

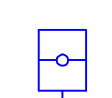






LEGENDA

- stacja 
- przystanek osobowy 
- posterunek odgaleźny 
- Linie rozgraniczające inwestycji 

- GRANICE ADMINISTRACYJNE**
- granica gminy 
 - granica obrębu 
 - granica arkusza 

- OBSZARY ADMINISTRACYJNE**
- Gmina: Szamotuly
 - Obręby: Pamiątkowo, Przeclaw

 TRANSPORT INFRASTRUCTURE ENGINEERING	
Projekt: Opracowanie studium dotyczącego przygotowania projektu modernizacji linii kolejowej E59 na odcinku Poznań - Szczecin - Świnoujście	Nr projektu: TEN-T 2004-PL-92602-S
Załącznik do wniosku o wydanie decyzji o ustaleniu lokalizacji linii kolejowej dla linii E59	
Tytuł rysunku: Linie rozgraniczające inwestycji woj. wielkopolskie, pow. szamotulski Pamiątkowo KM 22+100 - 25+000	Data: 07.2007 Skala: 1:5000 Nr rysunku: LOT B_02
Opracował: Zespół Scetauroute	Podpis:
Kierownik projektu: Scott Kunitani	Podpis: