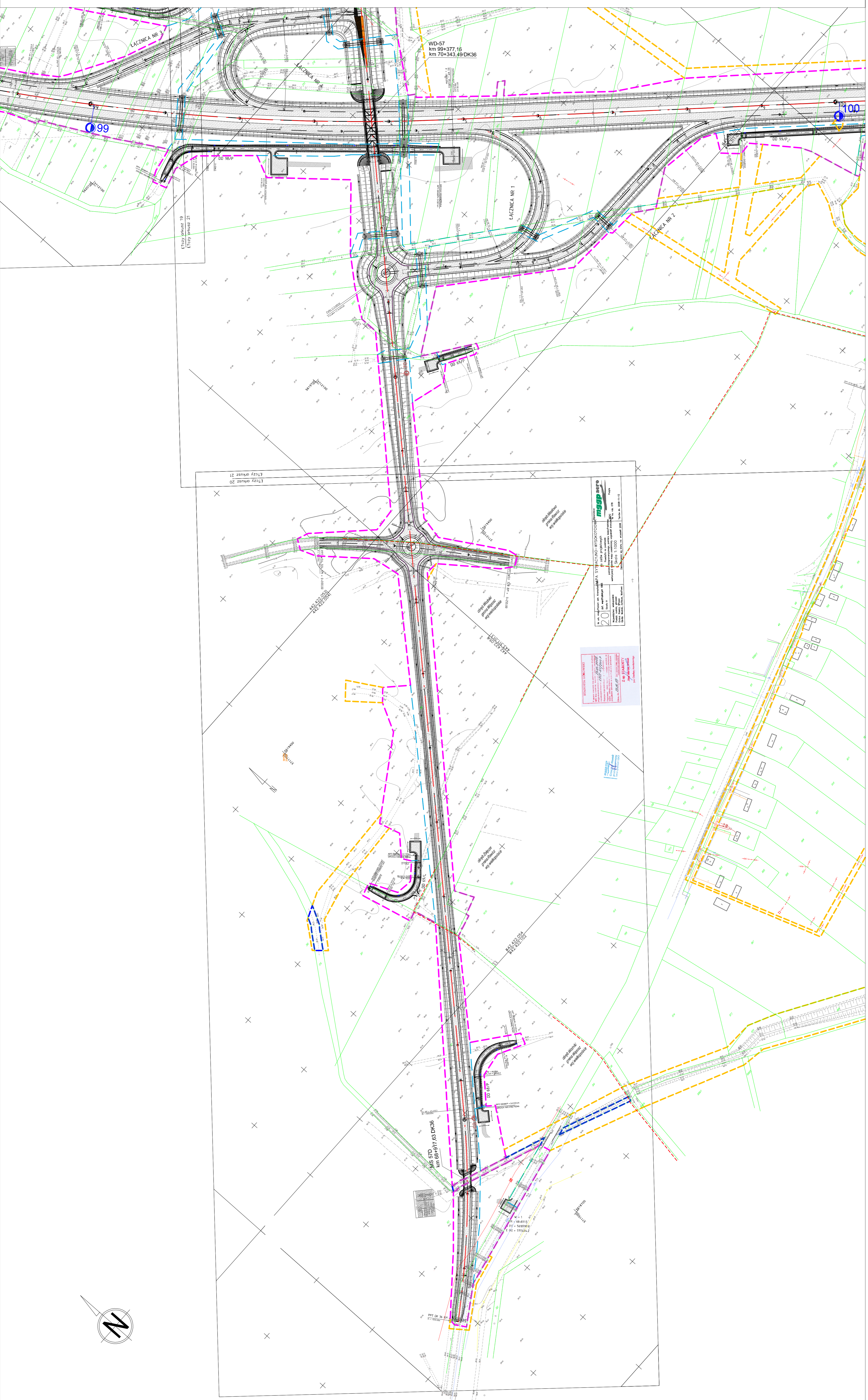




**LEGENDA :**

- Elementy projektowane:**
- Przebieg kanału
  - Linie rozgraniczające teren inwestycji
  - Linie rozgraniczające oddziały inwestycyjne
  - Teren nieobjęty do zabudowy oraz innych kategorii
  - Teren rekreacyjny - teren wód powierzchniowych
  - Teren zabudowy RPK
  - Teren zabudowy RPK (energetyka, elektroenergetyka, wodociąg)
  - Teren zabudowy RPK pod obiekty inżynierskie i inżynierski teren inżynierski
- Istniejące uźródlenie i zagospodarowanie terenu**
- Istniejące obiekty murowane
  - Istniejące zabudowa
  - Granica i oznaczenia działek
  - Istniejące rowy
  - Istniejące przepływy
  - Istniejące studnia
  - Istniejące przepływy ropoprowadnicze NN
  - Istniejące przepływy ropoprowadnicze VN
  - Istniejące przepływy ropoprowadnicze VN
  - Istniejące przepływy ropoprowadnicze VN
  - Uzbrojenie podziemne - kablowe
  - Uzbrojenie podziemne - kablowe
  - Uzbrojenie podziemne - elektryczne
  - Uzbrojenie podziemne - telekomunikacyjne
  - Uzbrojenie podziemne - wodociągowe
  - Granica obrębów
  - Granica administracyjna województwa
  - Granica administracyjna powiatu
  - Granica administracyjna gminy




  
 GDDKIA


  
 ARCADIS

**Materiały do wniosku o wydanie decyzji o zezwoleniu na realizację inwestycji drogowej**  
 Budowa drogi B-S  
 Poranna (A-S wjeżdżająca z ul. S. Węgrów "Witawa")  
 Orlinik-Karczówko-Karczówko

2006/093 | 2009 | 1:2 000 | 2 | 16/19