





Opracowano na podstawie mapy zasadniczej w postaci wektorowej udostępnionej z państwowego zasobu geodezyjnego i kartograficznego w związku ze zgłoszeniem prac geodezyjnych nr GEOŚ.6642.979.2021_3027_CL2

Za zgodność mapy zasadniczej z oryginałem:

Obszar objęty wnioskiem o wydanie decyzji o ustaleniu lokalizacji strategicznej inwestycji w zakresie sieci przesyłowej:
linia 220 kV Janów - Zgierz - Adamów
 Arkusz 4

Skala: 1:1000

Oznaczenia:

-  oś linii 220 kV Janów - Zgierz - Adamów
-  oznaczenie terenu w stosunku do którego decyzja o ustaleniu lokalizacji strategicznej inwestycji w zakresie sieci przesyłowej ma wywołać skutek z art. 22 ust.1 ustawy z dnia 24 lipca 2015 r. o przygotowaniu i realizacji strategicznych inwestycji w zakresie sieci przesyłowych, wraz z obszarem objętym zakazem i nakazem, o którym mowa w art. 22 ust. 2 ww. ustawy.
-  granica działki
-  numer działki

powiat - turecki, gmina - Przykona, obręb - Młyniska, dz.120 teryt 302706_2.0014.120

długość osi modernizowanej linii 220 kV - 120,2 m