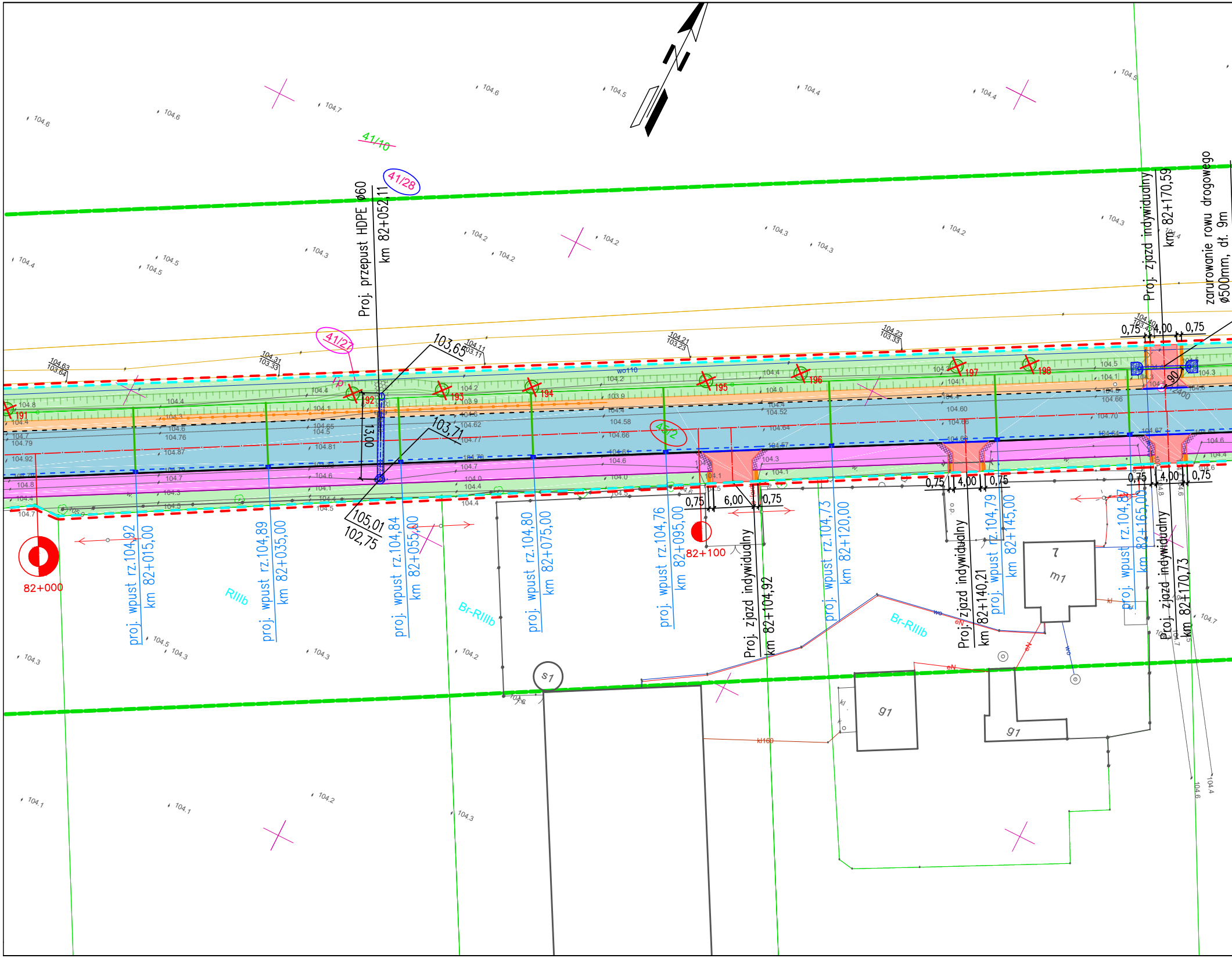
41/10
41/28
41/27
41/2
Proj. przepust HDPE ø60
km 82+052,11
103,65
103,71
105,01
102,75
13,00
Proj. zjazd indywidualny
km 82+170,59
zarurowanie rowu drogowego
ø500mm, dł. 9m
0,75
4,00
0,75
191
192
193
194
195
196
197
198
82+000
82+100
proj. wpust rz.104,92
km 82+015,00
proj. wpust rz.104,89
km 82+035,00
proj. wpust rz.104,84
km 82+055,00
proj. wpust rz.104,80
km 82+075,00
proj. wpust rz.104,76
km 82+095,00
Proj. zjazd indywidualny
km 82+104,92
6,00
proj. wpust rz.104,73
km 82+120,00
Proj. zjazd indywidualny
km 82+140,21
proj. wpust rz.104,79
km 82+145,00
proj. wpust rz.104,87
km 82+165,00
Proj. zjazd indywidualny
km 82+170,73
RIIIb
Br-RIIIb
Br-RIIIb
s1
7
m1
g1
g1
wo110
kl160
eN
wo
kl
90
2400

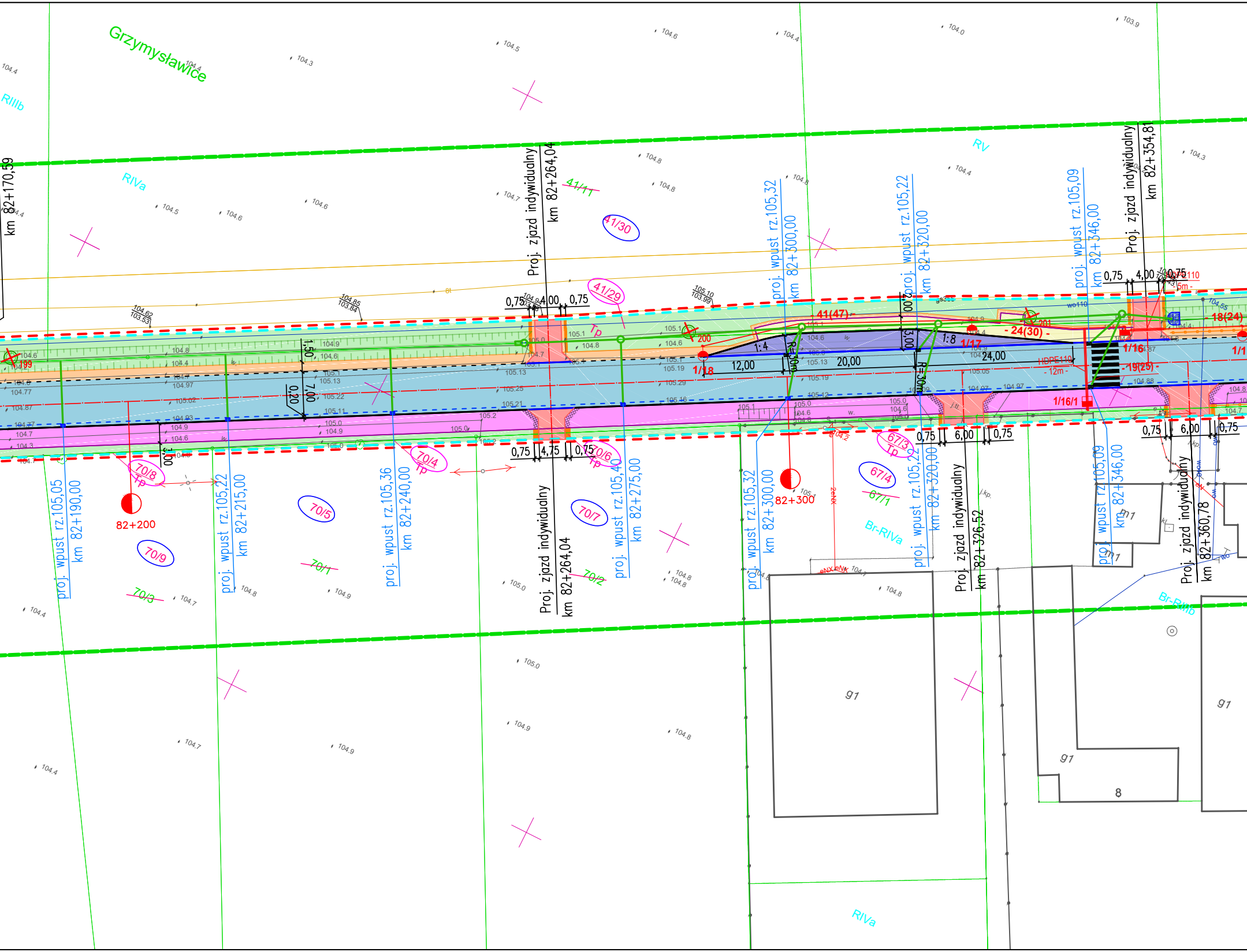

Grzymysławice
RIIIb
RIVa
RV
Br-RIVa
Br-RIIIb
km 82+170,59
Proj. zjazd indywidualny
km 82+264,04
Proj. zjazd indywidualny
km 82+354,81
proj. wpust rz.105,32
km 82+300,00
proj. wpust rz.105,22
km 82+320,00
proj. wpust rz.105,09
km 82+346,00
proj. wpust rz.105,05
km 82+190,00
proj. wpust rz.105,22
km 82+215,00
proj. wpust rz.105,36
km 82+240,00
Proj. zjazd indywidualny
km 82+264,04
proj. wpust rz.105,40
km 82+275,00
proj. wpust rz.105,32
km 82+300,00
proj. wpust rz.105,22
km 82+320,00
Proj. zjazd indywidualny
km 82+326,52
proj. wpust rz.105,09
km 82+346,00
Proj. zjazd indywidualny
km 82+360,78
82+200
82+300
41/11
41/30
41/29
70/8
70/5
70/9
70/3
70/1
70/4
70/6
70/7
70/2
67/3
67/4
67/1
Tp
0,75
4,00
4,75
6,00
12,00
20,00
24,00
1,50
7,00
0,20
3,00
2,00
1:4
1:8
R=30m
1/18
1/17
1/16
1/16/1
1/1
41(47)
24(30)
18(24)
19(25)
199
200
201
HDPE110
12m
g1
m1
8

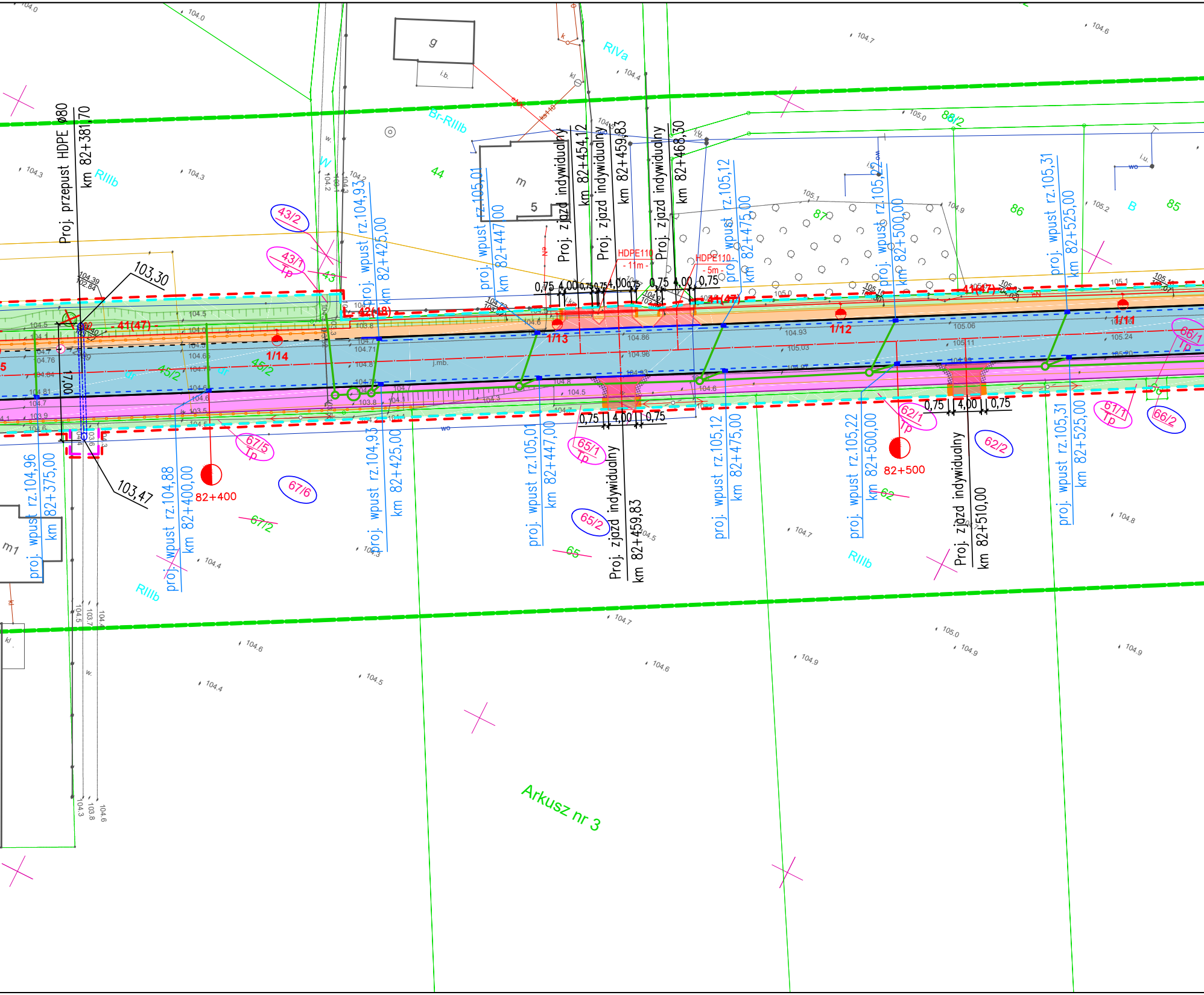
Proj. przepust HDPE ø80
km 82+381,70
103,30
103,47
17,00
proj. wpust rz.104,96
km 82+375,00
proj. wpust rz.104,88
km 82+400,00
82+400
proj. wpust rz.104,93
km 82+425,00
proj. wpust rz.105,01
km 82+447,00
Proj. zjazd indywidualny
km 82+454,12
Proj. zjazd indywidualny
km 82+459,83
Proj. zjazd indywidualny
km 82+468,30
HDPE110
- 11m -
HDPE110
- 5m -
proj. wpust rz.105,12
km 82+475,00
proj. wpust rz.105,22
km 82+500,00
82+500
Proj. zjazd indywidualny
km 82+510,00
proj. wpust rz.105,31
km 82+525,00
0,75
4,00
0,75
41(47)
42(48)
1/14
1/13
1/12
1/11
43/2
43/1
Tp
43
45/2
67/5
67/6
67/2
65/1
65/2
65
62/1
62/2
62
61/1
66/1
66/2
44
86
85
87
88/2
g
m
5
m1
RIIIb
RIVa
Br-RIIIb
B
W
Arkusz nr 3

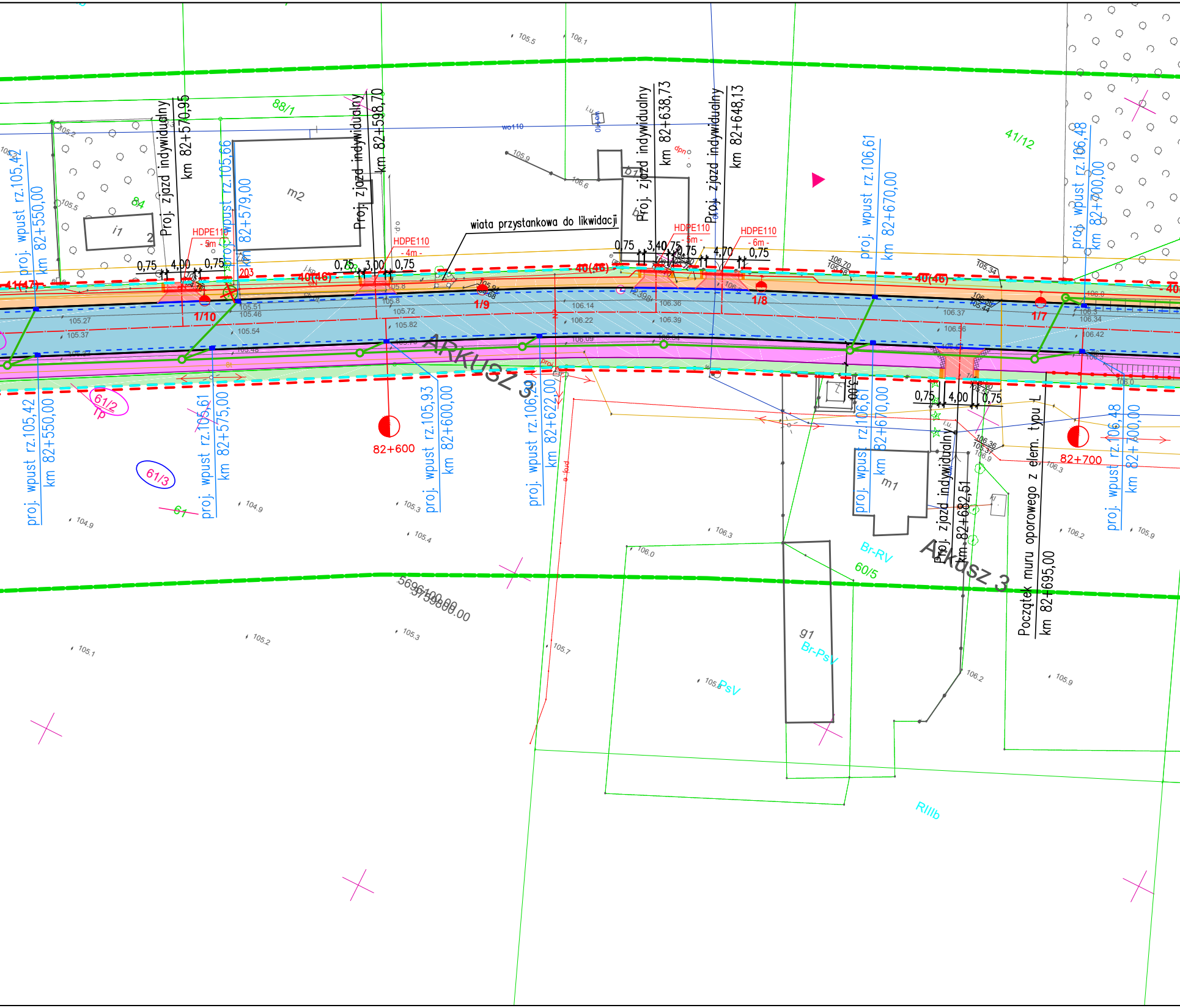

88/1
41/12
84
Proj. zjazd indywidualny
km 82+570,95
proj. wpust rz.105,42
km 82+550,00
proj. wpust rz.105,66
km 82+579,00
Proj. zjazd indywidualny
km 82+598,70
wiata przystankowa do likwidacji
Proj. zjazd indywidualny
km 82+638,73
Proj. zjazd indywidualny
km 82+648,13
proj. wpust rz.106,61
km 82+670,00
proj. wpust rz.106,48
km 82+700,00
HDPE110
- 5m -
HDPE110
- 4m -
HDPE110
- 5m -
HDPE110
- 6m -
0,75 4,00 0,75
0,75 3,00 0,75
0,75 3,40 0,75
4,70 0,75
41(47)
40(46)
203
1/10
1/9
1/8
1/7
wo110
m2
i1
b1
82+600
82+700
ARKUSZ 3
61/2
Tp
61/3
61
proj. wpust rz.105,42
km 82+550,00
proj. wpust rz.105,61
km 82+575,00
proj. wpust rz.105,93
km 82+600,00
proj. wpust rz.106,20
km 82+622,00
proj. wpust rz.106,61
km 82+670,00
0,75 4,00 0,75
m1
Proj. zjazd indywidualny
km 82+682,51
Początek muru oporowego z elem. typu L
km 82+695,00
proj. wpust rz.106,48
km 82+700,00
Br-RV
60/5
g1
Br-PsV
PsV
RIIIb
5696100.00
5759800.00
105.5
106.1
105.9
106.6
105.2
105.5
105.27
105.37
105.51
105.46
105.54
105.8
105.72
105.82
106.14
106.22
106.09
106.36
106.39
106.37
106.56
106.42
104.9
104.9
105.3
105.4
106.3
106.0
106.2
105.9
105.1
105.2
105.3
105.7
105.8
106.2
105.9

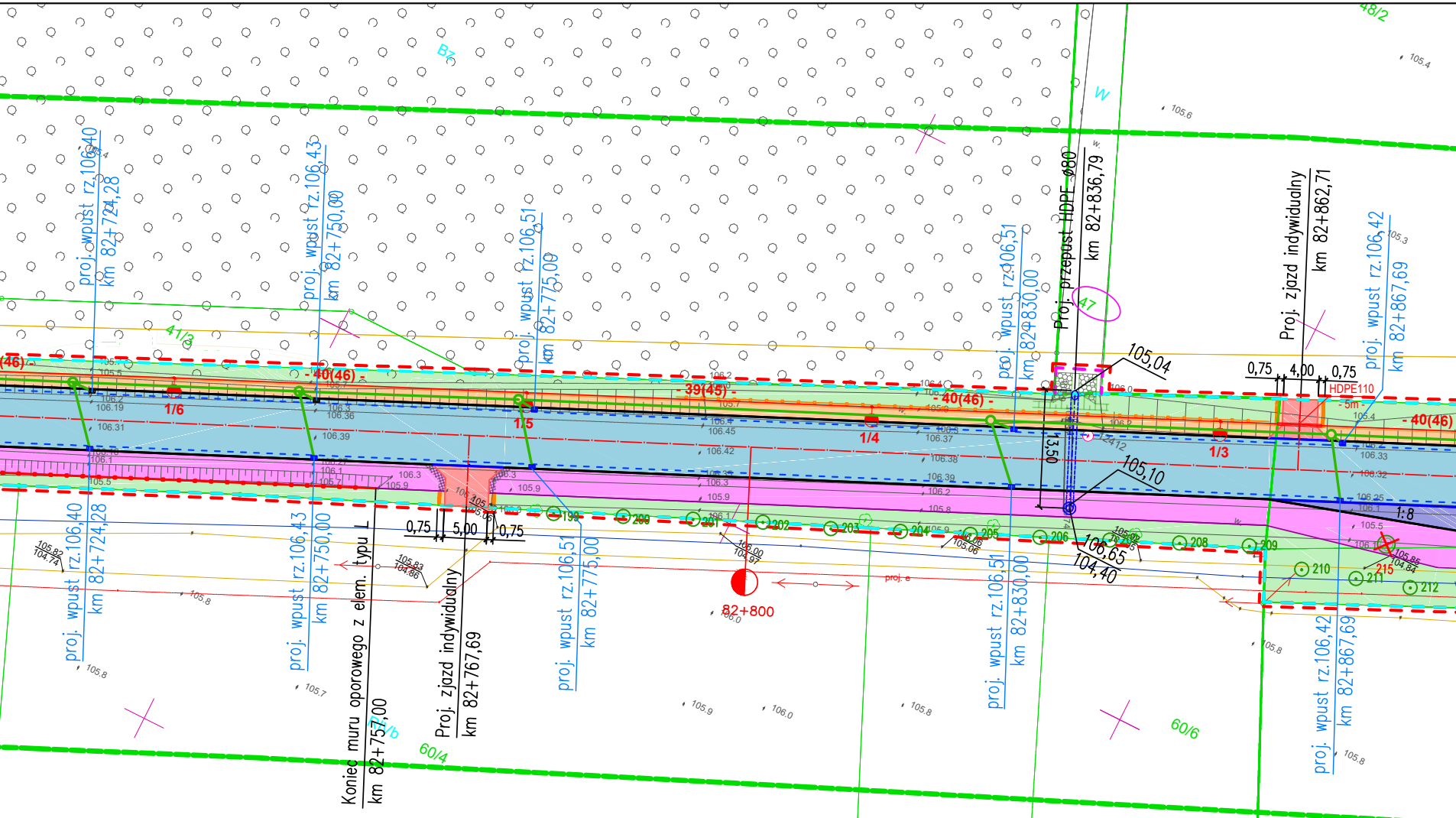

proj. wpust rz.106,40
km 82+724,28
proj. wpust rz.106,43
km 82+750,00
proj. wpust rz.106,51
km 82+775,00
proj. wpust rz.106,51
km 82+830,00
Proj. przepust HDPE Ø80
km 82+836,79
Proj. zjazd indywidualny
km 82+862,71
proj. wpust rz.106,42
km 82+867,69
105,04
105,10
106,65
104,40
13,50
0,75
4,00
0,75
HDPE110
- 5m -
- 40(46) -
- 39(45) -
1/6
1/5
1/4
1/3
1:8
47
199
200
201
202
203
204
205
206
208
209
210
211
212
215
82+800
proj. e
0,75
5,00
0,75
Koniec muru oporowego z elem. typu L
km 82+757,00
Proj. zjazd indywidualny
km 82+767,69
proj. wpust rz.106,40
km 82+724,28
proj. wpust rz.106,43
km 82+750,00
proj. wpust rz.106,51
km 82+775,00
proj. wpust rz.106,51
km 82+830,00
proj. wpust rz.106,42
km 82+867,69
41/3
60/4
60/6
48/2
Bz
W
RIVb
RIIIb

zlec. 52/2019

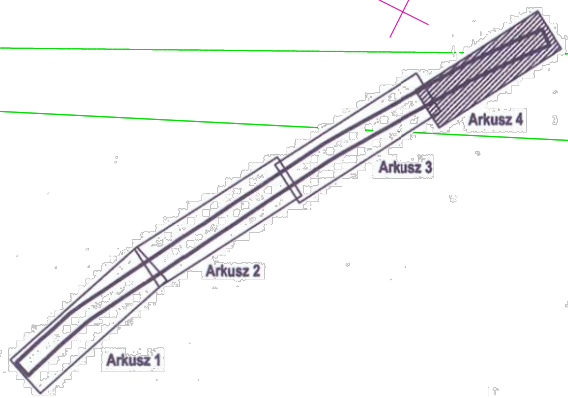

Arkusz 4
Arkusz 3
Arkusz 2
Arkusz 1

Województwo: wielkopolskie
Powiat: wrzesiński
Nazwa jedn. ewid.: Września - obszar wiejski
Identyfikator jedn. ewid.: 303005_5
Nazwa obr. ewid.: Bardo
Identyfikator obr. ewid.: 303005_5.0301
Nazwa obr. ewid.: Grzymysławice
Identyfikator obr. ewid.: 303005_5.0314
Nazwa jedn. ewid.: Nekla - obszar wiejski
Identyfikator jedn. ewid.: 303003_5
Nazwa obr. ewid.: Mystki
Identyfikator obr. ewid.: 303003_5.0207
Miejscowość: Grzymysławice

Oznaczenie i informacje o służebnościach gruntowych mających wpływ na zagospodarowanie gruntów, zlokalizowanych w granicach projektowanej inwestycji	nie ustalono
Oznaczenie i symbol konturu użytku gruntowego, który nie jest ujawniony w bazie danych ewidencji gruntów i budynków	brak

Kolorem pomarańczowym zaznaczono punkty osnowy geodezyjnej, które podlegają ochronie. Zgodnie z art. 48 ust. 1, pkt.3 ustawy z dnia 17 maja 1989 r. - Prawo geodezyjne i kartograficzne (Dz. U.z 2020 r. poz. 276 t.j., z późn.zm.) kto (...) niszczy, uszkadza i przemieszcza znaki geodezyjne (...) podlega karze grzywny.

Mapa do celów projektowych

skala 1:500

Godło: 6.174.16.03.4.3; 6.174.16.03.4.4; 6.174.16.03.4.2; 6.174.
6.174.16.08.2.2; 6.174.16.04.3.1; 6.174.16.04.1.3; 6.174.
6.174.16.04.1.2; 6.174.16.04.2.1; 6.175.16.24.4.3; 6.175.
6.175.16.24.4.2; 6.175.16.25.3.1;

1. Układ współrzędnych: 2000/18
2. Układ wysokości: Kronsztadt60

Sporządził:

APEGEO
Perła, Lewandowski Sp. j.
61-625 Poznań, ul. Włodarska 15
tel. 501 446 955, 608 446 442
NIP: 9721276079 Regon: 367657715

GEODETA UPRAWN
inż. Artur Perła
uprawnienia nr 2147
61-622 Poznań, ul. Naramow
tel. 501 446 955

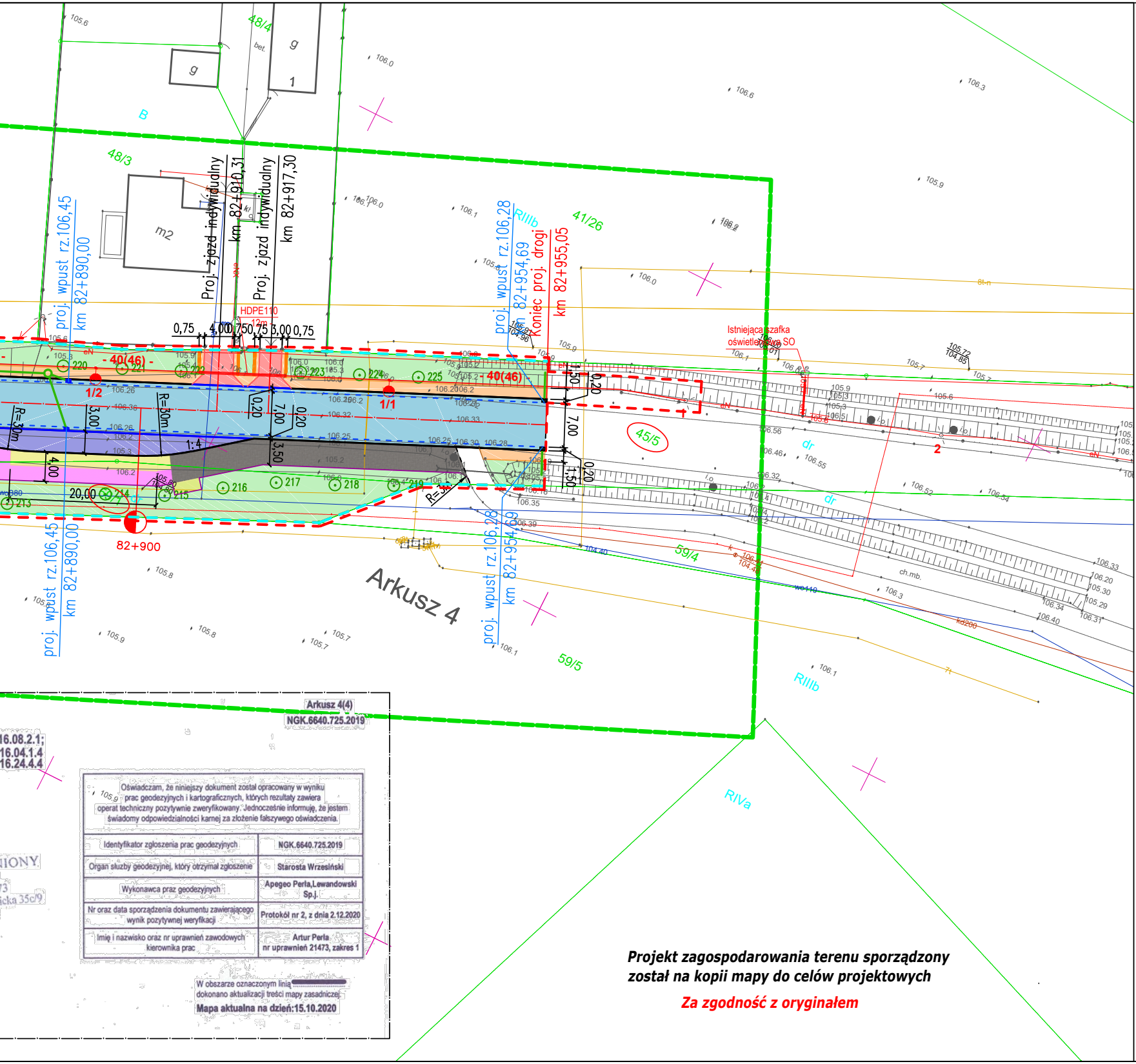
48/4
48/3
g
g
1
bet.
B
m2
Proj. zjazd indywidualny
km 82+910,31
Proj. zjazd indywidualny
km 82+917,30
proj. wpust rz.106,45
km 82+890,00
proj. wpust rz.106,28
km 82+954,69
Koniec proj. drogi
km 82+955,05
RIIIb
41/26
HDPE110
12m
0,75
4,00
0,75
0,75
3,00
0,75
Istniejąca szafka oświetleniowa SO
- 40(46) -
- 40(46) -
1/2
1/1
220
221
222
223
224
225
213
214
215
216
217
218
219
R=30m
R=30m
3,00
7,00
3,50
4,00
0,20
1,50
1:4
20,00
82+900
45/5
dr
2
59/4
59/5
ch.mb.
wo110
kd200
Arkusz 4
RIVa
RIIIb
proj. wpust rz.106,45
km 82+890,00
proj. wpust rz.106,28
km 82+954,69
16.08.2.1;
16.04.1.4
16.24.4.4

Arkusz 4(4)
NGK.6640.725.2019

Oświadczam, że niniejszy dokument został opracowany w wyniku prac geodezyjnych i kartograficznych, których rezultaty zawiera operat techniczny pozytywnie zweryfikowany. Jednocześnie informuję, że jestem świadomy odpowiedzialności karnej za złożenie fałszywego oświadczenia.

Identyfikator zgłoszenia prac geodezyjnych	NGK.6640.725.2019
Organ służby geodezyjnej, który otrzymał zgłoszenie	Starosta Wrzesiński
Wykonawca praz geodezyjnych	Apegeo Perła,Lewandowski Sp.j.
Nr oraz data sporządzenia dokumentu zawierającego wynik pozytywnej weryfikacji	Protokół nr 2, z dnia 2.12.2020
Imię i nazwisko oraz nr uprawnień zawodowych kierownika prac	Artur Perła nr uprawnień 21473, zakres 1

W obszarze oznaczonym linią ▬▬▬ dokonano aktualizacji treści mapy zasadniczej.
Mapa aktualna na dzień:15.10.2020

Projekt zagospodarowania terenu sporządzony
został na kopii mapy do celów projektowych

Za zgodność z oryginałem

LINIE ROZGRANICZAJĄCE:

- – – – – linie określające granice terenu niezbędnego dla obiektów budowlanych
- – – – – linie rozgraniczające teren drogi wojewódzkiej
- – – – – linie rozgraniczające teren drogi powiatowej
- – – – – linie rozgraniczające teren drogi gminnej
- – – – – linie określające zakres budowy lub przebudowy urządzeń wodnych lub melioracji wodnych szczegółowych
- – – – – linie określające tereny wód płynących
- – – – – linie określające zakres budowy lub przebudowy zjazdów
- – – – – linie określające zakres obszaru niezbędny do rozbiórki istniejących obi budowlanych

BRANŻA DROGOWA:

- ——— – krawężnik 20x30cm wystający /+12cm/
- ——— – krawężnik 20x22cm najazdowy /+4cm na zjazdach i +1cm na ścież
- ——— – opornik 12x25cm szary
- ——— – krawężnik trapezowy– kolor czerwony
- ——— – obrzeże 8x30cm szare
- —□—□— – mur oporowy z elementów prefabrykowanych typu L
- – – – – ściek z kostki brukowej szer. 20cm
- ▨ – jezdnia z SMA
- ▨ – jezdnia z BA – drogi publiczne
- ▨ – zjazdy publiczne z BA
- ▨ – zjazdy indywidualne z kostki brukowej gr. 8cm koloru grafitowego
- ▨ – wyspa z kostki brukowej gr. 8cm koloru czerwonego
- ▨ – zatoka autobusowa z brukowej gr 10cm koloru grafitowego
- ▨ – ścieżka rowerowa z kostki brukowej BEZ FAZY gr. 8cm koloru czerwo
- ▨ – chodnik z kostki brukowej gr. 8cm koloru szarego
- ▨ – ścieżka pieszo–rowerowa z kostki brukowej gr. 8cm koloru czerwoneg
- ▨ – pobocze z kruszywa
- ▨ – boczny pas dzielący z kostki brukowej gr 8 cm koloru grafitowego
- ▨ – zieleń niska
- ▨ – pas ostrzegawczy dla niewidomych z kostki "STOP" koloru żółtego

w tym:

urządzeń

iektów

ce/

nego

o

223 – numery działek ewidencyjnych pod inwestycje

~~223~~ – istniejący numer działki podlegający podziałowi

223 – numer działki po podziale przeznaczone pod inwestycje

223 – numer działki po podziale nieprzeznaczone pod inwestycje

– istniejące granice działek

BRANŻA KANALIZACYJNA:

– zarurowanie rowu drogowego z rur ø500mm, wyloty obrukowane kostką granitową

– przepusty pod drogą z rur ø600–1000mm, wyloty obrukowane kostką granitową

– kolektor z rur PCV ø400mm

– przykanaliki z rur PCV ø160mm

– studnie rewizyjne ø1000mm

– wpust deszczowy krawężnikowo – jezdniowy

– wpust deszczowy jezdniowy

– projektowany rów odwadniający

BRANŻA ELEKTRYCZNA:

– znaki aktywne

– oświetlenie drogowe

– złącze pomiarowe

– szafka sterownicza dla znaków aktywnych

– szafka SO

BRANŻA GAZOWA:

– proj. siec gazowa

ZIELEŃ:

1 – drzewa do wycinki

1 – planowane nasadzenia zastępcze

Zamawiający:	Jednostka projektowa:
Wielkopolski Zarząd Dróg Wojewódzkich ul. Wilczak 51 61-623 Poznań	DRAFT PRACOWNIA PROJEKTOWA DRAFT spółka cywilna ul. Wojskowa 10a/35 60-792 Poznań

Nazwa inwestycji:

Rozbudowa drogi wojewódzkiej nr 432 na odcinku od skrzyżowania z DP nr 2929P Racławki – Chwalibogowo do ronda w m. Grzymysławice

Faza projektu:

PROJEKT ZAGOSPODAROWANIA TERENU

Zakres rysunku:

Plan zagospodarowania

Branża:	Nr rysunku:	Nr arkusza:	Skala:
PZT	02	03	1:500

Data:	Nr umowy/zlecenia:	Nr projektu:
Wrzesień 2022r.	254/7.WD/20	D.255.02.20

ZESPÓŁ PROJEKTOWY

Funkcja	Imię i nazwisko	Nr uprawnień	Podpis
Projektant br. drogowa:	mgr inż. Przemysław Perz	WKP/0249/POOD/14	
Sprawdzający br. drogowa:	mgr inż. Patryk Ciesielczak	WKP/0293/POOD/12	
Projektant br. kanalizacyjna/gaz:	inż. Agnieszka Rak	SLK/1159/PWOS/06	
Sprawdzający br. kanalizacyjna/gaz:	mgr inż. Agnieszka Bosacka	7131-7132/137/PW/2002	
Projektant br. elektryczna:	mgr inż. Piotr Piskorek	ZAP/0219/POOE/11	
Sprawdzający br. elektryczna:	mgr inż. Michał Słaby	MAP/0370/PWBE/17	
Projektant br. mostowa:	mgr inż. Marta Kaczan – Melcer	WKP/0242/POOM/06	
Sprawdzający br. mostowa:	mgr inż. Weronika Słodkiewicz	WKP/0282/POOM/10	