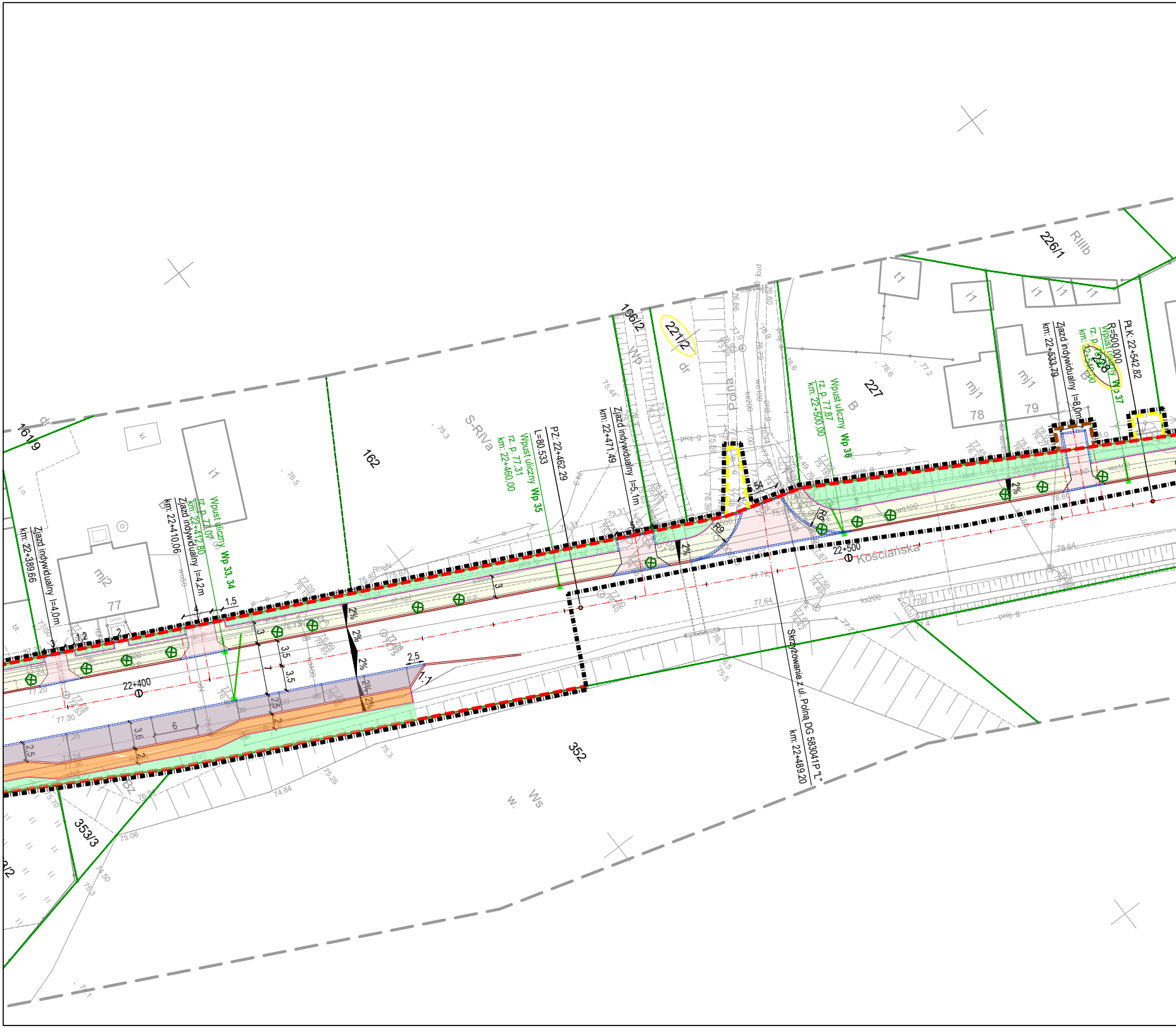
161/9
162
S-RIVa
106/2
221/2
dr
Wp
Polna
227
B
226/1
RIIIb
228
352
353/3
Ws
w.
mj2
77
mj1
78
mj1
79
i1
t1
Zjazd indywidualny l=4,0m
km: 22+389,66
Zjazd indywidualny l=4,2m
km: 22+410,06
Wpust uliczny Wp 33, 34
rz. p. 77,07
km: 22+412,80
Wpust uliczny Wp 35
rz. p. 77,31
km: 22+460,00
PZ: 22+462,29
L=80,533
Zjazd indywidualny l=5,1m
km: 22+471,49
Wpust uliczny Wp 36
rz. p. 77,87
km: 22+500,00
Zjazd indywidualny l=8,0m
km: 22+533,79
Wpust uliczny Wp 37
R=500,000
PłK: 22+542,82
Skrzyżowanie z ul. Polną DG 583041P "L"
km: 22+489,20
Kościańska
22+400
22+500
R9
2%
1,5
1,2
2
4
3
3,5
7
2,5
6
3,6
1:1
proj. g
ks200
wo100
ch.kpl
o.p
RneN
Bz

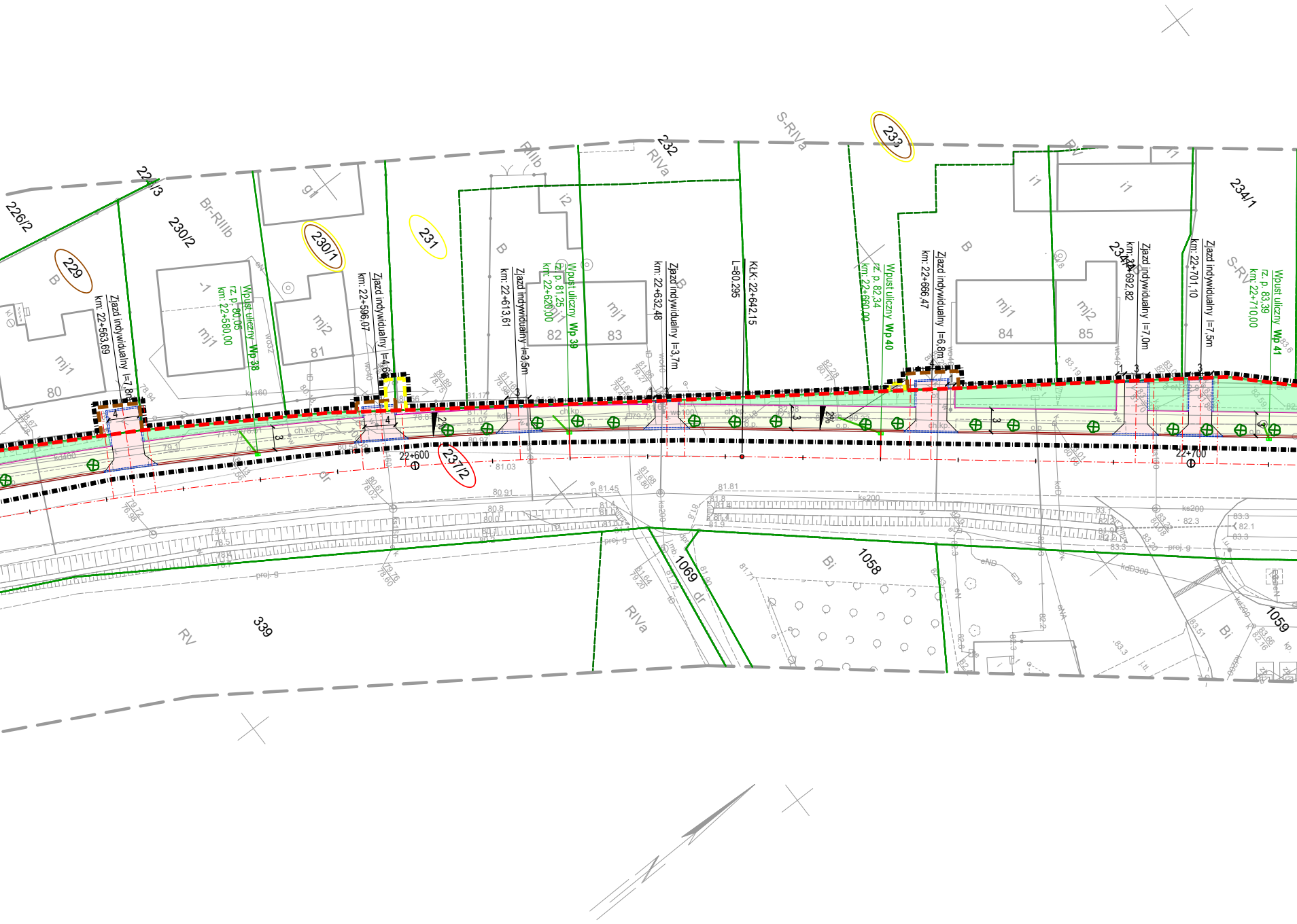
226/2
229
224/3
230/2
Br-RIIIb
230/1
231
232
RIIIb
RIVa
S-RIVa
233
RV
234/1
234/4
S-RV
237/2
1069
1058
1059
339
RV
RIVa
Bi
dr
mj1
80
mj2
81
mj1
82
83
mj1
84
mj2
85
i1
i2
B
Zjazd indywidualny l=7,8m
km: 22+563,69
Wpust uliczny Wp 38
rz. p. 80,05
km: 22+580,00
Zjazd indywidualny l=4,6m
km: 22+596,07
Zjazd indywidualny l=3,5m
km: 22+613,61
Wpust uliczny Wp 39
rz. p. 81,25
km: 22+620,00
Zjazd indywidualny l=3,7m
km: 22+632,48
KŁK: 22+642.15
L=80.295
Wpust uliczny Wp 40
rz. p. 82,34
km: 22+660,00
Zjazd indywidualny l=6,8m
km: 22+666,47
Zjazd indywidualny l=7,0m
km: 22+692,82
Zjazd indywidualny l=7,5m
km: 22+701,10
Wpust uliczny Wp 41
rz. p. 83,39
km: 22+710,00
22+600
22+700
2%
3
4
ch.kp.
o.p.
ks200
kd400
proj. g

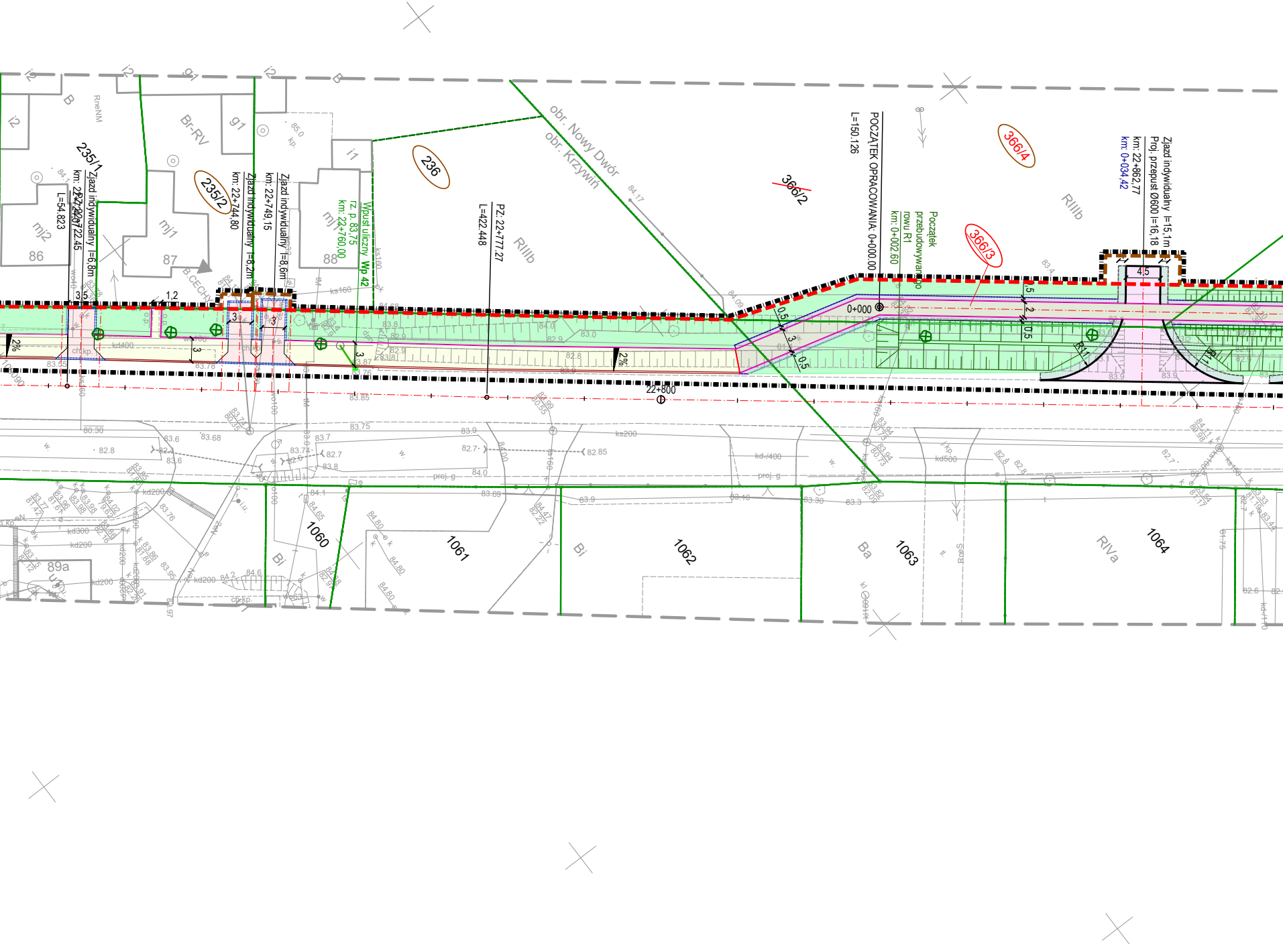
235/1
Zjazd indywidualny l=6,8m
km: 22+722,45
L=54.823
3,5
1,2
235/2
km: 22+744,80
Zjazd indywidualny l=8,2m
km: 22+749,15
Zjazd indywidualny l=8,6m
Wpust uliczny Wp 42
rz. p. 83,75
km: 22+760,00
236
PZ: 22+777,27
L=422.448
obr. Nowy Dwór
obr. Krzywiń
366/2
L=150.126
POCZĄTEK OPRACOWANIA: 0+000.00
Początek przebudowywanego rowu R1
km: 0+002,60
366/3
366/4
Zjazd indywidualny l=15,1m
Proj. przepust Ø600 l=16,18
km: 22+862,77
km: 0+034,42
4,5
0+000
0,5
3
2
R11
2%
22+800
RIIIb
Br-RV
B.CECHY
RneNM
mj1
mj2
86
87
88
89a
1060
1061
1062
1063
1064
Bi
Ba
RIVa
kd400
kd500
kd200
kd300
ks160
ks200
proj. g
ch.kp.
83.85
83.75
83.9
82.8
83.6
83.68

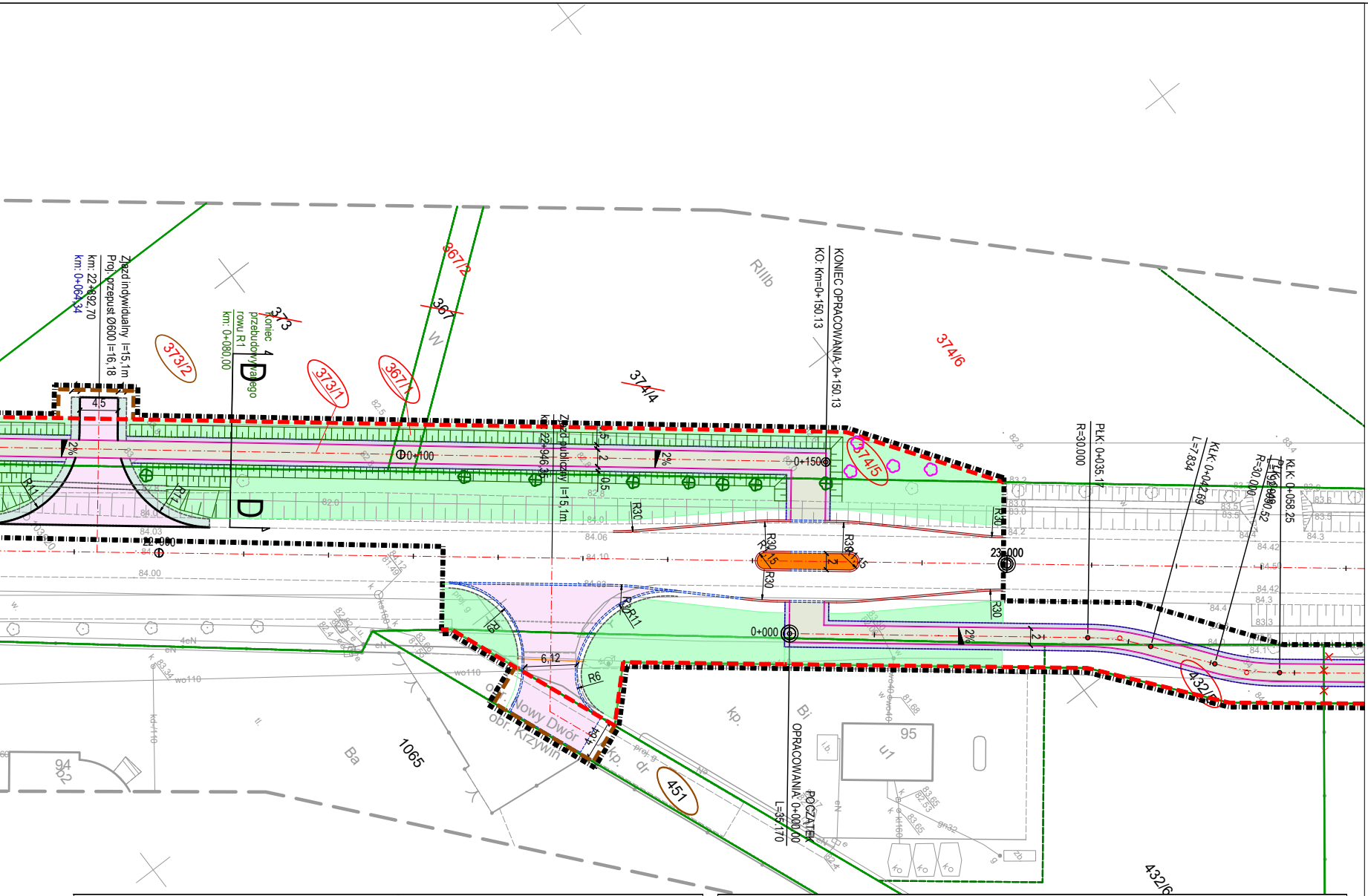
Zjazd indywidualny l=15,1m
Proj. przepust Ø600 l=16,18
km: 22+892,70
km: 0+064,34
Koniec przebudowywanego rowu R1
km: 0+080,00
373
373/2
373/1
367/1
367/2
367
374/4
374/6
374/5
RIIIb
KONIEC OPRACOWANIA: 0+150,13
KO: Km=0+150,13
Zjazd publiczny l=15,1m
km: 22+946,35
0+100
0+150
0+000
22+900
23+000
PŁK: 0+035,17
R=30,000
KŁK: 0+042,69
L=7,834
PŁK: 0+049,00
R=30,000
KŁK: 0+058,25
POCZĄTEK OPRACOWANIA: 0+000,00
L=35,170
R30
R11
R6
6,12
4,5
2%
432/6
432/5
451
1065
95
94
Ba
Bi
kp.
dr
obr. Nowy Dwór
obr. Krzywiń
D

MAPA DO CELÓW PROJEKTOWYCH ark. 1(4) skala 1:500

Oznaczenie kancelaryjne zgłoszenia pracy geodezyjnej:	GN-I.6640.1020.2022
Nazwa obiektu:	trasa Krzywiń – Jerka
Jednostka ewidencyjna – identyfikator:	301104_4
Jednostka ewidencyjna – nazwa:	Krzywiń
Obręb ewidencyjny – identyfikator:	0001
Obręb ewidencyjny – nazwa:	Krzywiń
Układ współrzędnych płaskich prostokątnych:	2000/18
Układ współrzędnych wysokości:	Kronsztadt 86
Oznaczenie granic aktualizowanego obszaru:	— — —
Data opracowania mapy:	09-05-2022r.
Opracował: inż. Mateusz Grobelny	

MAPA DO CELÓW PROJEKTOWYCH ark. 2(4) skala 1:500

Oznaczenie kancelaryjne zgłoszenia pracy geodezyjnej:	GN-I.6640.1020.2022
Nazwa obiektu:	trasa Krzywiń – Jerka
Jednostka ewidencyjna – identyfikator:	301104_4, 301104_5
Jednostka ewidencyjna – nazwa:	Krzywiń
Obręb ewidencyjny – identyfikator:	0001, 0013
Obręb ewidencyjny – nazwa:	Krzywiń, Nowy Dwór
Układ współrzędnych płaskich prostokątnych:	2000/18
Układ współrzędnych wysokości:	Kronsztadt 86
Oznaczenie granic aktualizowanego obszaru:	— — —
Data opracowania mapy:	09-05-2022r.
Opracował: inż. Mateusz Grobelny	

Poświadczam, że niniejszy dokument został opracowany w wyniku prac geodezyjnych i kartograficznych, których rezultaty zawiera operat techniczny pozytywnie zweryfikowany. Jednocześnie informuję, że jestem świadomy odpowiedzialności karnej za złożenie fałszywego oświadczenia.

Identyfikator zgłoszenia prac geodezyjnych:
GN-I.6640.1020.2022

Organ służby geodezyjnej, który otrzymał zgłoszenie:
STAROSTA KOŚCIAŃSKI

Wykonawca prac geodezyjnych:
GEOBUD Sp. Jawna G. Grobelny i R. Skórzewski

Nr oraz data sporządzenia dokumentu zawierającego wynik pozytywnej weryfikacji:
nr 1 z dnia 24.05.2022r.

Imię i nazwisko oraz nr uprawnień zawodowych kierownika prac:

GEODETA UPRAWNIONY
Grzegorz Grobelny
uprawnienie MGPiB nr 8682
tel. 601 871 843

USŁUGI GEODEZYJNO-KARTOGRAFICZNE
„GEOBUD” Sp. Jawna
Grzegorz Grobelny i Rafał Skórzewski
ul. 17 Stycznia 97 , 64-100 LESZNO
Tel./fax 65 526 91 18 , KRS 73275
NIP 697-001-28-92, REGON 410001730

nr 8682
Grzegorz Grobelny

LEGENDA :

▪▪▪▪▪	*Teren niezbędny dla obiektów budowlanych oraz istniejące uzbrojnie terenu*
─	*Istniejące granice działek ewidencyjnych*
- - -	*Linie rozgraniczające projektowany pas drogowy drogi publicznej DW 432*
- - -	*Linie rozgraniczające obszar niezbędny do budowy lub przebudowy innych dróg publicznych*
- - -	*Linie rozgraniczające obszar niezbędny do budowy/przebudowy zjazdów*
- - -	*Linie określające obszar niezbędny do przebudowy sieci uzbrojenia terenu*
- - -	*Linie określające przejście przez tereny wód płynących*
- - -	*Linie określające obszar niezbędny do rozbiórki istn. infrastruktury nieprzewidzianej do dalszego użytkowania*
1/10	*Numery istniejących działek ewidencyjnych*
~~1/10~~	*Numery istniejących działek ewidencyjnych, które uległy podziałowi*
1/10	*Numery nowopowstałych działek po podziale*
(1/10)	*Numery istniejących działek w projektowanym pasie drogowym DW 432*
(1/10)	*Numery nowopowstałych działek w projektowanym pasie drogowym DW 432*
(1/10)	*Numery działek w obszarze niezbędnym do budowy lub przebudowy innych dróg publicznych*
(1/10)	*Numery działek w obszarze niezbędnym do budowy/przebudowy zjazdów*
(1/10)	*Numery działek w obszarze niezbędnym do przebudowy sieci uzbrojenia terenu*
(1/10)	*Numery działek objętych budową lub przebudową urządzeń wodnych lub urządzeń wodnych szczegółowych*
(1/10)	*Numery działek objętych rozbiórką istn. infrastruktury nieprzewidzianej do dalszego użytkowania*
▭	*Projektowana ścieżka rowerowa - nawierzchnia bitumiczna AC8S*
▭	*Projektowana ścieżka pieszo-rowerowy - nawierzchnia bitumiczna AC8S*
▭	*Projektowany ścieżka pieszo-rowerowy - nawierzchnia z kostki betonowej gr. 8cm*
▭	*Projektowany chodnik z kostki betonowej gr. 8cm*
▭	*Projektowane pobocze tłuczniowe*
▭	*Projektowane pobocze gruntowe*
▭	*Projektowane miejsca postojowe z kostki betonowej gr. 8cm*
▭	*Projektowane zjazdy z kostki betonowej gr. 8cm*
▭	*Projektowane zjazdy o nawierzchni bitumicznej AC11S*
▭	*Projektowane zatoki autobusowe z k. betonowej gr. 8 cm*
▭	*Projektowane tereny zielone w obszarze zabudowanym*
▭	*Projektowany krawężnik betonowy 20x22cm*
▭	*Projektowany krawężnik betonowy 20x30cm*
▭	*Projektowane obrzeże betonowe 8x30cm*
- - -	*Projektowana krawędź pobocza tłuczniowego*
- - -	*Projektowana krawędź pobocza gruntowego*
─	*Projektowana krawędź zjazdu o nawierzchni bitumicznej*
─	*Projektowany murek oporowy palisadowy 15x15x120 cm*
▪	*Projektowany wpust deszczowy uliczny*
▪	*Istniejący wpust deszczowy do regulacji*
▨	*Umocnienie kostką betonową*
▨	*Umocnienie narzutem kamiennym*
⊗	*Drzewa przewidziane do wycinki*
+ +	*Elementy do rozbiórki*
─	*Projektowana rura k. deszczowej*
⬠	*Projektowane nasadzenia kompensacyjne*

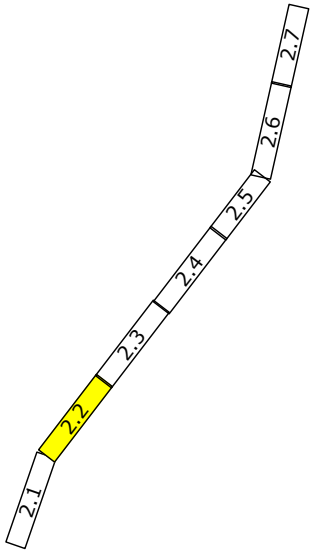
2.1
2.2
2.3
2.4
2.5
2.6
2.7

Poświadczam zakres mapy do celów projektowych
za zgodność z oryginałem

....
mgr inż. Mateusz Mokwiński
LBS/0012/POOD/10
05.03.2023r.

M·TRAKT

PRACOWNIA PROJEKTOWA
BOHATERÓW WESTERPLATTE 11 POK. 334
65-034 ZIELONA GÓRA
tel. 607 395 002

NIP 925-184-53-43
REGON 080-521-768
BIURO@M-TRAKT.PL

NAZWA ZADANIA:
ROZBUDOWA DROGI WOJEWÓDZKIEJ NR 432 CZERWONA WIEŚ-KRZYWŃ-JERKA POLEGAJĄCA NA BUDOWIE ŚCIEZKI ROWEROWEJ

INWESTOR:
ZARZĄD WOJEWÓDZTWA WIELKOPOLSKIEGO
WIELKOPOLSKI ZARZĄD DRÓG WOJEWÓDZKICH W POZNANIU
UL. WILCZAK 51, 61-623 POZNAŃ

NAZWA RYSUNKU:

PROJEKT ZAGOSPODAROWANIA TERENU
km 22+380 do km 23+000

PROJEKTANT: mgr inż. Mateusz Mokwiński branża drogowa	***UPRAWNIENIA:*** LBS/0012/POOD/10 spec. drogowa	***DATA:*** luty 2023 r.	***PODPIS:***
SPRAWDZAJĄCY: mgr inż. Jacek Walencki branża drogowa	***UPRAWNIENIA:*** LBS/0121/PWBD/19 spec. drogowa	***DATA:*** luty 2023 r.	***PODPIS:***
PROJEKTANT: mgr inż. Mariusz Warszawa branża elektryczna	***UPRAWNIENIA:*** LBS/0002/POOE/10 spec. inst.-inż.	***DATA:*** luty 2023 r.	***PODPIS:***
SPRAWDZAJĄCY: mgr inż. Mateusz Praczyk branża elektryczna	***UPRAWNIENIA:*** LBS/0084/POOE/11 spec. elektryczna	***DATA:*** luty 2023 r.	***PODPIS:***
PROJEKTANT: mgr inż. Zbigniew Chudziński branża telekom.	***UPRAWNIENIA:*** 2069/00/U spec. telekom	***DATA:*** luty 2023 r.	***PODPIS:***
PROJEKTANT: mgr inż. Marta Sawczyńska branża sanitarna	***UPRAWNIENIA:*** LBS/0047/POOS/08 spec. inst.-inż.	***DATA:*** luty 2023 r.	***PODPIS:***
SPRAWDZAJĄCY: mgr inż. Anita Nowak branża sanitarna	***UPRAWNIENIA:*** 17/2000/GW spec. inst.-inż.	***DATA:*** luty 2023 r.	***PODPIS:***
FAZA PROJEKTU:	***SKALA:***	***NR RYSUNKU***	***NR STRONY***
PZT	1: 500	2.2	