














### Legenda

-  Granica terenu objętego wnioskiem
-  Linia określająca teren, dla którego decyzja ma wywołać skutek, o którym mowa w art. 24 ust. 1
-  Teren, dla którego decyzja ma wywołać skutek, o którym mowa w art. 24 ust 1b
-  Linia rozgraniczająca teren inwestycji, zgodnie z art. 6 ust. 1 pkt 1 lit. a oraz linia określająca teren, dla którego decyzja ma wywołać skutek, o którym mowa w art. 20 ust. 3 i 6
-  Drogajazdowa
-  Działka ewidencyjna objęta wnioskiem

INWESTOR Operator Gazociągów Przesyłowych GAZ-SYSTEM S.A. ul. Mszczonowska 4 02-337 Warszawa				
GŁÓWNA JEDNOSTKA PROJEKTOWA RAMBOLL Polska Sp. z o.o. ul. Bitwy Warszawskiej 1920 r. 7 02-366 Warszawa				
NAZWA INWESTYCJI Budowa stacji pomiarowej w m. Krzyżkówko	NR PROJEKTU 1870000224			
ADRES INWESTYCJI/INVESTMENT ADDRESS dz. ew. nr: 15/1, 15/2, obręb 0011 Miłostowo, gmina Kwilcz, powiat międzychodzki; 11/5, 70/2, 70/3 obręb 0028 Krzyżkówko, gmina Międzychód, powiat międzychodzki				
TYTUŁ/TITLE Mapa z określeniem granic terenu objętego wnioskiem dla projektowanej stacji pomiarowej w m. Krzyżkówko				
PROJEKTOWAŁ Marek Łysakowski	UPRAWNIENIA nd	PODPIS 	FORMAT 297 x 420	NR RYSUNKU 02
PROJEKTOWAŁ -	UPRAWNIENIA -	PODPIS -	SKALA 1:500	REWIZJA 03
OPRACOWAŁ Bartosz Iński	UPRAWNIENIA nd	PODPIS 	TOM -	NR ARKUSZA 1/1
OPRACOWAŁ Maciej Guziński	UPRAWNIENIA POM/0249/PWBE/16	PODPIS 	ZESZYT -	DATA 10.2021
OPRACOWAŁA Izabela Szeląg	UPRAWNIENIA nd	PODPIS 	FAZA -	
SPRAWDZIŁ Maciej Śledziński	UPRAWNIENIA MAZ/0404/PWBS/16	PODPIS 	DECYZJA LOKALIZACYJNA W ZAKRESIE TERMINALU	