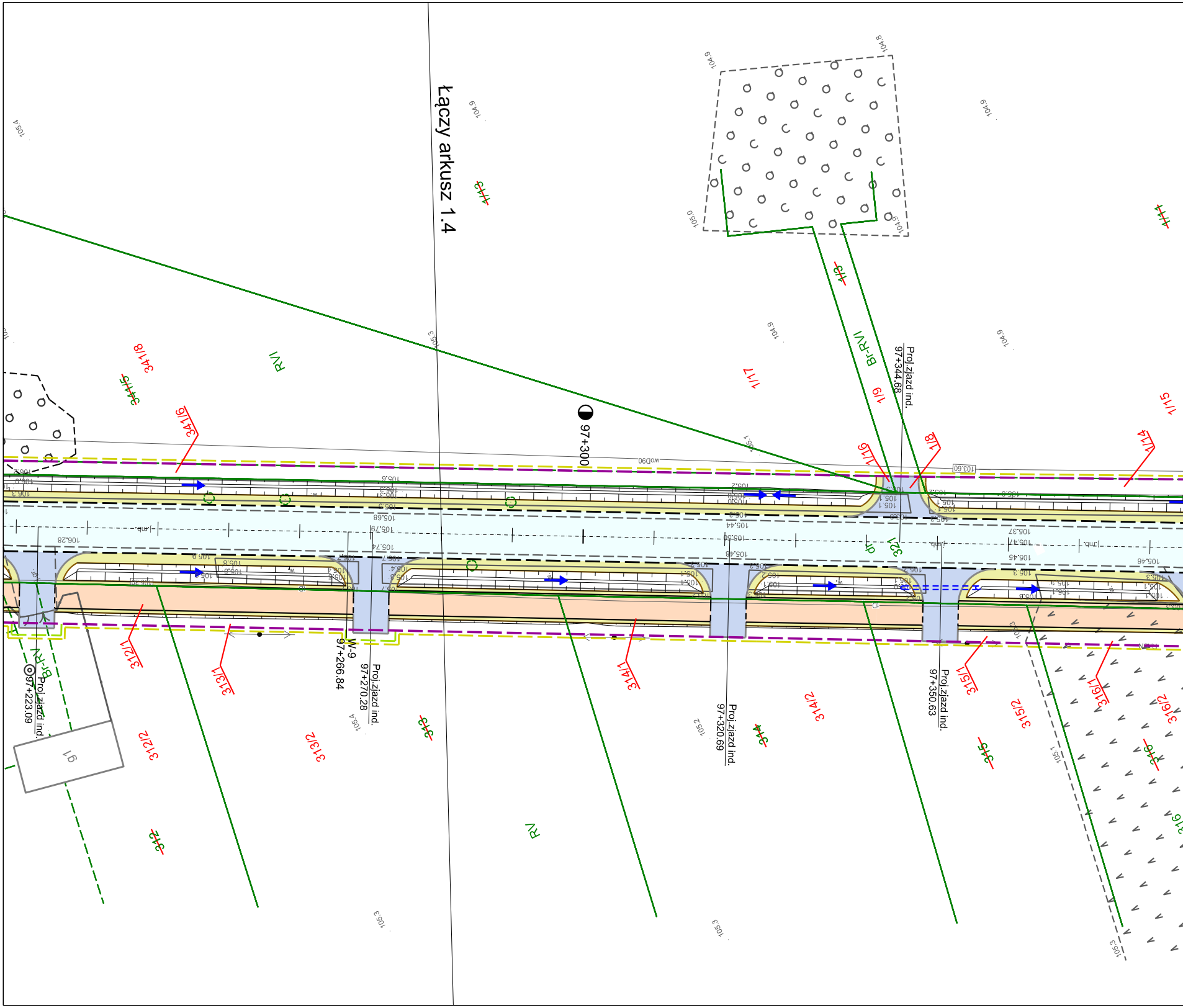
Łączy arkusz 1.4
97+300
Proj.zjazd ind.
97+344.68
Proj.zjazd ind.
97+270.28
W-9
97+266.84
Proj.zjazd ind.
97+223.09
Proj.zjazd ind.
97+320.69
Proj.zjazd ind.
97+350.63
341/8
341/6
341/5
1/17
1/9
1/8
1/16
1/15
1/14
1/3
1/4
312/1
313/1
314/1
315/1
316/1
312/2
313/2
314/2
315/2
316/2
312
313
314
315
316
321
RV
RVI
Br-RVI
Br-RVI
91
woD90
103.60
105.28
105.68
105.79
105.74
105.44
105.50
105.48
105.37
105.47
105.45
105.46

Arkusz nr 2 (2)

Mapa do celów projektowych w związku z rozbudową drogi wojewódzkiej nr 263		
Oznaczenie kancelaryjne zgłoszenia pracy geodezyjnej		GK.6640.1502.2022
Jednostka ewidencyjna	identyfikator	300904_5
	nazwa	Dąbie
Obręb ewidencyjny	identyfikator	0025, 0023
	nazwa	Zalesie, , Tarnówka Wiesiołowska
Zakres aktualizacji		
Skala mapy		1:500
Nazwa układu współrzędnych	prostokątnych płaskich	2000/18
	układu wysokości	Kronsztadt'86
Arkusz mapy zasadniczej		6.171.28.07.2.3, 6.171.28.07.4.1, 6.171.28.07.3.2, 6.171.28.07.3.4, 6.171.28.07.4.3, 6.171.28.12.1.2, 6.171.28.12.1.4
Data opracowania mapy		09.09.2022 r.
Informacja o służebnościach gruntowych		Mapa została wykonana bez ustaleń obciążeń dotyczących służebności gruntowych ujawnionych w księgach wieczystych.

WYKONAWCA:

Geotras K.Baczyński - T.Gaca
Spółka Jawna
62-400 Słupca ul. Sikorskiego 1

inż. geod. Tomasz Gaca
uprawnienia w zakresie geodezyjnej
obsługi inwestycji nr upr. 16429

Poświadczam, że niniejszy dokument został opracowany w wyniku prac geodezyjnych i kartograficznych, których rezultaty zawiera operat techniczny pozytywnie zweryfikowany. Jednocześnie informuję, że jestem świadomy odpowiedzialności karnej za złożenie fałszywego oświadczenia.

Identyfikator zgłoszenia prac geodezyjnych	GK.6640.1502.2022
Organ służby geodezyjnej, który otrzymał zgłoszenie	Starosta Kolski
Wykonawca prac geodezyjnych	GEOTRAS K. Baczyński - T. Gaca Spółka Jawna
Nr oraz data sporządzenia dokumentu zawierającego wynik pozytywnej weryfikacji	PROTOKÓŁ nr 2 z dnia 23.09.2022
Imię i nazwisko oraz nr uprawnień zawodowych kierownika prac	Tomasz Gaca Nr uprawnień 16429

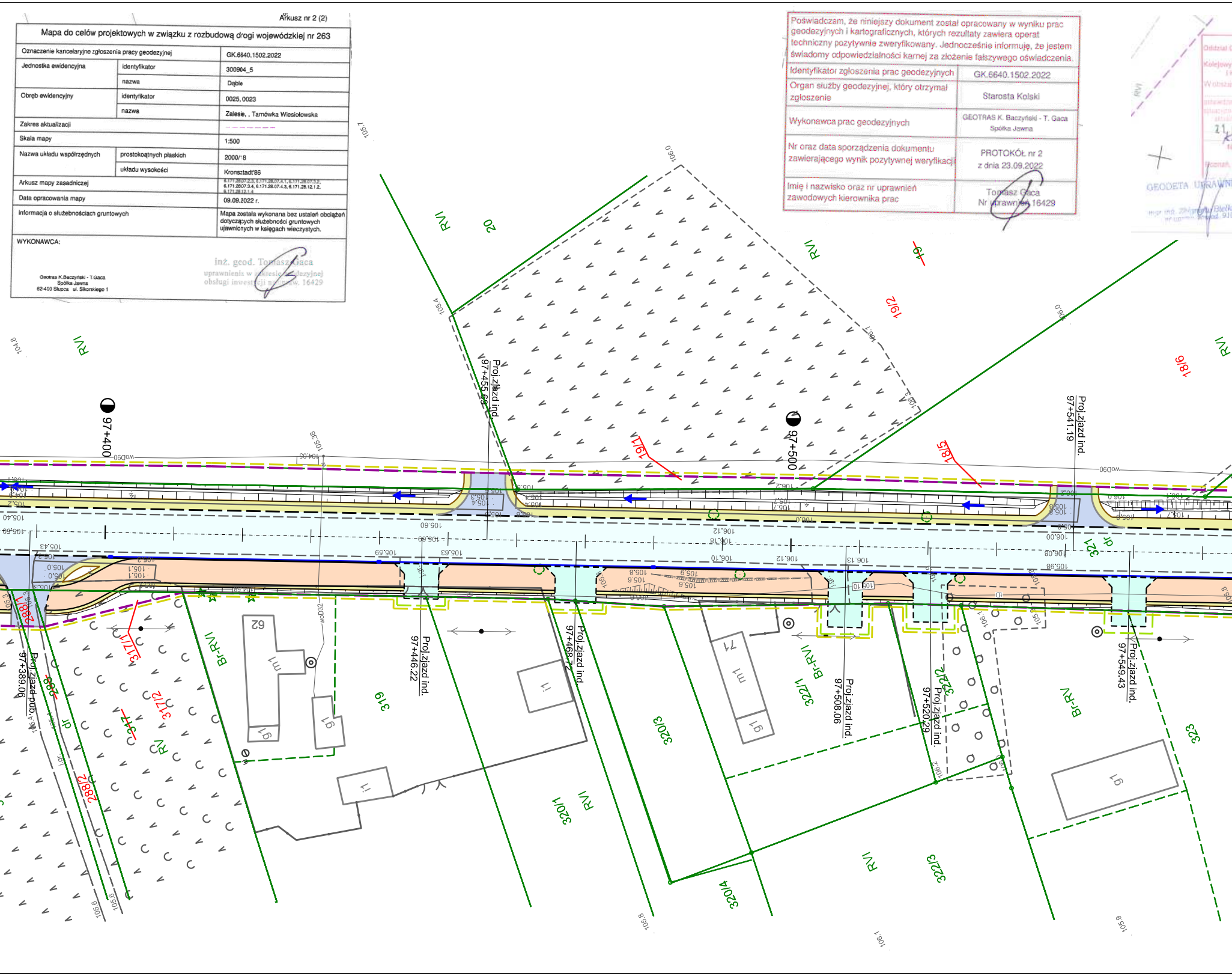
97+400
97+500
Proj.zjazd ind. 97+455.69
Proj.zjazd ind. 97+541.19
Proj.zjazd pub. 97+389.06
Proj.zjazd ind. 97+446.22
Proj.zjazd ind. 97+468.72
Proj.zjazd ind. 97+508.06
Proj.zjazd ind. 97+520.29
Proj.zjazd ind. 97+549.43
RVI
20
19
19/2
19/1
18/5
18/6
319
320/1
320/3
320/4
321
322/1
322/2
322/3
323
317/1
317/2
317
288/1
288/2
288
Br-RVI
Br-RV
RV
dr
62
71
m1
i1
g1
woD90
woD32

PKP S.A.
Gospodarowania Nieruchomościami
w Poznaniu
Ośrodek Dokumentacji Geodezyjnej
Kartograficznej w Poznaniu
01. 2020
NP22.6370.7.2020
Niniejsza mapa może służyć
do celów projektowych
dn. 21. 01. 2020
IONY
NACZELNIK
Wydziału Geodezji
i Regulacji Stanów Prawnych
Iwona Staśkiewicz

KATEGORIA DROGI	WOJEWÓDZKA
KLASA DROGI	G
PRĘDKOŚĆ PROJEKTOWA	60 km/h
PRĘDKOŚĆ MIARODAJNA	NA TERENIE ZABUDOWY- 70 km/h, POZA TERENEM ZABUDOWY- 80 km/h
KATEGORIA RUCHU	KR4
SZEROKOŚĆ JEZDNI	7,00m+ POSZERZENIA NA ŁUKACH
SZEROKOŚĆ POBOCZY	1,50m

Arkusz nr 9 (19)

Mapa do celów projektowych w związku z rozbudową drogi wojewódzkiej nr 263		
Oznaczenie kancelaryjne zgłoszenia pracy geodezyjnej		GK.6640.1546.2018
Jednostka ewidencyjna	identyfikator	300904_5
	nazwa	Dąbie
Obręb ewidencyjny	identyfikator	0025, 0023
	nazwa	Zalesie, , Tarnówka Wiesiołowska
Zakres aktualizacji		--------
Skala mapy		1:500
Nazwa układu współrzędnych	prostokątnych płaskich	2000/18
	układu wysokości	Kronsztadt'86
Arkusz mapy zasadniczej		6.171.28.12.3.2, 6.171.28.12.1.4
Data opracowania mapy		13 STY. 2020
Informacja o służebnościach gruntowych		Mapa została wykonana bez ustaleń obciążeń dotyczących służebności gruntowych ujawnionych w księgach wieczystych.

WYKONAWCA:

Geotres K.Baczyński - T.Gisca
Spółka Jawna
62-400 Słupca ul. Sikorskiego 1

inż. geod. Tomasz Gisca
uprawnienia w zakresie geodezyjnej
obsługi inwestycji nr upr. 16429

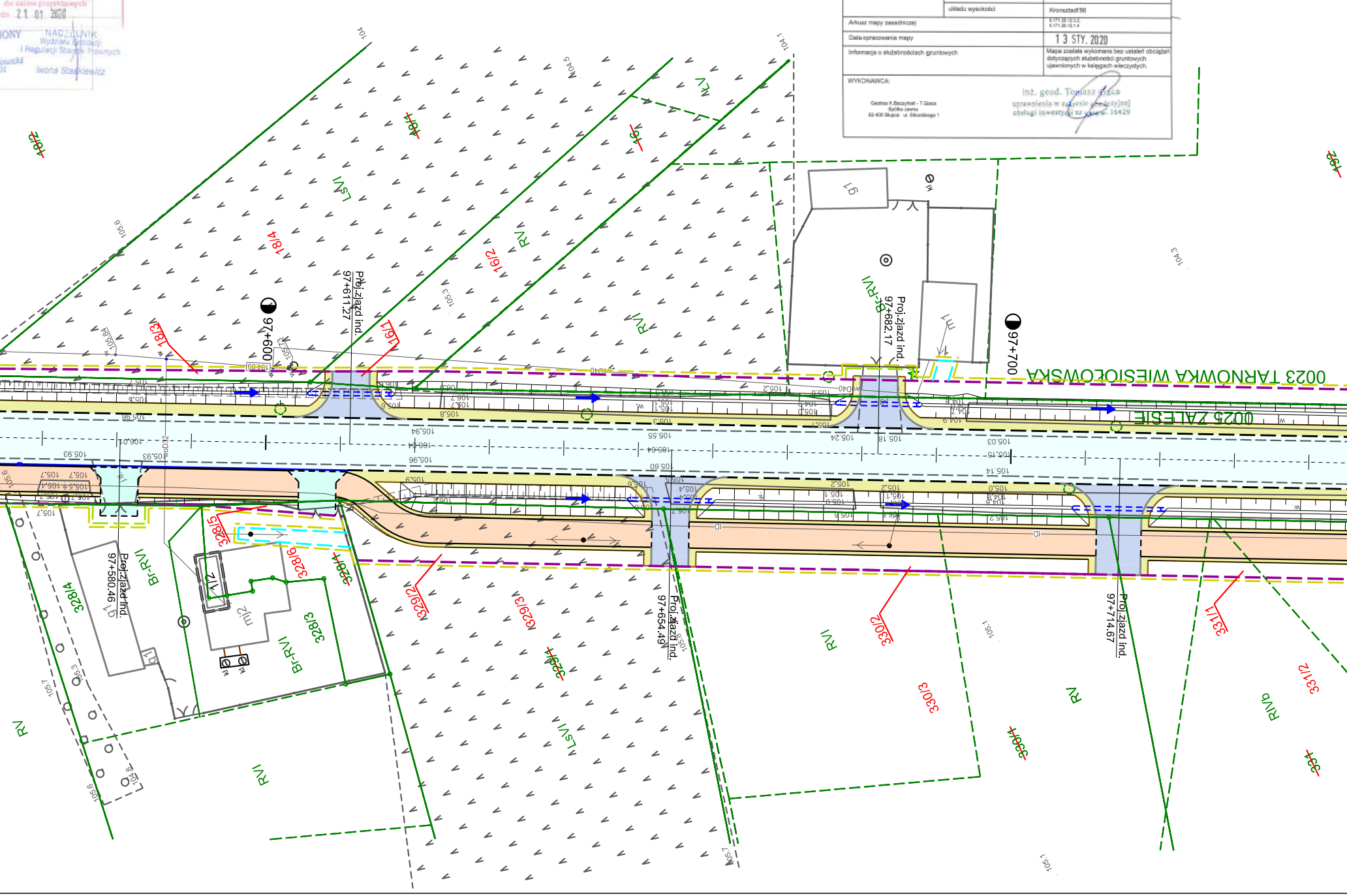
0023 TARNÓWKA WIESIOŁOWSKA
0025 ZALESIE
97+600
97+700
Proj.zjazd ind. 97+611.27
Proj.zjazd ind. 97+682.17
Proj.zjazd ind. 97+580.46
Proj.zjazd ind. 97+654.49
Proj.zjazd ind. 97+714.67
18/4
18/3
16/2
16/1
16/-
18/-
18/2
19/2
328/5
328/6
328/4
328/3
328/-
329/2
329/3
329/-
330/2
330/3
330/-
331/1
331/2
331/-
LsVI
RVI
RV
RIVb
Br-RVI
mj2
mj1
91
97

Poświadcza się, że niniejszy dokument został opracowany w wyniku prac geodezyjnych i kartograficznych, których rezultaty zawiera operat techniczny wpisany do ewidencji materiałów państwowego zasobu geodezyjnego i kartograficznego

STAROSTA KOLSKI

P.3009. 2020.36

(Identyfikator ewidencyjny materiału zasobu-operatu technicznego)

20. STY. 2020

(Data wpisania operatu technicznego do ewidencji materiałów zasobu)

z up. STAROSTY

(Imię, nazwisko i podpis osoby reprezentującej organ)

Zbigniew Ankiewicz
PODINSPEKTOR

DER	KNPo.6310.7.2020
Numer linii kolejowej	Linia 131 Chorzów Batory - Tczew
Kilometracja opracowania	232.250 - 232.550
Zakres aktualizacji terenu kolejowego	– – – – – – –
Data opracowania mapy	13. STY. 2020

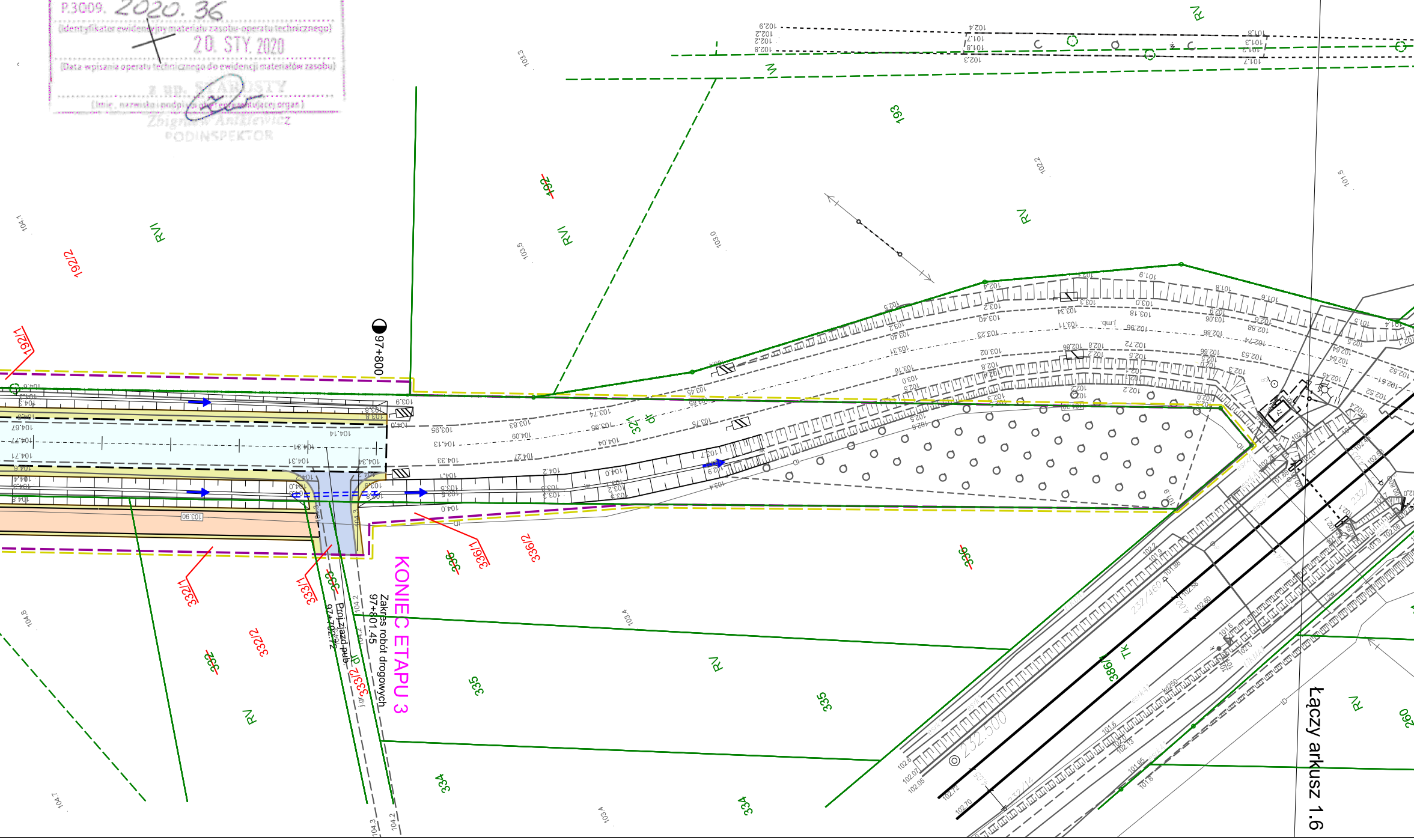

KONIEC ETAPU 3
Zakres robót drogowych
97+801.45
97+800
Łączy arkusz 1.6
TK
232.500
193
192
192/2
192/1
321
332/1
332/2
332
333/1
333/2
333
335
334
336
336/1
336/2
386/1
232/460
RV
RVI
W
dr

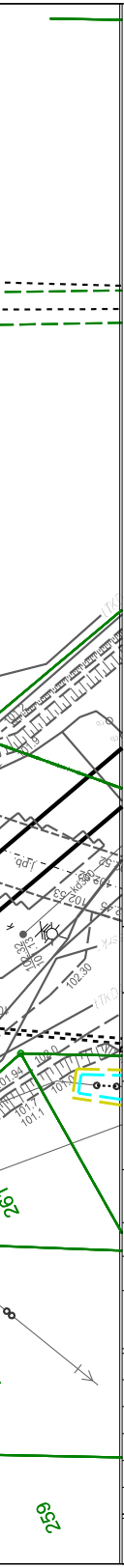
102,30
101,94
101,1
259

Legenda:

- teren niezbędny dla obiektów budowlanych w tym:
- projektowane linie rozgraniczające drogi wojewódzkiej
- projektowane linie rozgraniczające drogi powiatowej
- projektowane linie rozgraniczające drogi gminnej
- zakres obszaru niezbędnego do budowy lub przebudowy innych dróg publicznych
- zakres obszaru niezbędnego do budowy lub przebudowy sieci uzbrojenia terenu
- zakres obszaru niezbędnego do budowy lubprzebudowy zjazdów
- zakres obszaru niezbędnego do przejścia przez teren wód płynących
- istniejące granice działek
- istniejące granice obrębów
- oś drogi DW 263
- nawierzchnia DW 263, KR4
- nawierzchnia KR2
- nawierzchnia zatoki autobusowej
- wyspa kanalizująca ruch
- nawierzchnia zjazdów z kostki betonowej
- nawierzchnia zjazdów z betonu asfaltowego
- nawierzchnia ścieżki rowerowej z dopuszczonym ruchem pieszych
- nawierzchnia chodników
- pobocze gruntowe
- projektowany rów trapezowy
- projektowany przepust
- przepust do likwidacji
- kierunek spływu wody
- projektowany ściek przykrawężnikowy
- projektowany ściek skarpowy
- projektowane wpusty
- projektowany ściek korytkowy
- oznakowanie poziome media-line
- likwidowana wiata przystankowa

- krawędź nawierzchni
- krawędź pobocza
- krawężnik betonowy o wym. 20x30cm
- obrzeże betonowe o wym. 8x30cm
- opornik betonowy o wym. 12x25cm
- krawężnik trapezowy
- krawężnik obniżony
- projektowane wiaty przystankowe
- bariera drogowa
- balustrada
- ☒ istniejąca kapliczka
- miejsce przeniesienia kapliczki

1302/1	nr działki ewidencyjnej
~~1302/1~~	nr działki ewidencyjnej ulegającej podziałowi
1302/1	nr działki ewidencyjnej po podziale

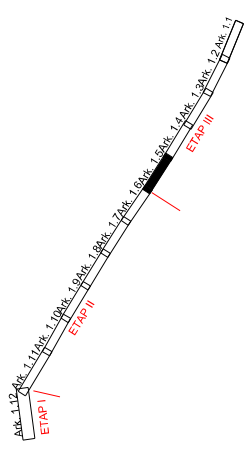
Ark. 1.1
Ark. 1.2
Ark. 1.3
Ark. 1.4
Ark. 1.5
Ark. 1.6
Ark. 1.7
Ark. 1.8
Ark. 1.9
Ark. 1.10
Ark. 1.11
Ark. 1.12
ETAP III
ETAP II
ETAP I

Fundusze Europejskie
Program Regionalny

Rzeczpospolita Polska

SAMORZĄD WOJEWÓDZTWA WIELKOPOLSKIEGO

Unia Europejska
Europejski Fundusz Rozwoju Regionalnego

ZAMAWIAJĄCY/INWESTOR:

Województwo Wielkopolskie -
Wielkopolski Zarząd Dróg Wojewódzkich w Poznaniu

al. Niepodległości 34
61-714 Poznań

ul. Wilczak 51
61-623 Poznań

JEDNOSTKA PROJEKTOWA:

VOESSING POLSKA

Voessing Polska Sp. z o.o.
ul. Grobla 17/5,
61-859 Poznań

NAZWA INWESTYCJI: **Rozbudowa drogi wojewódzkiej nr 263 na odcinku od skrzyżowania z DP 3403P w m. Drzewce do skrzyżowania z DW 473**

FAZA PROJEKTU: **PROJEKT BUDOWLANY**

CZĘŚĆ PROJEKTU: **MATERIAŁY DO WNIOSKU O WYDANIE DECYZJI ZRID**

NAZWA RYSUNKU: **MAPA PRZEDSTAWIAJĄCA PROPONOWANY PRZEBIEG DROGI Z ZAZNACZENIEM TERENU NIEZBĘDNEGO DLA OBIEKTÓW BUDOWLANYCH ORAZ ISTNIEJĄCE UZBROJENIE TERENU**

FUNKCJA:	IMIĘ I NAZWISKO	SPECJALNOŚĆ I NR UPRAWNIEŃ	PODPIS
GŁÓWNY PROJEKTANT	Michał Pitera	KUP/0127/POOD/08 Upr. bud. w spec. drogowej bez ograniczeń	
PROJEKTANT	Andrzej Sawoszczuk	KUP/5/POOK/03 Upr. bud. w spec. konstrukcyjno-budowlanej bez ograniczeń	
PROJEKTANT	Krystian Fryszkowski	KUP/0124/POOD/08 Upr. bud. w spec. drogowej bez ograniczeń	
SPRAWDZAJĄCY:	Mariusz Hermanowski	KUP/0126/POOD/06 Upr. bud. w spec. drogowej bez ograniczeń	

DATA:	NR UMOWY:	NR RYS/NR ARK:	SKALA
28.12.2020	745/136.WZP/18 911/16.WD/20	1.5	1:500