Woj. wielkopolskie
Powiat: złotowski
Jednostka ewidencyjna: 303103_4 Krajenka
Obręb: 303103_4.0086 Krajenka
Miejscowość: Krajenka ul. Bydgoska dz. 19

GN-OD.6641.1071.2021

Mapa do celów projektowych

Skala 1:500

Układ współrzędnych płaskich prostokątnych 2000/6
Układ wysokościowy państwowy Kronsztadt86

Stan na dzień 14.01.2022 r.
Wykonano dn. 19.01.2022 r.

"DRAFT" Geodezja
Marek Zawadzki
ul. Poznańska 95
66-400 Gorzów Wlkp.

GEODETA UPRAWNIONY
Mirosław Borowiecki
Upr. nr 15757

MIROSŁAW
JERZY
BOROWIECKI

Elektronicznie podpisany przez MIROSŁAW JERZY BOROWIECKI
Data: 2022.11.25 12:07:35 +01'00'

Nie wyklucza się istnienia w terenie innych nie wykazanych na mapie urządzeń podziemnych, które nie były zgłaszane do inwentaryzacji w instytucjach branżowych.

W obszarze aktualizacji występuje pkt. osnowy geodezyjnej podlegający ochronie: 619712111220, 619712110710, 34340554, 619712110690, 619712111240, 619712110680.

Zaprojektowane i uzgodnione przez naradę koordynacyjną sieci uzbrojenia terenu wykreślono linią przerywaną.

Mapy nie uzupełniano o elementy wyszczególnione w § 30 ust. 2 pkt. 3 Rozp. MR z dnia 18 sierpnia 2020 r. (Dz.U. z 2020 r., poz. 1429), ponieważ:
- MPZP: Uchwała nr 17/2000 rady Miejskiej w Krajence z dnia 27 czerwca 2000r.; Uchwała nr XXXI/173/05 Rady Miejskiej w Krajence z dnia 30 czerwca 2005r.

Legenda:
▬ ▬ ▬ *– zakres opracowania*
▬ ▬ *– linia rozgraniczająca tereny o różnym przeznaczeniu*
▬ · ▬ · ▬ *- granica obszaru objęta planem*
K – teren kanalizacji ściekowej
KDW – tereny dróg wewnętrznych
MW – tereny zabudowy mieszkaniowej wielorodzinnej
KP – teren parkingu
K – teren komunikacji
ZI – tereny zieleni izolacyjnej
M – tereny zabudowy mieszkaniowej
— — — - krawędzie jezdni
▬▬▬ - góra krawężnika

Jestem świadomy odpowiedzialności karnej za złożenie fałszywego oświadczenia. Oświadczam, że operat techniczny zawierający rezultaty prac geodezyjnych w wyniku, których powstał niniejszy dokument uzyskał pozytywny wynik weryfikacji.	
Identyfikator zgłoszenia prac geodezyjnych	*GN-OD.6641.1071.2021*
Organ służby geodezyjnej, który otrzymał zgłoszenie	*Starosta Złotowski*
Wykonawca prac geodezyjnych	*DRAFT Geodezja Marek Zawadzki*
Nr oraz data sporządzania dokumentu zawierającego wynik pozytywnej weryfikacji	*Protokół nr 2 18.02.2022r.*
Imię i nazwisko oraz nr uprawnień zawodowych kierownika prac	*Mirosław Borowiecki* *Nr uprawnień 15757*
Dokument podpisano elektronicznie przez	*DRAFT Geodezja Marek Zawadzki*

MAREK
TOMASZ
ZAWADZKI

Elektronicznie podpisany przez MAREK TOMASZ ZAWADZKI
Data: 2022.11.25 12:07:14 +01'00'

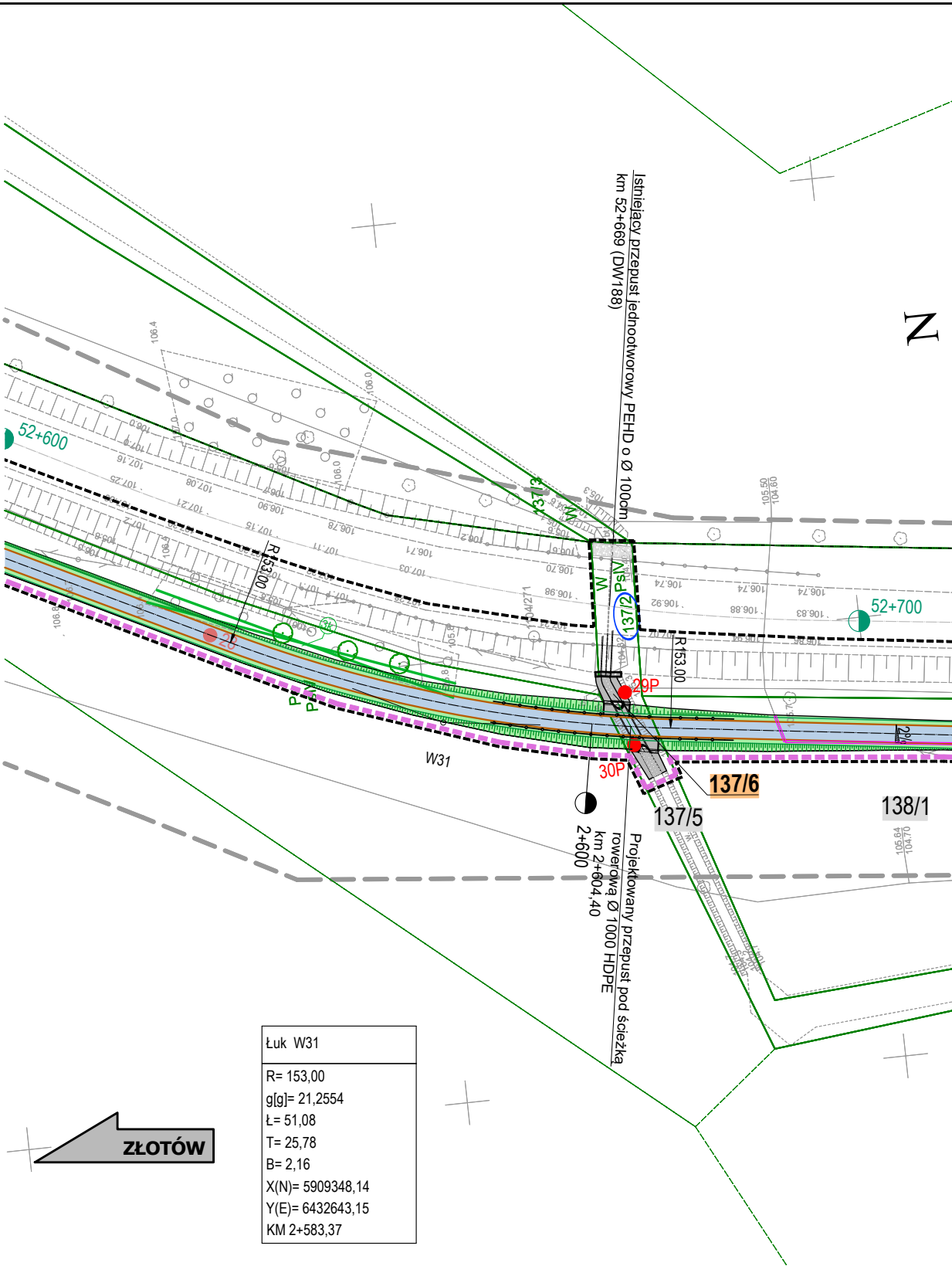

Łuk W31
R= 153,00
g[g]= 21,2554
Ł= 51,08
T= 25,78
B= 2,16
X(N)= 5909348,14
Y(E)= 6432643,15
KM 2+583,37

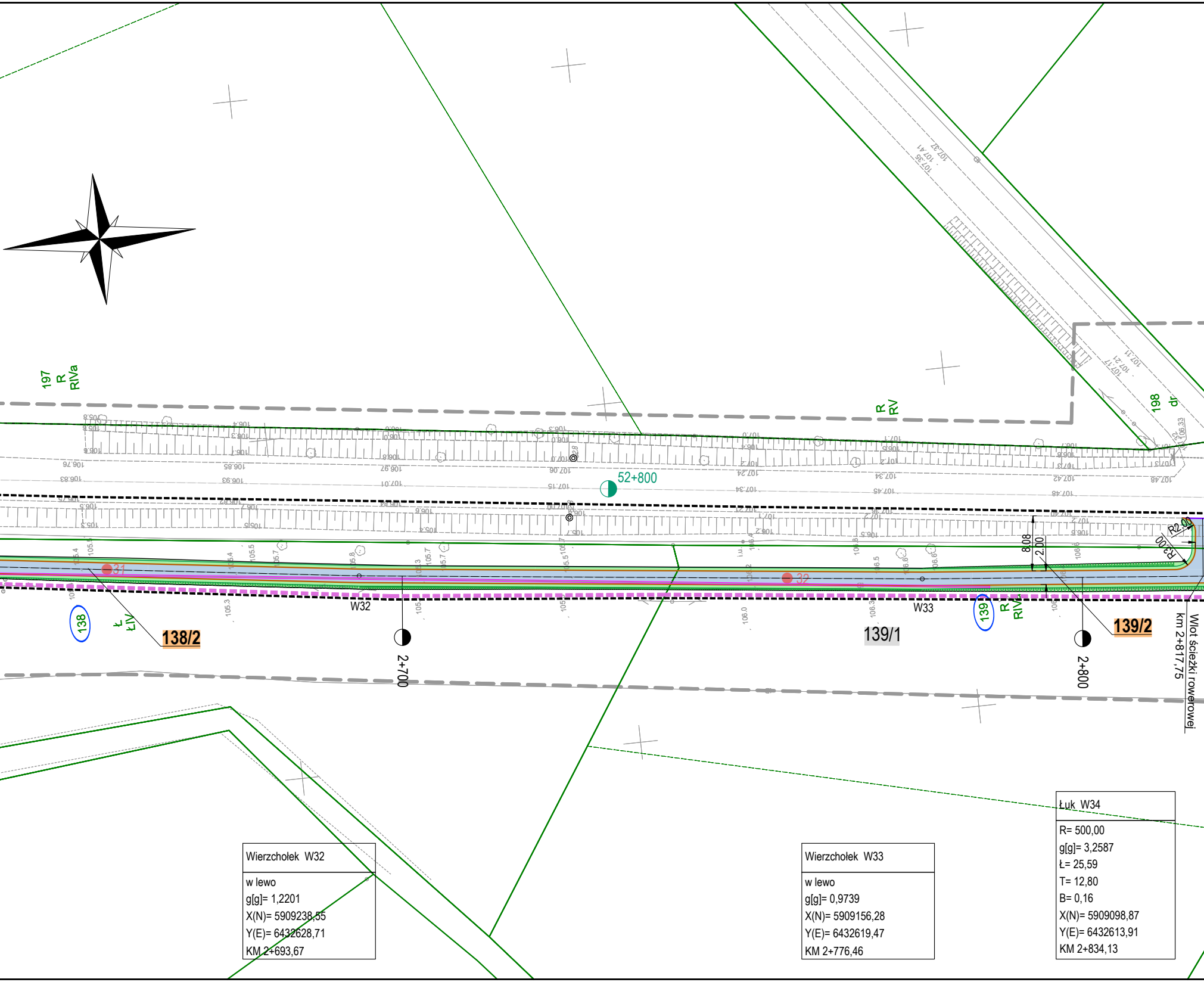

Wierzchołek W32

w lewo
g[g]= 1,2201
X(N)= 5909238,55
Y(E)= 6432628,71
KM 2+693,67

Wierzchołek W33

w lewo
g[g]= 0,9739
X(N)= 5909156,28
Y(E)= 6432619,47
KM 2+776,46

Łuk W34

R= 500,00
g[g]= 3,2587
Ł= 25,59
T= 12,80
B= 0,16
X(N)= 5909098,87
Y(E)= 6432613,91
KM 2+834,13

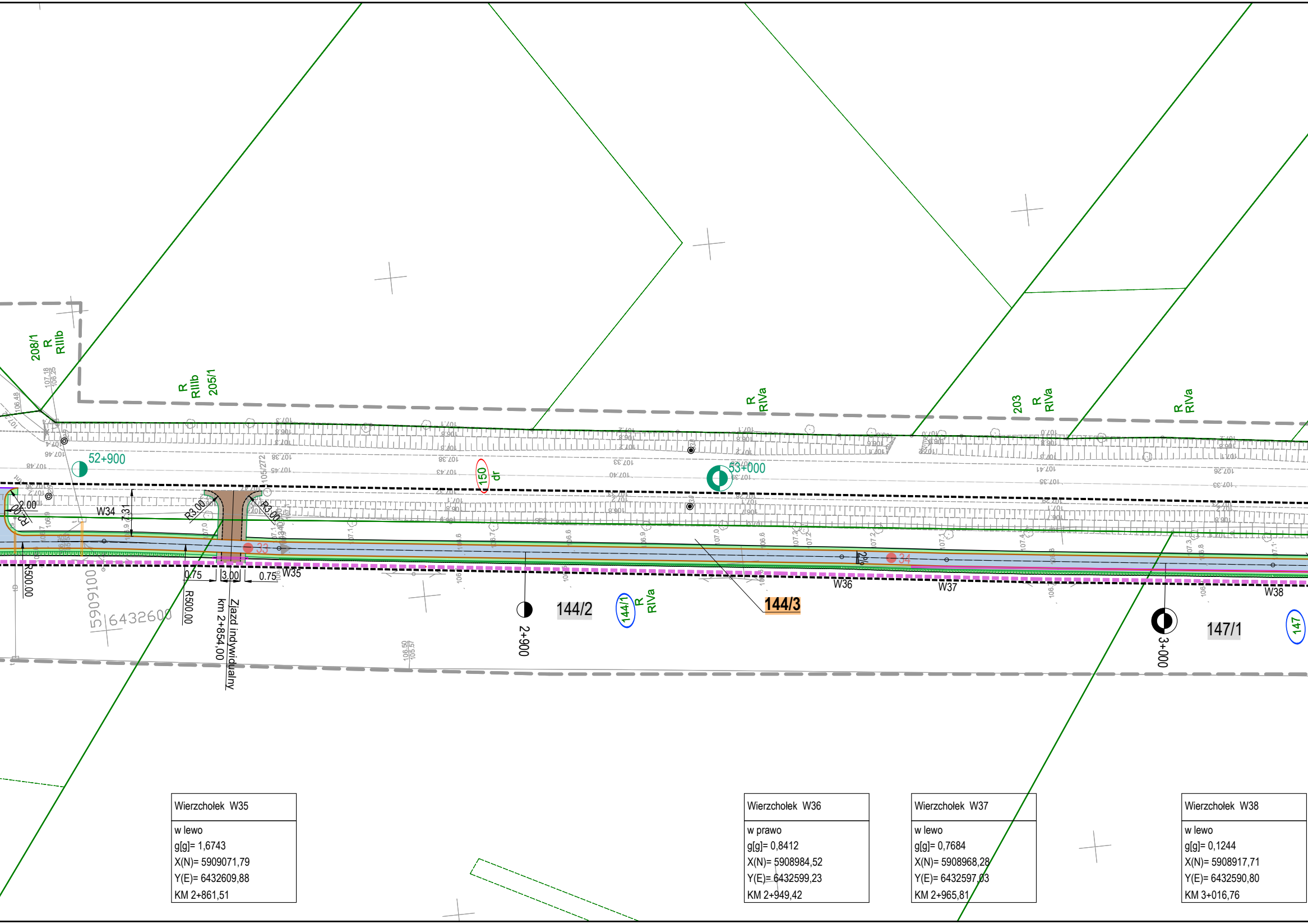

Wierzchołek W35

w lewo
g[g]= 1,6743
X(N)= 5909071,79
Y(E)= 6432609,88
KM 2+861,51

Wierzchołek W36

w prawo
g[g]= 0,8412
X(N)= 5908984,52
Y(E)= 6432599,23
KM 2+949,42

Wierzchołek W37

w lewo
g[g]= 0,7684
X(N)= 5908968,28
Y(E)= 6432597,03
KM 2+965,81

Wierzchołek W38

w lewo
g[g]= 0,1244
X(N)= 5908917,71
Y(E)= 6432590,80
KM 3+016,76

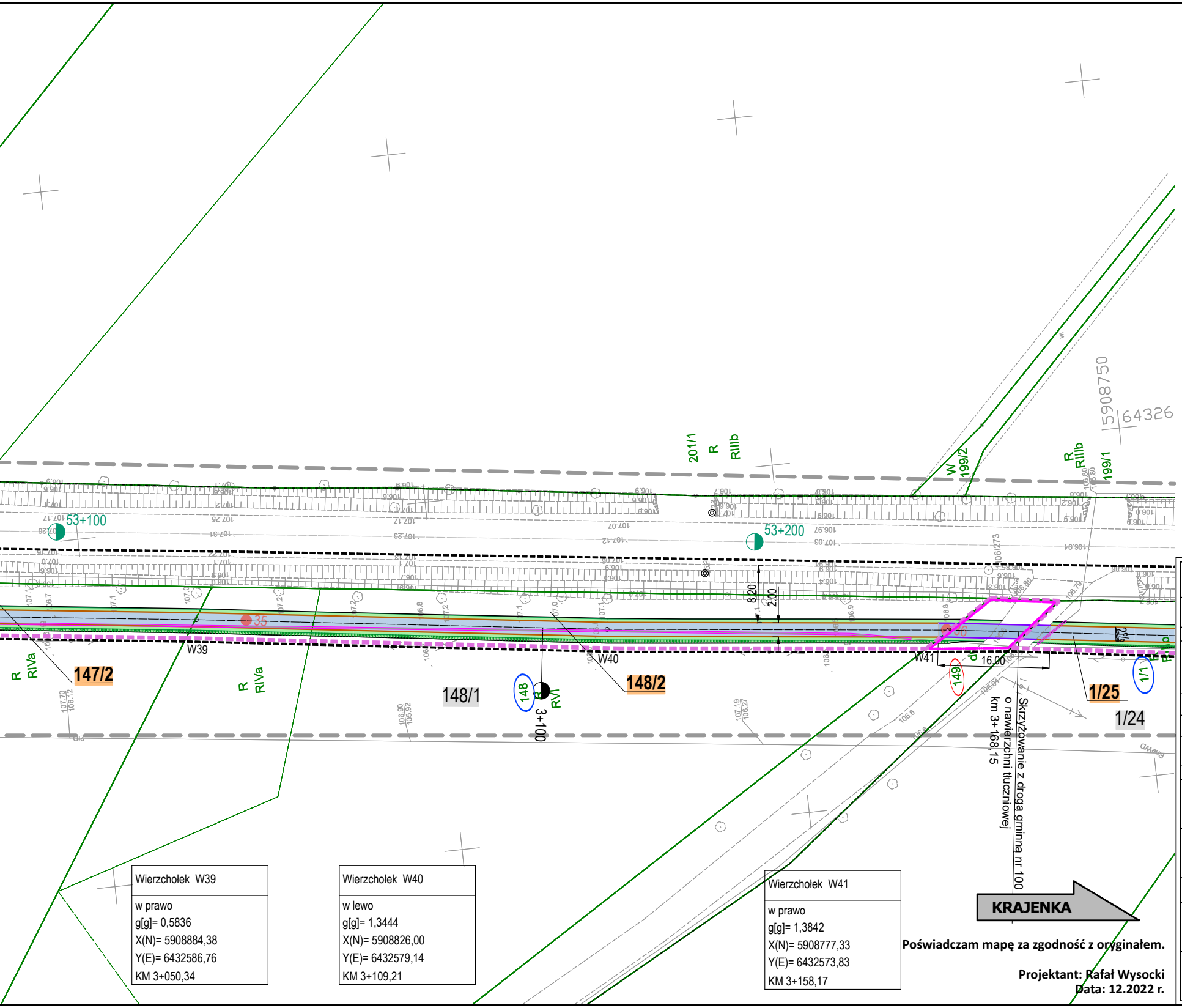

Wierzchołek W39
w prawo
g[g]= 0,5836
X(N)= 5908884,38
Y(E)= 6432586,76
KM 3+050,34

Wierzchołek W40
w lewo
g[g]= 1,3444
X(N)= 5908826,00
Y(E)= 6432579,14
KM 3+109,21

Wierzchołek W41
w prawo
g[g]= 1,3842
X(N)= 5908777,33
Y(E)= 6432573,83
KM 3+158,17

Poświadczam mapę za zgodność z oryginałem.

Projektant: Rafał Wysocki
Data: 12.2022 r.

OZNACZENIA DZIAŁEK:

- LINIE OKREŚLAJĄCE GRANICE TERENU NIEZBĘDNEGO DLA OBIEKTÓW BUDOWLANYCH, W TYM:
- LINIE ROZGRANICZAJĄCE TEREN DROGI WOJEWÓDZKIEJ
- ISTNIEJĄCE GRANICE DZIAŁEK
- LINIE OKREŚLAJĄCE ZAKRES BUDOWY LUB PRZEBUDOWY INNYCH DRÓG PUBLICZNYCH
- dr 5 — DZIAŁKI OBJĘTE INWESTYCJĄ NIE WYMAGAJĄCE WYMAGAJĄCE PODZIAŁU GEODEZYJNEGO
- 73/1 — DZIAŁKI OBJĘTE INWESTYCJĄ WYMAGAJĄCE PODZIAŁU GEODEZYJNEGO
- 4/2 — NR EWIDENCYJNY DZIAŁKI PO PODZIALE POZOSTAJĘCEJ PRZY DOTYCHCZASOWYM WŁAŚCICIELU
- 4/1 — NR EWIDENCYJNY DZIAŁKI PO PODZIALE PRZEWIDZIANEJ DO PRZEJŚCIA NA WŁASNOŚĆ WOJEWÓDZTWA WIELKOPOLSKIEGO

LEGENDA (branża telekomunikacyjna):

- PROJEKTOWANY KABEL TELEKOMUNIKACYJNY
- ZABEZPIECZENIE KABLI ASTA-NET (rury RHDPEd)
- ZABEZPIECZENIE KABLI ORANGE (rury RHDPEd)
- × × ISTN. KABLE DO DEMONTAŻU - WŁASNOŚĆ ORANGE

LEGENDA (branża sanitarna):

- PROJEKTOWANY WPUST DESZCZOWY (krawężnikowo-jezdniowy)
- PROJEKTOWANY WPUST DESZCZOWY (uliczny kołnierzowy)
- PROJEKTOWANA KANALIZACJA DESZCZOWA
- ○ PROJEKTOWANA STUDNIA KANALIZACYJNA

LEGENDA (branża elektryczna):

- PROJEKTOWNA LATARNIA ULICZNA (z demontażu, majątek WZDW)
- × DEMONTAŻ (kabla, latarni)
- PROJEKTOWANY KABEL nN

LEGENDA (zieleń):

- DRZEWA I KRZEWY PRZEWIDZIANE DO WYCINKI
- ● DRZEWA PRZEWIDZIANE DO NASADZENIA
- ○ DRZEWA ZINWENTARYZOWANE W TERENIE

LEGENDA (branża drogowa):

- PROJEKTOWANA NAWIERZCHNIA ŚCIEŻKI ROWEROWEJ Z BETONU ASFALTOWEGO
- PROJEKTOWANA NAWIERZCHNIA CHODNIKA Z BETONOWEJ KOSTKI BRUKOWEJ KOLORU SZAREGO GR. 8 cm (CEGIEŁKA)
- ODTWARZANA NAWIERZCHNIA ZJAZDÓW Z KRUSZYWA ŁAMANEGO
- 🟩 HUMUSOWANIE Z OBSIANIEM TRAWĄ (humus grubości 15 cm)
- POBOCZE UMOCNIONE KRUSZYWEM
- ODTWORZENIE PEŁENEJ KONSTRUKCJI NAWIERZCHNI ASFALTOWEJ
- 🟨 PROJEKTOWANA NAWIERZCHNIA CHODNIKA Z BETONOWYCH PŁYT 30x30x8 cm O FAKTURZE OSTRZEGAWCZEJ KOLORU ŻÓŁTEGO (2 rzędy płytek)

- PROJEKTOWANA KRAWĘDŹ POBOCZA
- PROJEKTOWANY KRAWĘŻNIK BETONOWY 20x30 cm (h=12 cm) NA ŁAWIE Z OPOREM Z BETONU C12/15 ZE ŚCIEKIEM PRZYKRAWĘŻNIKOWYM Z KOSTKI BETONOWEJ
- PROJEKTOWANY KRAWĘŻNIK BETONOWY NAJAZDOWY20x22 cm (h=2 cm) NA ŁAWIE Z OPOREM Z BETONU C12/15 ZE ŚCIEKIEM PRZYKRAWĘŻNIKOWYM Z KOSTKI BETONOWEJ
- PROJEKTOWANY OPORNIK BETONOWY 12x25 cm (h=0cm) NA ŁAWIE Z OPOREM Z BETONU C12/15
- PROJEKTOWANE OBRZEŻE BETONOWE 8x30 cm NA ŁAWIE Z OPOREM Z BETONU C12/15
- KRAWĘDŹ ZJAZDÓW

- PROJEKTOWANA OŚ ŚCIEŻKI ROWEROWEJ ORAZ CHODNIKA

- PROJEKTOWANY PRZEPUST POD WŁĄCZENIEM ŚCIEŻKI ROWEROWEJ
- PROJEKTOWANE SKARPY
- 2% POCHYLENIE POPRZECZNE NAWIERZCHNI
- × × × OGRODZENIE DO ROZBIÓRKI
- ◐ 2+200 KILOMETRACJA ROCZA ŚCIEŻKI ROWEROWEJ
- ◐ 52+200 ISTNIEJĄCA KILOMETRACJA DW 188

- PROJEKTOWANA BALUSTRADA U-11a

LEGENDA (odwierty):

- ● 20 MIEJSCE I NUMER ODWIERTU GEOTECHNICZNEGO W PODŁOŻU GRUNTOWYM
- ● 23P MIEJSCE I NUMER ODWIERTU GEOTECHNICZNEGO W PODŁOŻU GRUNTOWYM PRZY PRZEPUSTACH

"RIO-PROJEKT"
PRZEDSIĘBIORSTWO PROJEKTOWO - BUDOWLANE RAFAŁ WYSOCKI
ul. Szczepankowo 148 A/A , 61-313 Poznań

Nazwa zamierzenia budowlanego	ROZBUDOWA DROGI WOJEWÓDZKIEJ NR 188 KLUKOWO - KRAJENKA W ZAKRESIE BUDOWY ŚCIEŻKI ROWEROWEJ				
Inwestor	WOJEWÓDZTWO WIELKOPOLSKIE ZARZĄD WOJEWÓDZTWA WLKP. AL. NIEPODLEGŁOŚCI 34 61-714 POZNAŃ		Zamawiający	WIELKOPOLSKI ZARZĄD DRÓG WOJEWÓDZKICH W POZNANIU UL. WILCZAK 51 61-623 POZNAŃ	
Stadium projektu	PROJEKT BUDOWLANY				
Tytuł rysunku	Plan zagospodarowania terenu				
	Data opracowania 12.2022	Skala 1:500	Nr rysunku 2	Nr arkusza 4	

Branża	Stanowisko	Imię i nazwisko	Nr uprawnień	Specjalność	Podpis
Drogowa	Projektant	mgr inż. Rafał Wysocki	WKP/0063/POOD/05	Projektowanie bez ograniczeń w specjalności drogowej	
	Sprawdzający	mgr inż. Ryszard Świdurski	WKP/0098/POOD/04	Projektowanie bez ograniczeń w specjalności drogowej	
Mostowa	Projektant	mgr inż. Michał Bekier	WKP/0101/POOM/07	Projektowanie bez ograniczeń w specjalności mostowej	
	Sprawdzający	mgr inż. Krzysztof Fidler	263/85/Pw	Projektowanie bez ograniczeń w specjalności konstrukcyjno - inżynieryjnej	
Elektryczna	Projektant	mgr inż. Michał Kaczmarek	WKP/0386/POOE/13	Projektowanie bez ograniczeń w specjalności instalacyjnej elektrycznej	
Telekom.	Projektant	mgr inż. Dawid Szłapka	WKP/0063/POOD/05	Projektowanie bez ograniczeń w specjalności instalacyjnej w telekomunikacji przewodowej	
	Sprawdzający	mgr inż. Przemysław Iwański	2234/02/U	Projektowanie bez ograniczeń w specjalności instalacyjnej w telekomunikacji przewodowej	
Sanitarna	Projektant	mgr inż. Grzegorz Padurski	WKP/0138/POOS/04	Projektowanie bez ograniczeń w specjalności sanitarnej	
	Sprawdzający	mgr inż. Damian Mendyk	WKP/0383/PWOS/11	Projektowanie bez ograniczeń w specjalności sanitanej	