Woj. wielkopolskie
Powiat: złotowski
Jednostka ewidencyjna: 303103_4 Krajenka
Obręb: 303103_4.0086 Krajenka
Miejscowość: Krajenka ul. Bydgoska dz. 19

GN-OD.6641.1071.2021

Mapa do celów projektowych

Skala 1:500

Układ współrzędnych płaskich prostokątnych 2000/6
Układ wysokościowy państwowy Kronsztadt86

Stan na dzień 14.01.2022 r.
Wykonano dn. 19.01.2022 r.

"DRAFT" Geodezja
Marek Zawadzki
ul. Poznańska 95
66-400 Gorzów Wlkp.

GEODETA UPRAWNIONY
Mirosław Borowiecki
Upr. nr 15757

MIROSŁAW JERZY BOROWIECKI
Elektronicznie podpisany przez MIROSŁAW JERZY BOROWIECKI
Data: 2022.11.25 12:07:35 +01'00'

Nie wyklucza się istnienia w terenie innych nie wykazanych na mapie urządzeń podziemnych, które nie były zgłaszane do inwentaryzacji w instytucjach branżowych.

W obszarze aktualizacji występuje pkt. osnowy geodezyjnej podlegający ochronie: 619712111220, 619712110710, 34340554, 619712110690, 619712111240, 619712110680.

Zaprojektowane i uzgodnione przez naradę koordynacyjną sieci uzbrojenia terenu wykreślono linią przerywaną.

Mapy nie uzupełniano o elementy wyszczególnione w § 30 ust. 2 pkt. 3 Rozp. MR z dnia 18 sierpnia 2020 r. (Dz.U. z 2020 r., poz. 1429), ponieważ:
- MPZP: Uchwała nr 17/2000 rady Miejskiej w Krajence z dnia 27 czerwca 2000r.; Uchwała nr XXXI/173/05 Rady Miejskiej w Krajence z dnia 30 czerwca 2005r.

Legenda:

— — — — – zakres opracowania
— — – linia rozgraniczająca tereny o różnym przeznaczeniu
- · - · - · - granica obszaru objęta planem
K – teren kanalizacji ściekowej
KDW – tereny dróg wewnętrznych
MW – tereny zabudowy mieszkaniowej wielorodzinnej
KP – teren parkingu
K – teren komunikacji
ZI – tereny zieleni izolacyjnej
M – tereny zabudowy mieszkaniowej

— — — — - krawędzie jezdni

——— - góra krawężnika

Jestem świadomy odpowiedzialności karnej za złożenie fałszywego oświadczenia. Oświadczam, że operat techniczny zawierający rezultaty prac geodezyjnych w wyniku, których powstał niniejszy dokument uzyskał pozytywny wynik weryfikacji.	
Identyfikator zgłoszenia prac geodezyjnych	*GN-OD.6641.1071.2021*
Organ służby geodezyjnej, który otrzymał zgłoszenie	*Starosta Złotowski*
Wykonawca prac geodezyjnych	*DRAFT Geodezja Marek Zawadzki*
Nr oraz data sporządzania dokumentu zawierającego wynik pozytywnej weryfikacji	*Protokół nr 2 18.02.2022r.*
Imię i nazwisko oraz nr uprawnień zawodowych kierownika prac	*Mirosław Borowiecki Nr uprawnień 15757*
Dokument podpisano elektronicznie przez	*DRAFT Geodezja Marek Zawadzki*

MAREK TOMASZ ZAWADZKI
Elektronicznie podpisany przez MAREK TOMASZ ZAWADZKI
Data: 2022.11.25 12:07:14 +01'00'

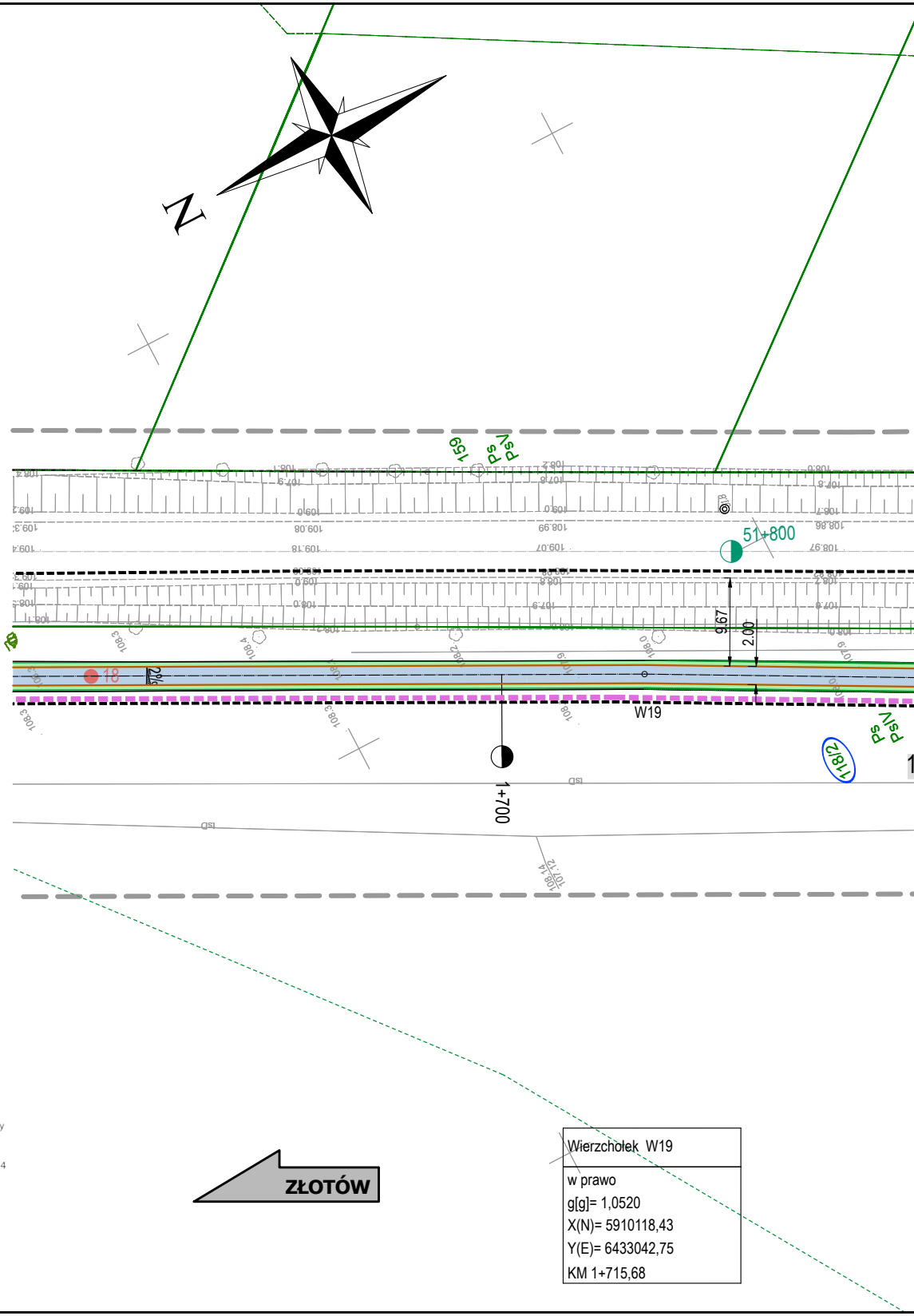
N
159
Ps
PsV
51+800
9.67
2.00
18
2%
W19
1+700
118/2
Ps
PsV
ZŁOTÓW
Wierzchołek W19
w prawo
g[g]= 1,0520
X(N)= 5910118,43
Y(E)= 6433042,75
KM 1+715,68

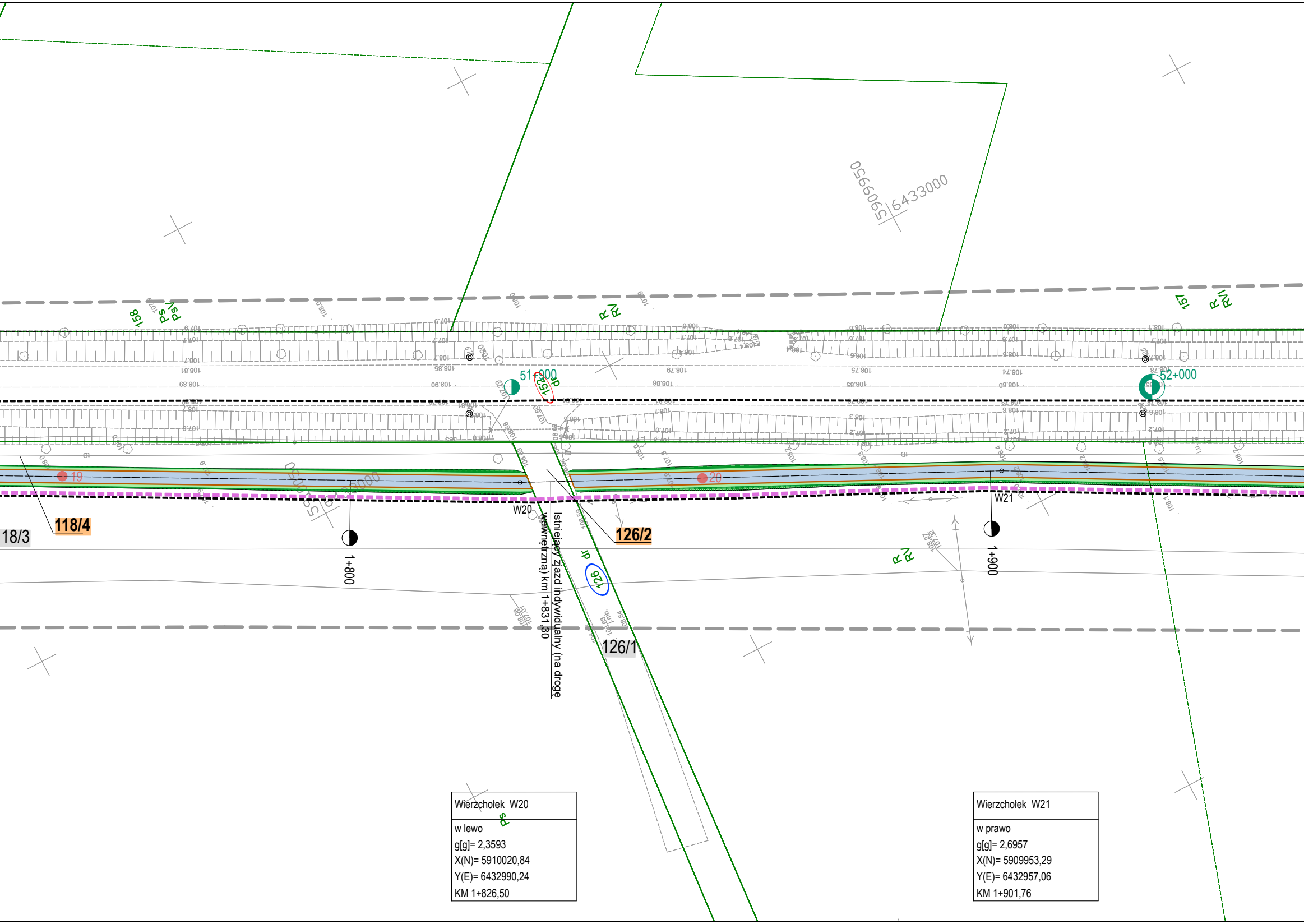
5909950
6433000
158
Ps
PsV
R
RV
157
R
RVI
51+900
dr
152
52+000
19
20
118/4
18/3
W20
W21
126/2
dr
126
126/1
1+800
1+900
Istniejący zjazd indywidualny (na drogę wewnętrzną) km 1+831,30
Ps

Wierzchołek W20
w lewo
g[g]= 2,3593
X(N)= 5910020,84
Y(E)= 6432990,24
KM 1+826,50

Wierzchołek W21
w prawo
g[g]= 2,6957
X(N)= 5909953,29
Y(E)= 6432957,06
KM 1+901,76

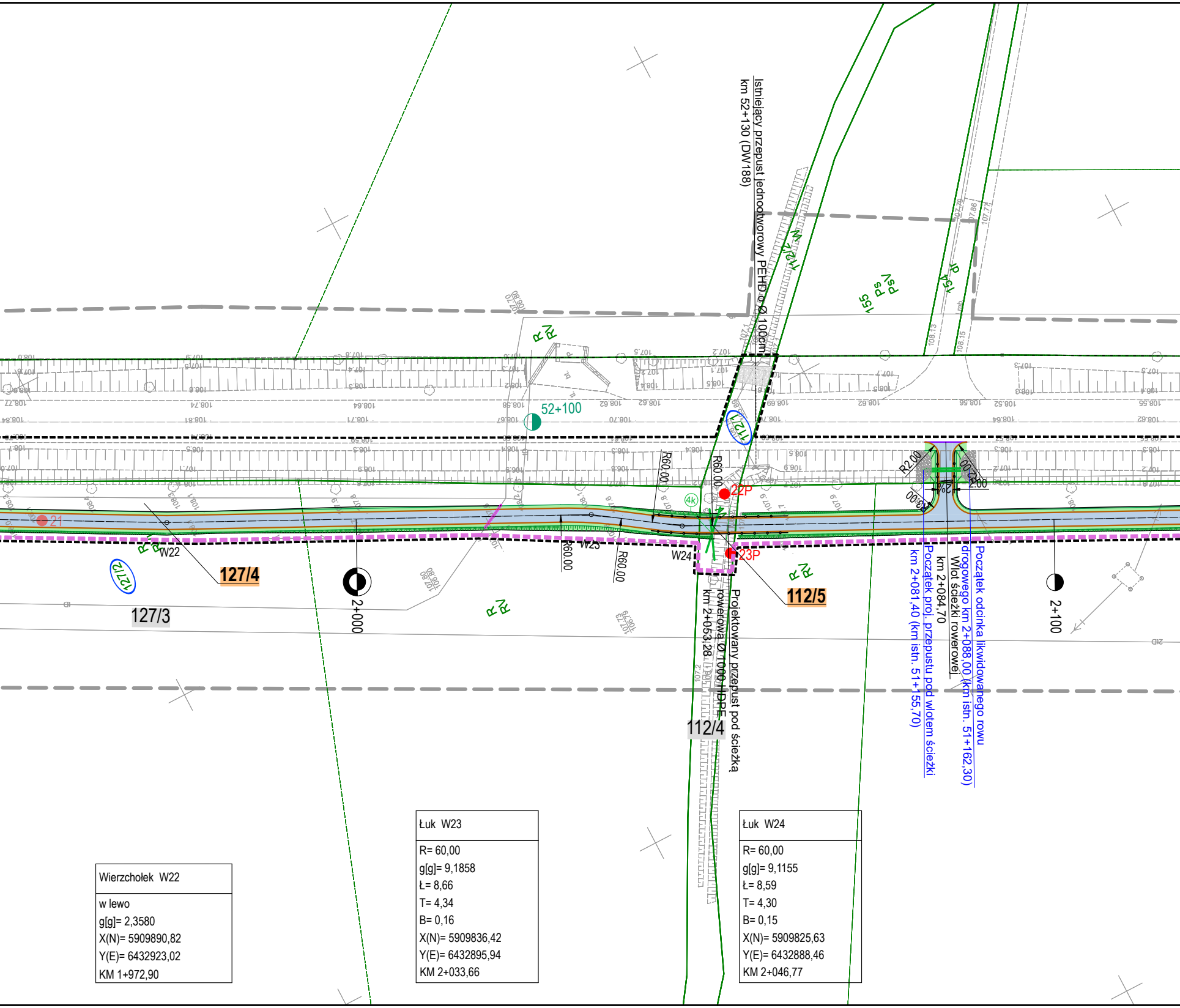
Istniejący przepust jednootworowy PEHD o Ø 100cm
km 52+130 (DW188)
52+100
127/1
127/2
127/4
127/3
112/5
112/4
21
22P
23P
4k
W22
W23
W24
R60,00
R60,00
R60,00
R60,00
R2,00
R3,00
2,00
2+000
2+100
155
154
Projektowany przepust pod ścieżką rowerową Ø 1000 HDPE
km 2+053,28
Początek odcinka likwidowanego rowu drogowego km 2+088,00 (km istn. 51+162,30)
Początek proj. przepustu pod wlotem ścieżki km 2+081,40 (km istn. 51+155,70)
km 2+084,70
Wlot ścieżki rowerowej

Wierzchołek W22

w lewo
g[g]= 2,3580
X(N)= 5909890,82
Y(E)= 6432923,02
KM 1+972,90

Łuk W23

R= 60,00
g[g]= 9,1858
Ł= 8,66
T= 4,34
B= 0,16
X(N)= 5909836,42
Y(E)= 6432895,94
KM 2+033,66

Łuk W24

R= 60,00
g[g]= 9,1155
Ł= 8,59
T= 4,30
B= 0,15
X(N)= 5909825,63
Y(E)= 6432888,46
KM 2+046,77

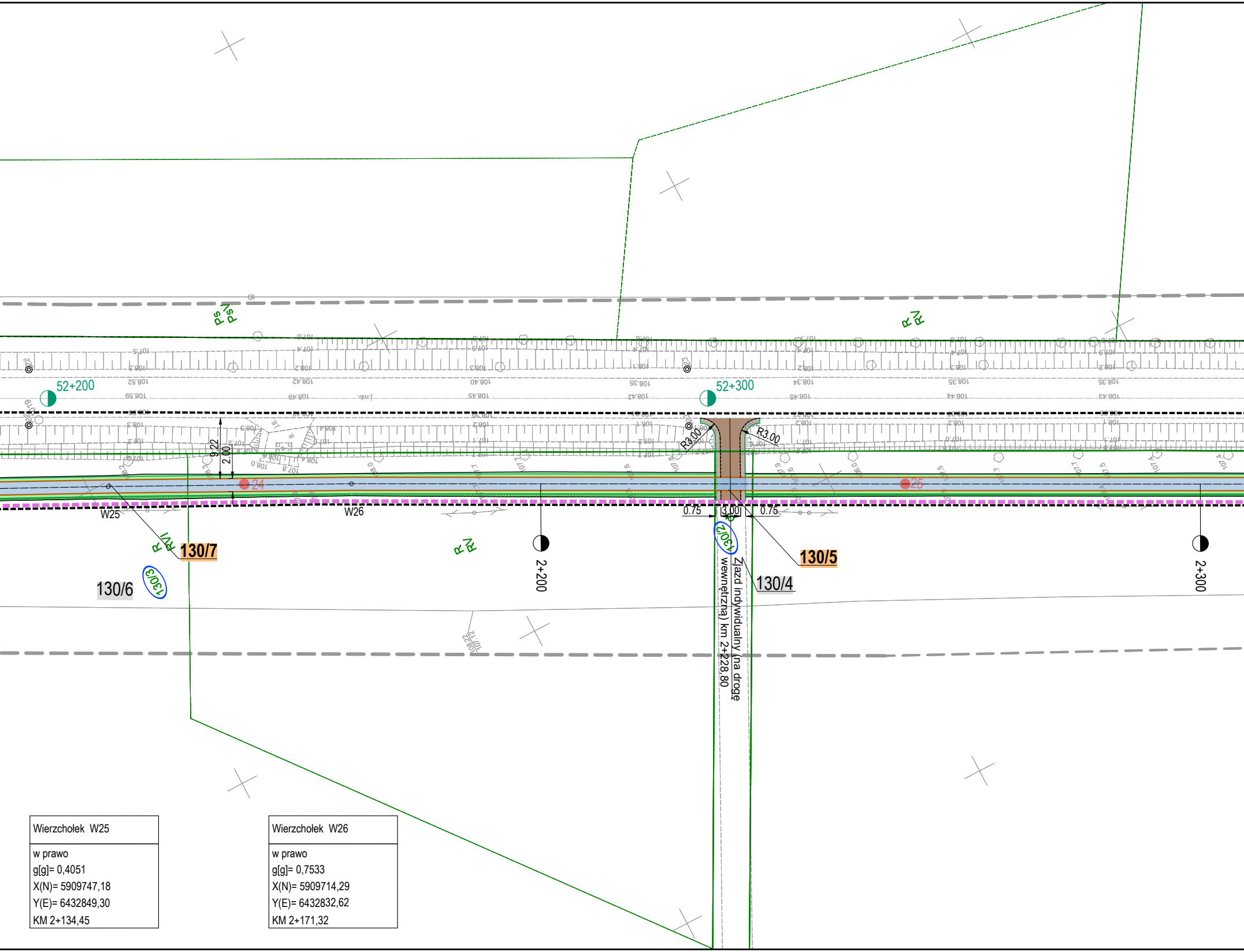
Ps
PsV
R
RV
52+200
52+300
9.22
2.00
24
25
R3.00
R3.00
W25
W26
0.75
3.00
0.75
R
RVI
130/7
RV
2+200
130/2
Zjazd indywidualny (na drogę wewnętrzną) km 2+228,80
130/5
130/4
2+300
130/6
130/3

Wierzchołek W25
w prawo
g[g]= 0,4051
X(N)= 5909747,18
Y(E)= 6432849,30
KM 2+134,45

Wierzchołek W26
w prawo
g[g]= 0,7533
X(N)= 5909714,29
Y(E)= 6432832,62
KM 2+171,32

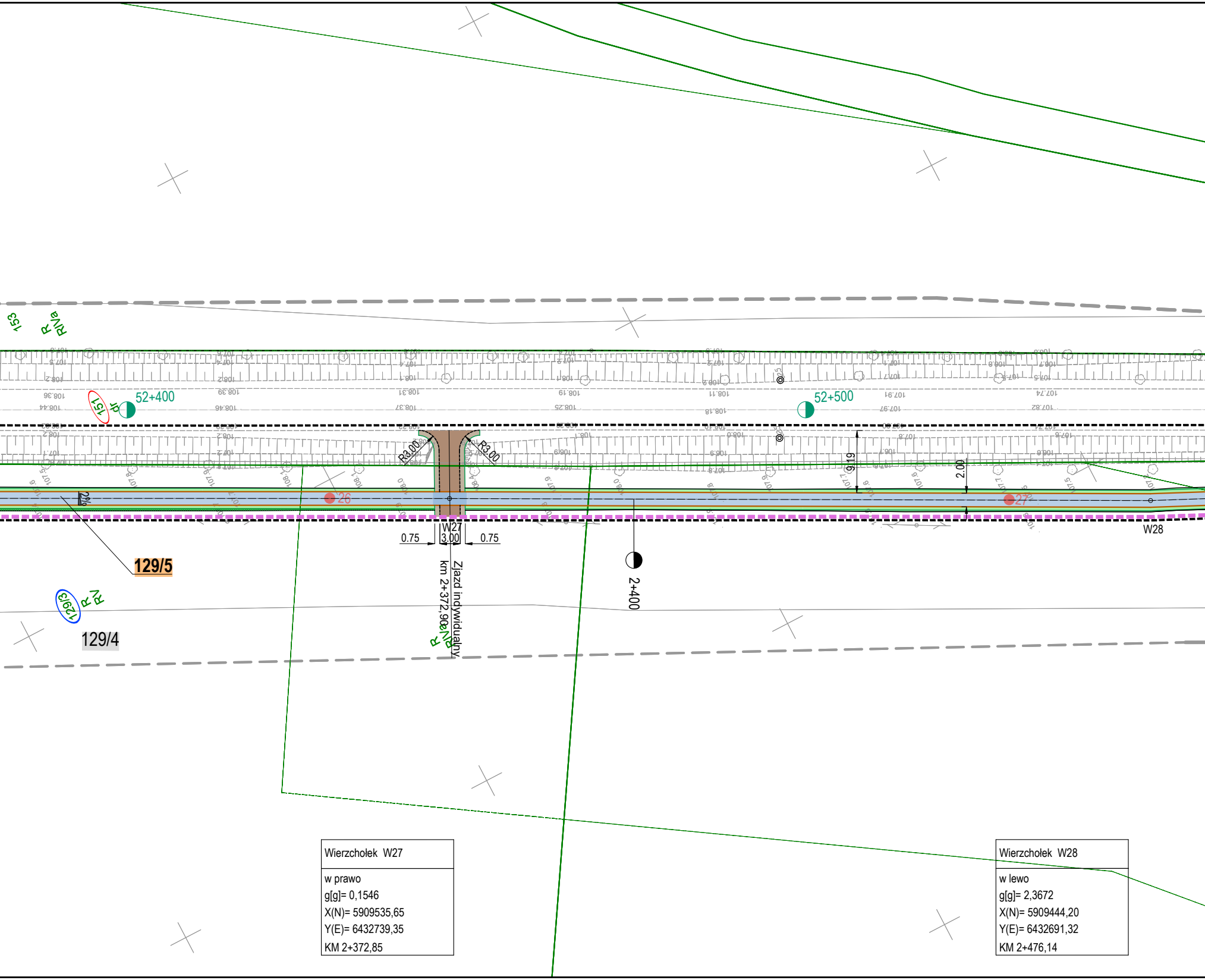
153
R
RIVa
151
dr
52+400
52+500
R3.00
R3.00
9.19
2.00
26
27
2%
W27
3.00
0.75
0.75
W28
129/5
2+400
Zjazd indywidualny
km 2+372,90
129/13
R
RV
129/4
R
RIVa

Wierzchołek W27

w prawo
g[g]= 0,1546
X(N)= 5909535,65
Y(E)= 6432739,35
KM 2+372,85

Wierzchołek W28

w lewo
g[g]= 2,3672
X(N)= 5909444,20
Y(E)= 6432691,32
KM 2+476,14

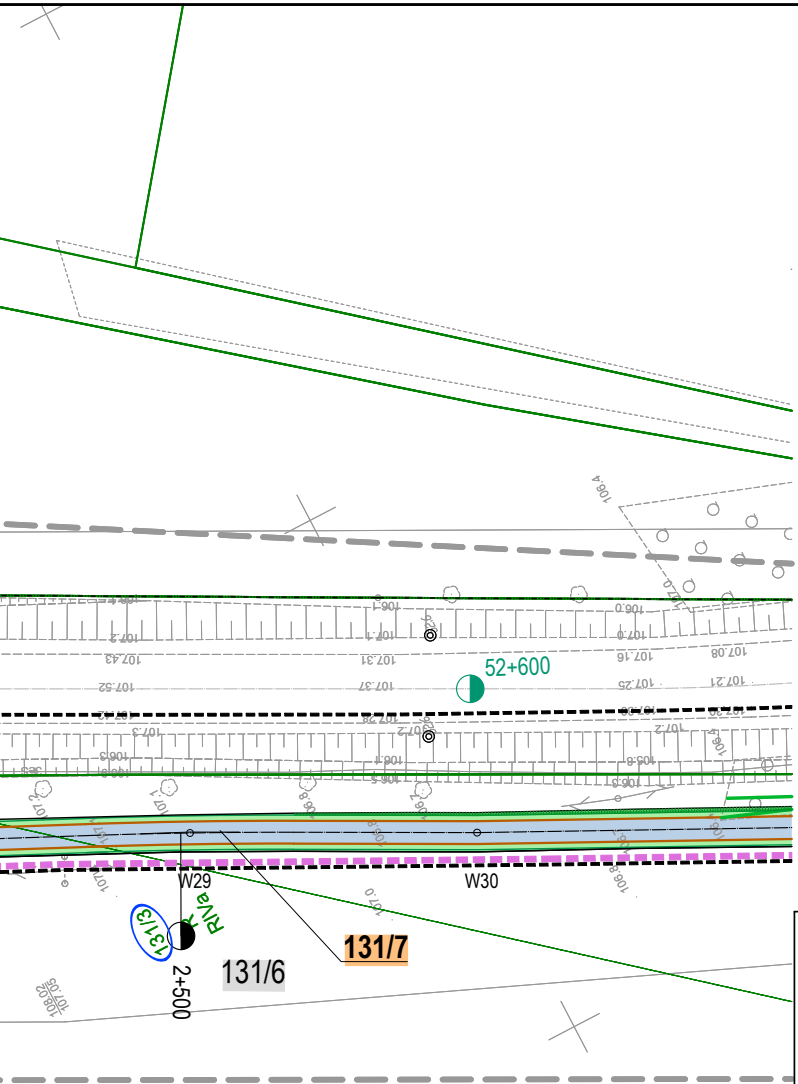
52+600
W29
W30
131/3
RIVa
131/6
131/7
2+500

OZNACZENIA DZIAŁEK:

	LINIE OKREŚLAJĄCE GRANICE TERENU NIEZBĘDNEGO DLA OBIEKTÓW BUDOWLANYCH, W TYM:
	LINIE ROZGRANICZAJĄCE TEREN DROGI WOJEWÓDZKIEJ
	ISTNIEJĄCE GRANICE DZIAŁEK
	LINIE OKREŚLAJĄCE ZAKRES BUDOWY LUB PRZEBUDOWY INNYCH DRÓG PUBLICZNYCH
dr 5	DZIAŁKI OBJĘTE INWESTYCJĄ NIE WYMAGAJĄCE WYMAGAJĄCE PODZIAŁU GEODEZYJNEGO
73/1	DZIAŁKI OBJĘTE INWESTYCJĄ WYMAGAJĄCE PODZIAŁU GEODEZYJNEGO
4/2	NR EWIDENCYJNY DZIAŁKI PO PODZIALE POZOSTAJĘCEJ PRZY DOTYCHCZASOWYM WŁAŚCICIELU
4/1	NR EWIDENCYJNY DZIAŁKI PO PODZIALE PRZEWIDZIANEJ DO PRZEJŚCIA NA WŁASNOŚĆ WOJEWÓDZTWA WIELKOPOLSKIEGO

LEGENDA (branża telekomunikacyjna):

	PROJEKTOWANY KABEL TELEKOMUNIKACYJNY
	ZABEZPIECZENIE KABLI ASTA-NET (rury RHDPEd)
	ZABEZPIECZENIE KABLI ORANGE (rury RHDPEd)
× ×	ISTN. KABLE DO DEMONTAŻU - WŁASNOŚĆ ORANGE

LEGENDA (branża sanitarna):

	PROJEKTOWANY WPUST DESZCZOWY (krawężnikowo-jezdniowy)
	PROJEKTOWANY WPUST DESZCZOWY (uliczny kołnierzowy)
	PROJEKTOWANA KANALIZACJA DESZCZOWA
○	PROJEKTOWANA STUDNIA KANALIZACYJNA

LEGENDA (branża elektryczna):

	PROJEKTOWNA LATARNIA ULICZNA (z demontażu, majątek WZDW)
×	DEMONTAŻ (kabla, latarni)
	PROJEKTOWANY KABEL nN

LEGENDA (zieleń):

3	DRZEWA I KRZEWY PRZEWIDZIANE DO WYCINKI
●	DRZEWA PRZEWIDZIANE DO NASADZENIA
○	DRZEWA ZINWENTARYZOWANE W TERENIE

LEGENDA (branża drogowa):

🟦	PROJEKTOWANA NAWIERZCHNIA ŚCIEŻKI ROWEROWEJ Z BETONU ASFALTOWEGO
🟪	PROJEKTOWANA NAWIERZCHNIA CHODNIKA Z BETONOWEJ KOSTKI BRUKOWEJ KOLORU SZAREGO GR. 8 cm (CEGIEŁKA)
🟫	ODTWARZANA NAWIERZCHNIA ZJAZDÓW Z KRUSZYWA ŁAMANEGO
🟩	HUMUSOWANIE Z OBSIANIEM TRAWĄ (humus grubości 15 cm)
🟫	POBOCZE UMOCNIONE KRUSZYWEM
⬜	ODTWORZENIE PEŁENEJ KONSTRUKCJI NAWIERZCHNI ASFALTOWEJ
🟨	PROJEKTOWANA NAWIERZCHNIA CHODNIKA Z BETONOWYCH PŁYT 30x30x8 cm O FAKTURZE OSTRZEGAWCZEJ KOLORU ŻÓŁTEGO (2 rzędy płytek)
	PROJEKTOWANA KRAWĘDŹ POBOCZA
	PROJEKTOWANY KRAWĘŻNIK BETONOWY 20x30 cm (h=12 cm) NA ŁAWIE Z OPOREM Z BETONU C12/15 ZE ŚCIEKIEM PRZYKRAWĘŻNIKOWYM Z KOSTKI BETONOWEJ
	PROJEKTOWANY KRAWĘŻNIK BETONOWY NAJAZDOWY20x22 cm (h=2 cm) NA ŁAWIE Z OPOREM Z BETONU C12/15 ZE ŚCIEKIEM PRZYKRAWĘŻNIKOWYM Z KOSTKI BETONOWEJ
	PROJEKTOWANY OPORNIK BETONOWY 12x25 cm (h=0cm) NA ŁAWIE Z OPOREM Z BETONU C12/15
	PROJEKTOWANE OBRZEŻE BETONOWE 8x30 cm NA ŁAWIE Z OPOREM Z BETONU C12/15
	KRAWĘDŹ ZJAZDÓW
	PROJEKTOWANA OŚ ŚCIEŻKI ROWEROWEJ ORAZ CHODNIKA
	PROJEKTOWANY PRZEPUST POD WŁĄCZENIEM ŚCIEŻKI ROWEROWEJ
	PROJEKTOWANE SKARPY
2%	POCHYLENIE POPRZECZNE NAWIERZCHNI
× × ×	OGRODZENIE DO ROZBIÓRKI
◑ 2+200	KILOMETRACJA ROCZA ŚCIEŻKI ROWEROWEJ
◑ 52+200	ISTNIEJĄCA KILOMETRACJA DW 188
	PROJEKTOWANA BALUSTRADA U-11a

LEGENDA (odwierty):

● 20	MIEJSCE I NUMER ODWIERTU GEOTECHNICZNEGO W PODŁOŻU GRUNTOWYM
● 23P	MIEJSCE I NUMER ODWIERTU GEOTECHNICZNEGO W PODŁOŻU GRUNTOWYM PRZY PRZEPUSTACH

Poświadczam mapę za zgodność z oryginałem.

Projektant: Rafał Wysocki
Data: 12.2022 r.

KRAJENKA

Łuk W29
R= 500,00
g[g]= 2,3082
Ł= 18,13
T= 9,07
B= 0,08
X(N)= 5909421,95
Y(E)= 6432680,67
KM 2+500,81

Wierzchołek W30
w lewo
g[g]= 1,1327
X(N)= 5909399,68
Y(E)= 6432669,00
KM 2+525,95

RIO PROJEKT
"RIO-PROJEKT"
PRZEDSIĘBIORSTWO PROJEKTOWO - BUDOWLANE RAFAŁ WYSOCKI
ul. Szczepankowo 148 A/A , 61-313 Poznań

Nazwa zamierzenia budowlanego	**ROZBUDOWA DROGI WOJEWÓDZKIEJ NR 188 KLUKOWO - KRAJENKA W ZAKRESIE BUDOWY ŚCIEŻKI ROWEROWEJ**

Inwestor	Zamawiający
WOJEWÓDZTWO WIELKOPOLSKIE ZARZĄD WOJEWÓDZTWA WLKP. AL. NIEPODLEGŁOŚCI 34 61-714 POZNAŃ	WIELKOPOLSKI ZARZĄD DRÓG WOJEWÓDZKICH W POZNANIU UL. WILCZAK 51 61-623 POZNAŃ

Stadium projektu	PROJEKT BUDOWLANY
Tytuł rysunku	Plan zagospodarowania terenu

		Data opracowania	Skala	Nr rysunku	Nr arkusza
		12.2022	1:500	2	3
Branża	Stanowisko	Imię i nazwisko	Nr uprawnień	Specjalność	Podpis
Drogowa	Projektant	mgr inż. Rafał Wysocki	WKP/0063/POOD/05	Projektowanie bez ograniczeń w specjalności drogowej	
	Sprawdzający	mgr inż. Ryszard Świdurski	WKP/0098/POOD/04	Projektowanie bez ograniczeń w specjalności drogowej	
Mostowa	Projektant	mgr inż. Michał Bekier	WKP/0101/POOM/07	Projektowanie bez ograniczeń w specjalności mostowej	
	Sprawdzający	mgr inż. Krzysztof Fidler	263/85/Pw	Projektowanie bez ograniczeń w specjalności konstrukcyjno - inżynieryjnej	
Elektryczna	Projektant	mgr inż. Michał Kaczmarek	WKP/0386/POOE/13	Projektowanie bez ograniczeń w specjalności instalacyjnej elektrycznej	
Telekom.	Projektant	mgr inż. Dawid Szłapka	WKP/0063/POOD/05	Projektowanie bez ograniczeń w specjalności instalacyjnej w telekomunikacji przewodowej	
	Sprawdzający	mgr inż. Przemysław Iwański	2234/02/U	Projektowanie bez ograniczeń w specjalności instalacyjnej w telekomunikacji przewodowej	
Sanitarna	Projektant	mgr inż. Grzegorz Padurski	WKP/0138/POOS/04	Projektowanie bez ograniczeń w specjalności sanitarnej	
	Sprawdzający	mgr inż. Damian Mendyk	WKP/0383/PWOS/11	Projektowanie bez ograniczeń w specjalności sanitanej	