Woj. wielkopolskie
Powiat: złotowski
Jednostka ewidencyjna: 303103_4 Krajenka
Obręb: 303103_4.0086 Krajenka
Miejscowość: Krajenka ul. Bydgoska dz. 19

GN-OD.6641.1071.2021

Mapa do celów projektowych

Skala 1:500

Układ współrzędnych płaskich prostokątnych 2000/6
Układ wysokościowy państwowy Kronsztadt86

Stan na dzień 14.01.2022 r.
Wykonano dn. 19.01.2022 r.

"DRAFT" Geodezja
Marek Zawadzki
ul. Poznańska 95
66-400 Gorzów Wlkp.

GEODETA UPRAWNIONY
Mirosław Borowiecki
Upr. nr 15757

MIROSŁAW
JERZY
BOROWIECKI

Elektronicznie podpisany
przez MIROSŁAW JERZY
BOROWIECKI
Data: 2022.11.25 12:07:35
+01'00'

Nie wyklucza się istnienia w terenie innych nie wykazanych na mapie urządzeń podziemnych, które nie były zgłaszane do inwentaryzacji w instytucjach branżowych.

W obszarze aktualizacji występuje pkt. osnowy geodezyjnej podlegający ochronie: 619712111220, 619712110710, 34340554, 619712110690, 619712111240, 619712110680.

Zaprojektowane i uzgodnione przez naradę koordynacyjną sieci uzbrojenia terenu wykreślono linią przerywaną.

Mapy nie uzupełniano o elementy wyszczególnione w § 30 ust. 2 pkt. 3 Rozp. MR z dnia 18 sierpnia 2020 r. (Dz.U. z 2020 r., poz. 1429), ponieważ:
- MPZP: Uchwała nr 17/2000 rady Miejskiej w Krajence z dnia 27 czerwca 2000r.; Uchwała nr XXXI/173/05 Rady Miejskiej w Krajence z dnia 30 czerwca 2005r.

Legenda:
▬ ▬ ▬ ▬ *– zakres opracowania*
— — *– linia rozgraniczająca tereny o różnym przeznaczeniu*
- · - · - *- granica obszaru objęta planem*
K – teren kanalizacji ściekowej
KDW – tereny dróg wewnętrznych
MW – tereny zabudowy mieszkaniowej wielorodzinnej
KP – teren parkingu
K – teren komunikacji
ZI – tereny zieleni izolacyjnej
M – tereny zabudowy mieszkaniowej
— — — — - krawędzie jezdni
——— - góra krawężnika

Jestem świadomy odpowiedzialności karnej za złożenie fałszywego oświadczenia. Oświadczam, że operat techniczny zawierający rezultaty prac geodezyjnych w wyniku, których powstał niniejszy dokument uzyskał pozytywny wynik weryfikacji.	
Identyfikator zgłoszenia prac geodezyjnych	*GN-OD.6641.1071.2021*
Organ służby geodezyjnej, który otrzymał zgłoszenie	*Starosta Złotowski*
Wykonawca prac geodezyjnych	*DRAFT Geodezja Marek Zawadzki*
Nr oraz data sporządzania dokumentu zawierającego wynik pozytywnej weryfikacji	*Protokół nr 2 18.02.2022r.*
Imię i nazwisko oraz nr uprawnień zawodowych kierownika prac	*Mirosław Borowiecki Nr uprawnień 15757*
Dokument podpisano elektronicznie przez	*DRAFT Geodezja Marek Zawadzki*

MAREK
TOMASZ
ZAWADZKI

Elektronicznie podpisany
przez MAREK TOMASZ
ZAWADZKI
Data: 2022.11.25 12:07:14
+01'00'

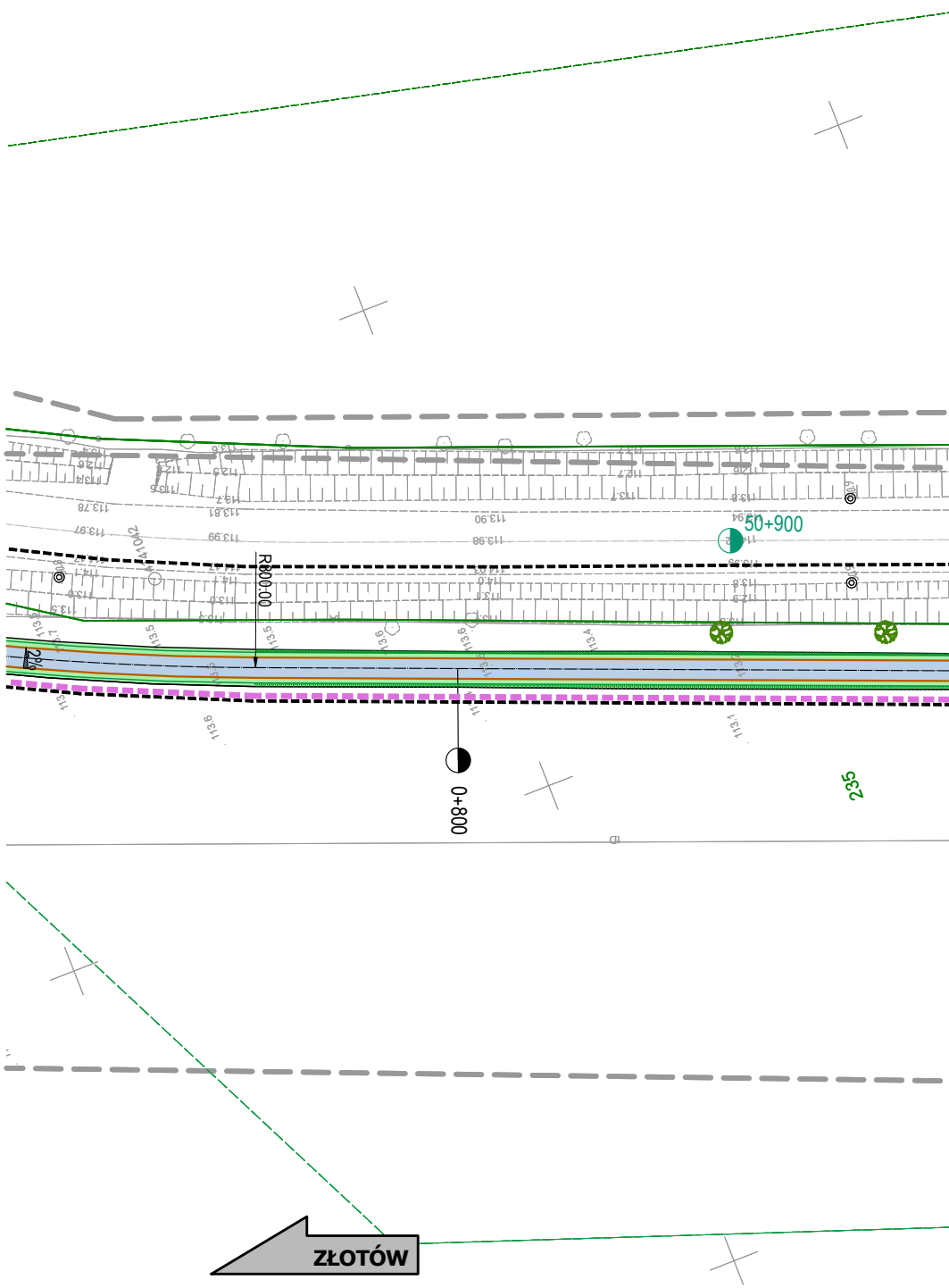

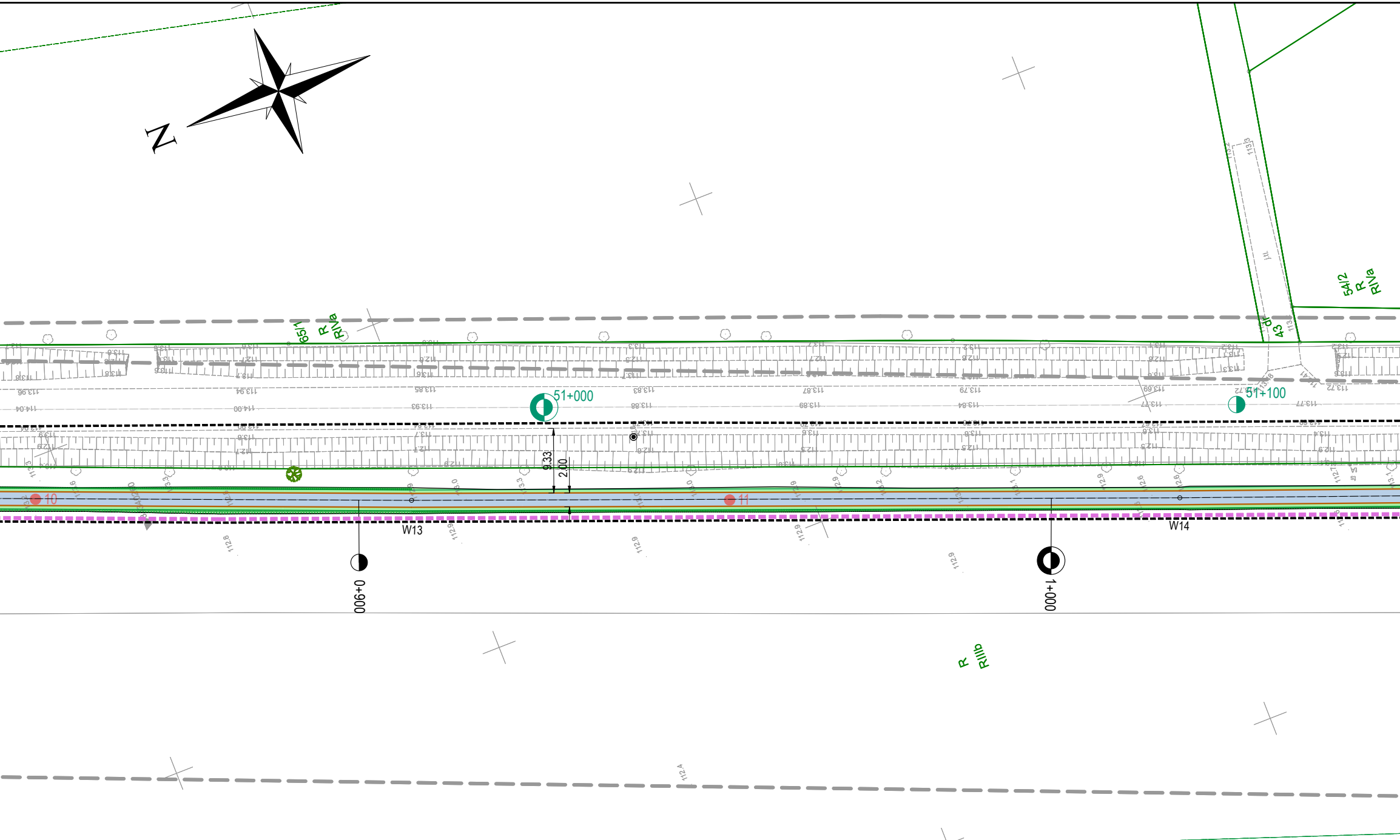

Wierzchołek W13

w lewo
g[g]= 0,5002
X(N)= 5910854,07
Y(E)= 6433374,38
KM 0+907,62

Wierzchołek W14

w lewo
g[g]= 0,3446
X(N)= 5910750,59
Y(E)= 6433334,41
KM 1+018,55

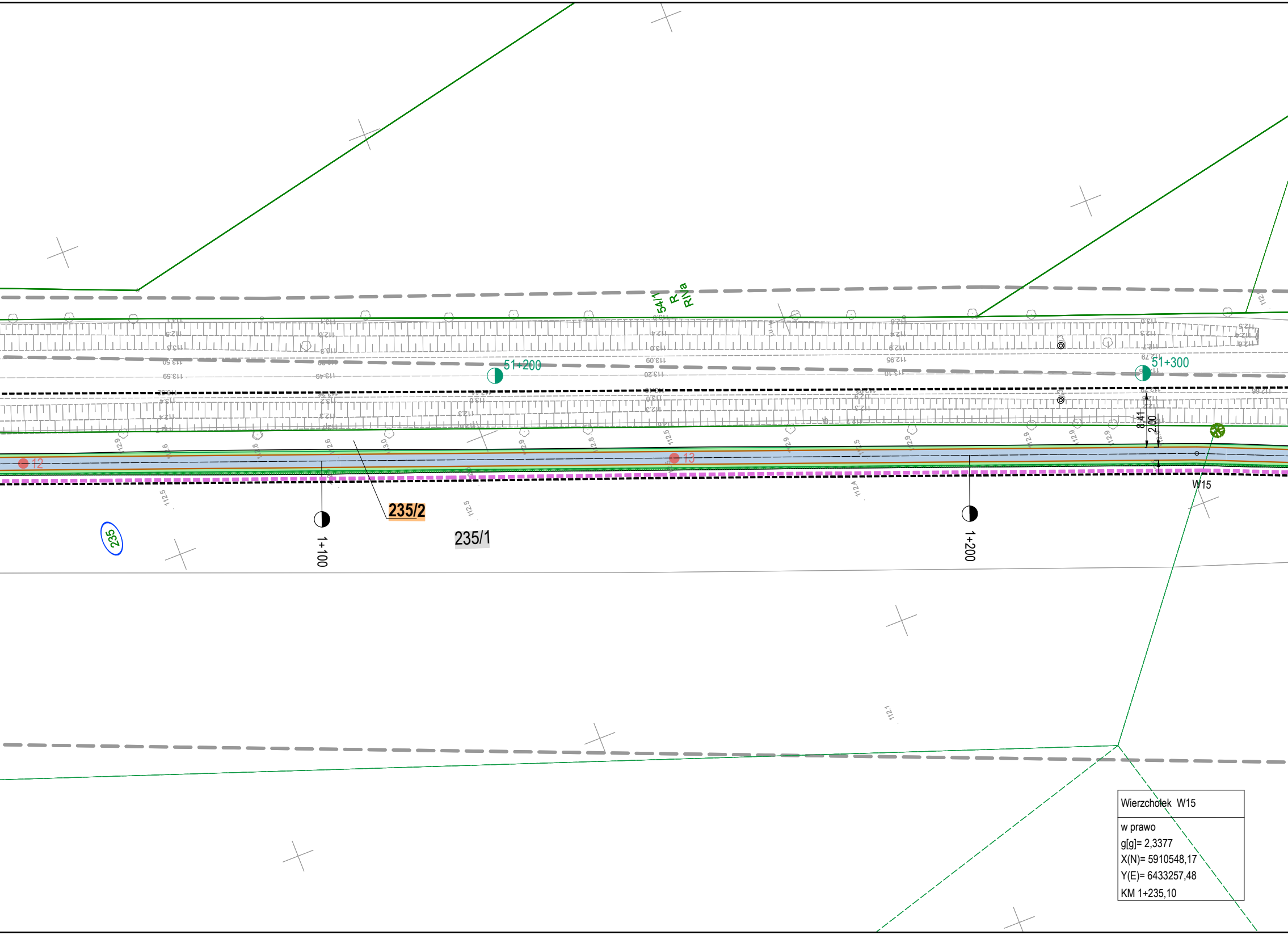

Wierzchołek W15

w prawo
g[g]= 2,3377
X(N)= 5910548,17
Y(E)= 6433257,48
KM 1+235,10

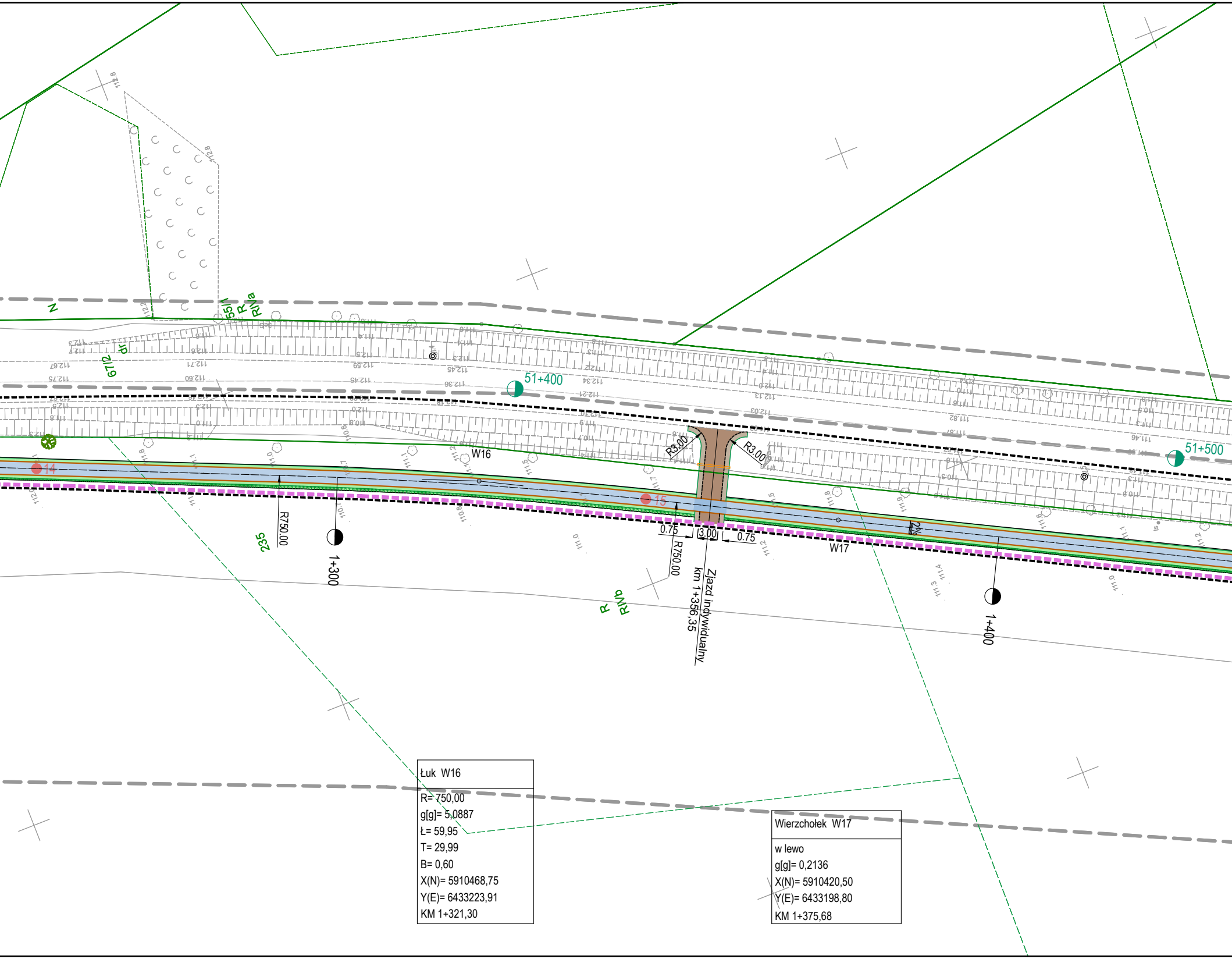

Łuk W16

R= 750,00
g[g]= 5,0887
Ł= 59,95
T= 29,99
B= 0,60
X(N)= 5910468,75
Y(E)= 6433223,91
KM 1+321,30

Wierzchołek W17

w lewo
g[g]= 0,2136
X(N)= 5910420,50
Y(E)= 6433198,80
KM 1+375,68

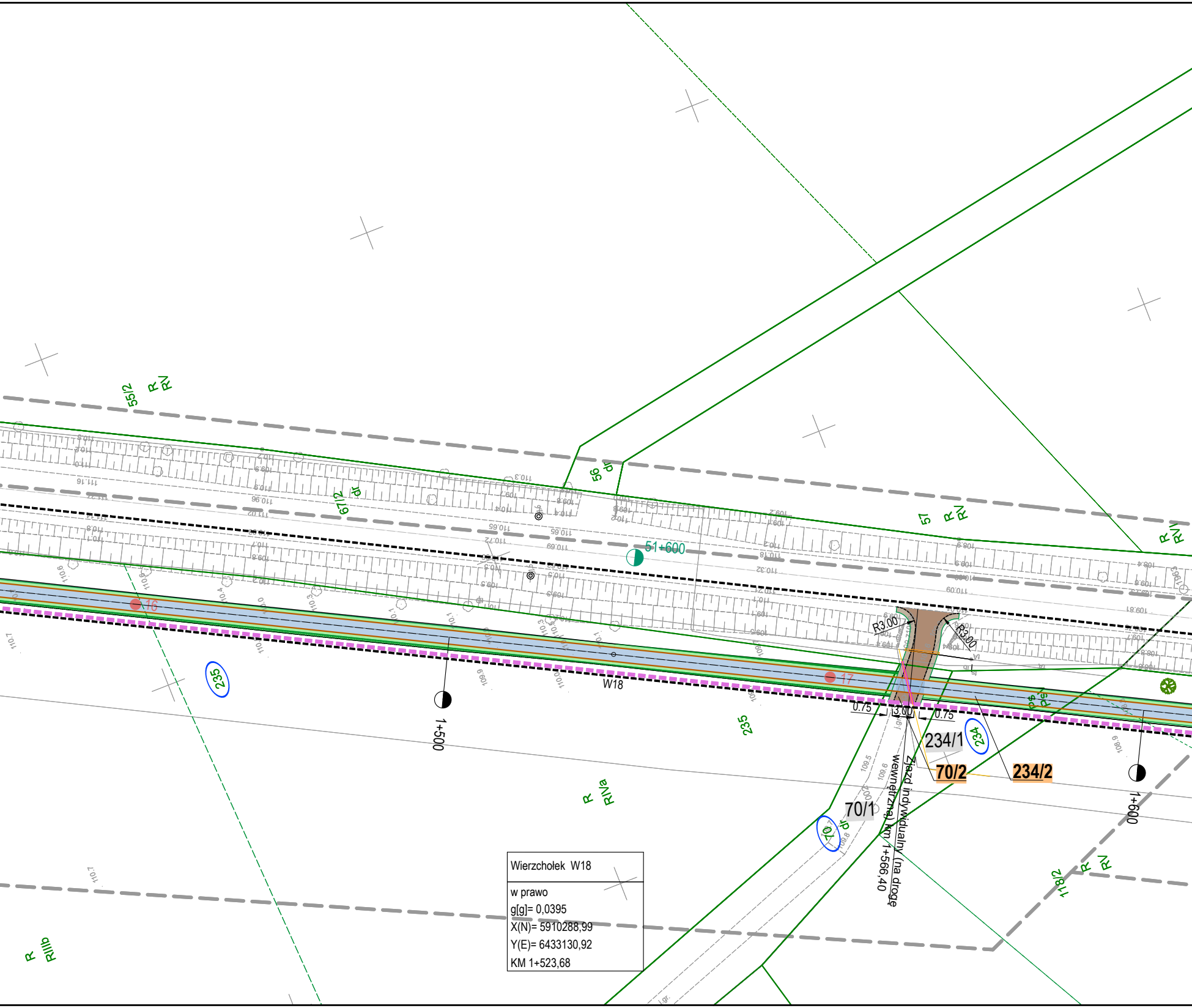

Wierzchołek W18

w prawo
g[g]= 0,0395
X(N)= 5910288,99
Y(E)= 6433130,92
KM 1+523,68

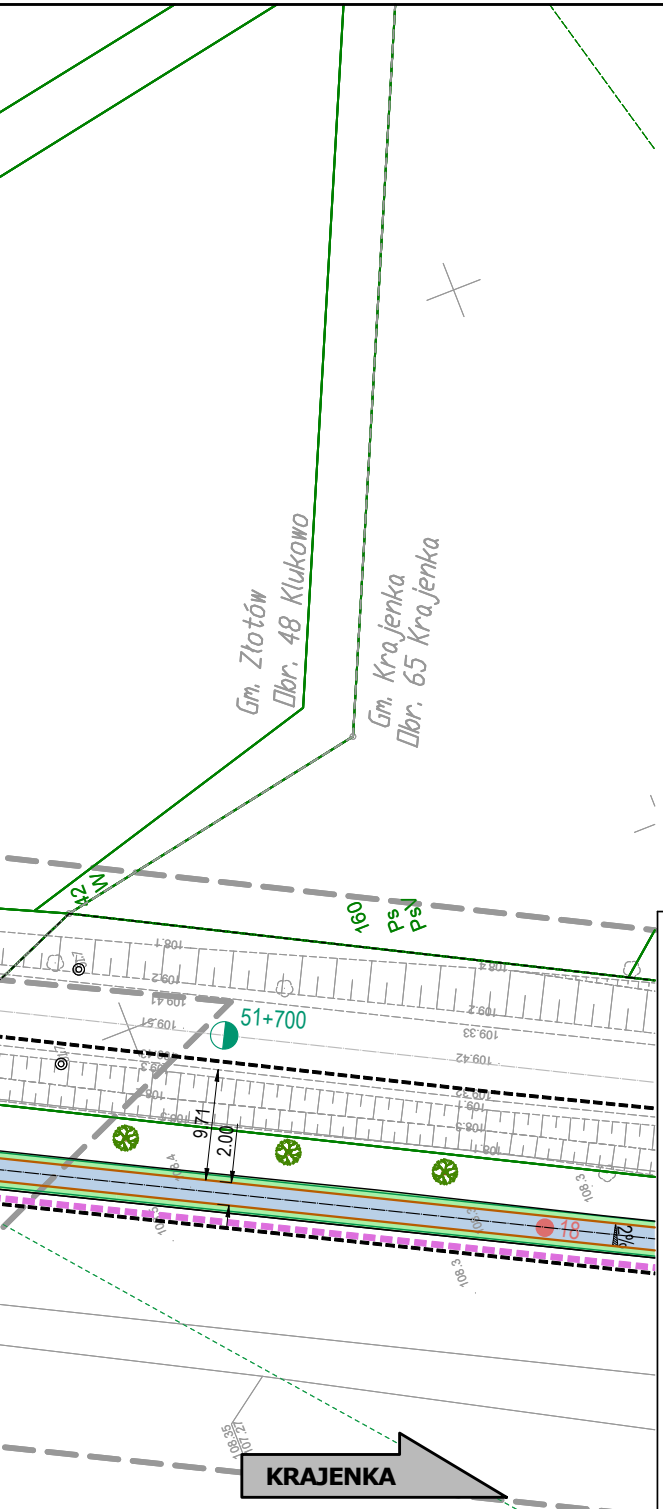

Poświadczam mapę za zgodność z oryginałem.

Projektant: Rafał Wysocki
Data: 12.2022 r.

OZNACZENIA DZIAŁEK:

▭	LINIE OKREŚLAJĄCE GRANICE TERENU NIEZBĘDNEGO DLA OBIEKTÓW BUDOWLANYCH, W TYM:
▭	LINIE ROZGRANICZAJĄCE TEREN DROGI WOJEWÓDZKIEJ
▭	ISTNIEJĄCE GRANICE DZIAŁEK
▭	LINIE OKREŚLAJĄCE ZAKRES BUDOWY LUB PRZEBUDOWY INNYCH DRÓG PUBLICZNYCH
dr 5	DZIAŁKI OBJĘTE INWESTYCJĄ NIE WYMAGAJĄCE WYMAGAJĄCE PODZIAŁU GEODEZYJNEGO
73/1	DZIAŁKI OBJĘTE INWESTYCJĄ WYMAGAJĄCE PODZIAŁU GEODEZYJNEGO
4/2	NR EWIDENCYJNY DZIAŁKI PO PODZIALE POZOSTAJĘCEJ PRZY DOTYCHCZASOWYM WŁAŚCICIELU
4/1	NR EWIDENCYJNY DZIAŁKI PO PODZIALE PRZEWIDZIANEJ DO PRZEJŚCIA NA WŁASNOŚĆ WOJEWÓDZTWA WIELKOPOLSKIEGO

LEGENDA (branża telekomunikacyjna):

▭	PROJEKTOWANY KABEL TELEKOMUNIKACYJNY
▭	ZABEZPIECZENIE KABLI ASTA-NET (rury RHDPEd)
▭	ZABEZPIECZENIE KABLI ORANGE (rury RHDPEd)
× ×	ISTN. KABLE DO DEMONTAŻU - WŁASNOŚĆ ORANGE

LEGENDA (branża sanitarna):

▭	PROJEKTOWANY WPUST DESZCZOWY (krawężnikowo-jezdniowy)
▭	PROJEKTOWANY WPUST DESZCZOWY (uliczny kołnierzowy)
▭	PROJEKTOWANA KANALIZACJA DESZCZOWA
○	PROJEKTOWANA STUDNIA KANALIZACYJNA

LEGENDA (branża elektryczna):

◐	PROJEKTOWNA LATARNIA ULICZNA (z demontażu, majątek WZDW)
×	DEMONTAŻ (kabla, latarni)
▭	PROJEKTOWANY KABEL nN

LEGENDA (zieleń):

☒ ③	DRZEWA I KRZEWY PRZEWIDZIANE DO WYCINKI
●	DRZEWA PRZEWIDZIANE DO NASADZENIA
○	DRZEWA ZINWENTARYZOWANE W TERENIE

LEGENDA (branża drogowa):

🟦	PROJEKTOWANA NAWIERZCHNIA ŚCIEŻKI ROWEROWEJ Z BETONU ASFALTOWEGO
🟪	PROJEKTOWANA NAWIERZCHNIA CHODNIKA Z BETONOWEJ KOSTKI BRUKOWEJ KOLORU SZAREGO GR. 8 cm (CEGIEŁKA)
🟫	ODTWARZANA NAWIERZCHNIA ZJAZDÓW Z KRUSZYWA ŁAMANEGO
🟩	HUMUSOWANIE Z OBSIANIEM TRAWĄ (humus grubości 15 cm)
🟫	POBOCZE UMOCNIONE KRUSZYWEM
⬜	ODTWORZENIE PEŁENEJ KONSTRUKCJI NAWIERZCHNI ASFALTOWEJ
🟨	PROJEKTOWANA NAWIERZCHNIA CHODNIKA Z BETONOWYCH PŁYT 30x30x8 cm O FAKTURZE OSTRZEGAWCZEJ KOLORU ŻÓŁTEGO (2 rzędy płytek)
▭	PROJEKTOWANA KRAWĘDŹ POBOCZA
▭	PROJEKTOWANY KRAWĘŻNIK BETONOWY 20x30 cm (h=12 cm) NA ŁAWIE Z OPOREM Z BETONU C12/15 ZE ŚCIEKIEM PRZYKRAWĘŻNIKOWYM Z KOSTKI BETONOWEJ
▭	PROJEKTOWANY KRAWĘŻNIK BETONOWY NAJAZDOWY20x22 cm (h=2 cm) NA ŁAWIE Z OPOREM Z BETONU C12/15 ZE ŚCIEKIEM PRZYKRAWĘŻNIKOWYM Z KOSTKI BETONOWEJ
▭	PROJEKTOWANY OPORNIK BETONOWY 12x25 cm (h=0cm) NA ŁAWIE Z OPOREM Z BETONU C12/15
▭	PROJEKTOWANE OBRZEŻE BETONOWE 8x30 cm NA ŁAWIE Z OPOREM Z BETONU C12/15
▭	KRAWĘDŹ ZJAZDÓW
▭	PROJEKTOWANA OŚ ŚCIEŻKI ROWEROWEJ ORAZ CHODNIKA
▭	PROJEKTOWANY PRZEPUST POD WŁĄCZENIEM ŚCIEŻKI ROWEROWEJ
▭	PROJEKTOWANE SKARPY
2%	POCHYLENIE POPRZECZNE NAWIERZCHNI
× × ×	OGRODZENIE DO ROZBIÓRKI
◐ 2+200	KILOMETRACJA ROCZA ŚCIEŻKI ROWEROWEJ
◐ 52+200	ISTNIEJĄCA KILOMETRACJA DW 188
▭	PROJEKTOWANA BALUSTRADA U-11a

LEGENDA (odwierty):

● 20	MIEJSCE I NUMER ODWIERTU GEOTECHNICZNEGO W PODŁOŻU GRUNTOWYM
● 23P	MIEJSCE I NUMER ODWIERTU GEOTECHNICZNEGO W PODŁOŻU GRUNTOWYM PRZY PRZEPUSTACH

RIO PROJEKT

"RIO-PROJEKT"
PRZEDSIĘBIORSTWO PROJEKTOWO - BUDOWLANE RAFAŁ WYSOCKI
ul. Szczepankowo 148 A/A , 61-313 Poznań

Nazwa zamierzenia budowlanego	**ROZBUDOWA DROGI WOJEWÓDZKIEJ NR 188 KLUKOWO - KRAJENKA W ZAKRESIE BUDOWY ŚCIEŻKI ROWEROWEJ**
Inwestor	Zamawiający
WOJEWÓDZTWO WIELKOPOLSKIE ZARZĄD WOJEWÓDZTWA WLKP. AL. NIEPODLEGŁOŚCI 34 61-714 POZNAŃ	WIELKOPOLSKI ZARZĄD DRÓG WOJEWÓDZKICH W POZNANIU UL. WILCZAK 51 61-623 POZNAŃ
Stadium projektu	PROJEKT BUDOWLANY
Tytuł rysunku	Plan zagospodarowania terenu

		Data opracowania	Skala	Nr rysunku	Nr arkusza
		12.2022	1:500	2	2
Branża	**Stanowisko**	**Imię i nazwisko**	**Nr uprawnień**	**Specjalność**	**Podpis**
Drogowa	Projektant	mgr inż. Rafał Wysocki	WKP/0063/POOD/05	Projektowanie bez ograniczeń w specjalności drogowej	
	Sprawdzający	mgr inż. Ryszard Świdurski	WKP/0098/POOD/04	Projektowanie bez ograniczeń w specjalności drogowej	
Mostowa	Projektant	mgr inż. Michał Bekier	WKP/0101/POOM/07	Projektowanie bez ograniczeń w specjalności mostowej	
	Sprawdzający	mgr inż. Krzysztof Fidler	263/85/Pw	Projektowanie bez ograniczeń w specjalności konstrukcyjno - inżynieryjnej	
Elektryczna	Projektant	mgr inż. Michał Kaczmarek	WKP/0386/POOE/13	Projektowanie bez ograniczeń w specjalności instalacyjnej elektrycznej	
Telekom.	Projektant	mgr inż. Dawid Szłapka	WKP/0063/POOD/05	Projektowanie bez ograniczeń w specjalności instalacyjnej w telekomunikacji przewodowej	
	Sprawdzający	mgr inż. Przemysław Iwański	2234/02/U	Projektowanie bez ograniczeń w specjalności instalacyjnej w telekomunikacji przewodowej	
Sanitarna	Projektant	mgr inż. Grzegorz Padurski	WKP/0138/POOS/04	Projektowanie bez ograniczeń w specjalności sanitarnej	
	Sprawdzający	mgr inż. Damian Mendyk	WKP/0383/PWOS/11	Projektowanie bez ograniczeń w specjalności sanitanej	