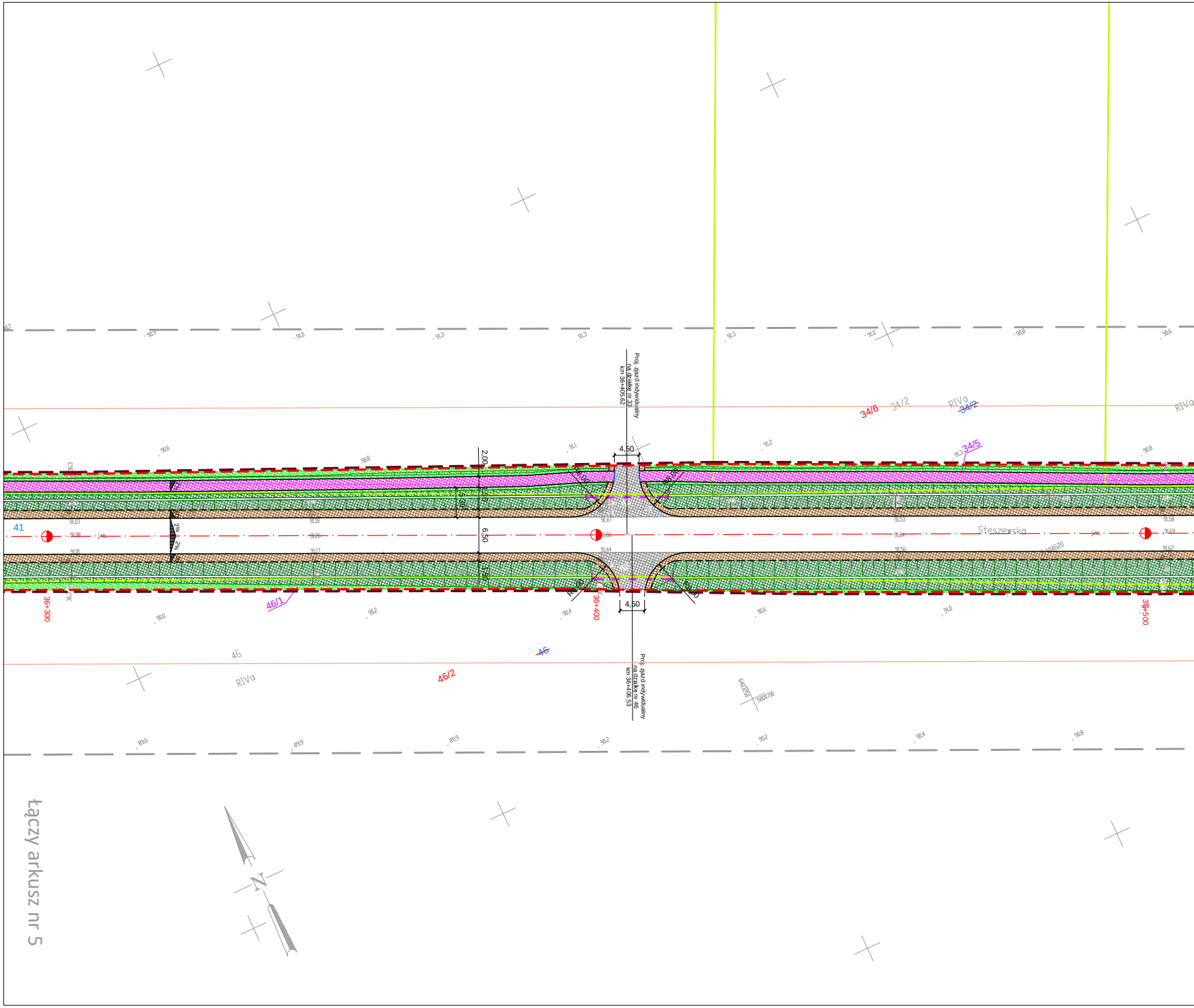
Proj. zjazd indywidualny
na działkę nr 33
km 36+405.62
Proj. zjazd indywidualny
na działkę nr 46
km 36+406.53
4,50
4,50
2,00
6,50
R8,00
36+300
36+400
36+500
41
Steszewska
34/6
34/2
~~34/2~~
34/5
RIVa
46/1
46/2
~~46~~
46
RIVa
2%
2%
91,47
91,56
91,44
90,4
90,2
91,3
91,1
łączy arkusz nr 5
N

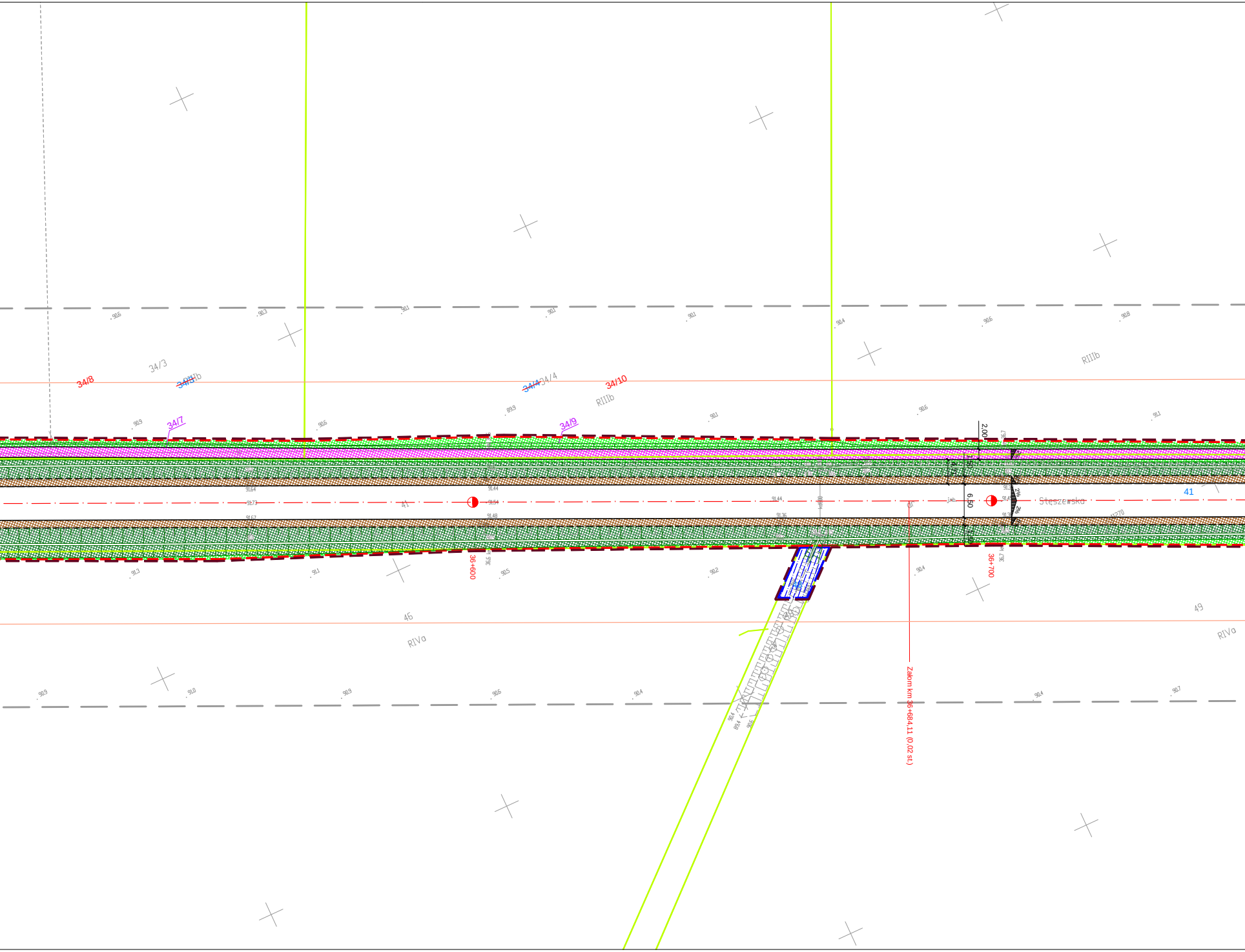
34/3
34/8
~~34/8~~
RIIIb
~~34/4~~
34/4
34/10
RIIIb
34/7
34/9
2,00
36,7
41
Stęszewska
6,50
41
36+600
36+700
46
RIVa
49
RIVa
Załom km 36+684,11 (0,02 st.)

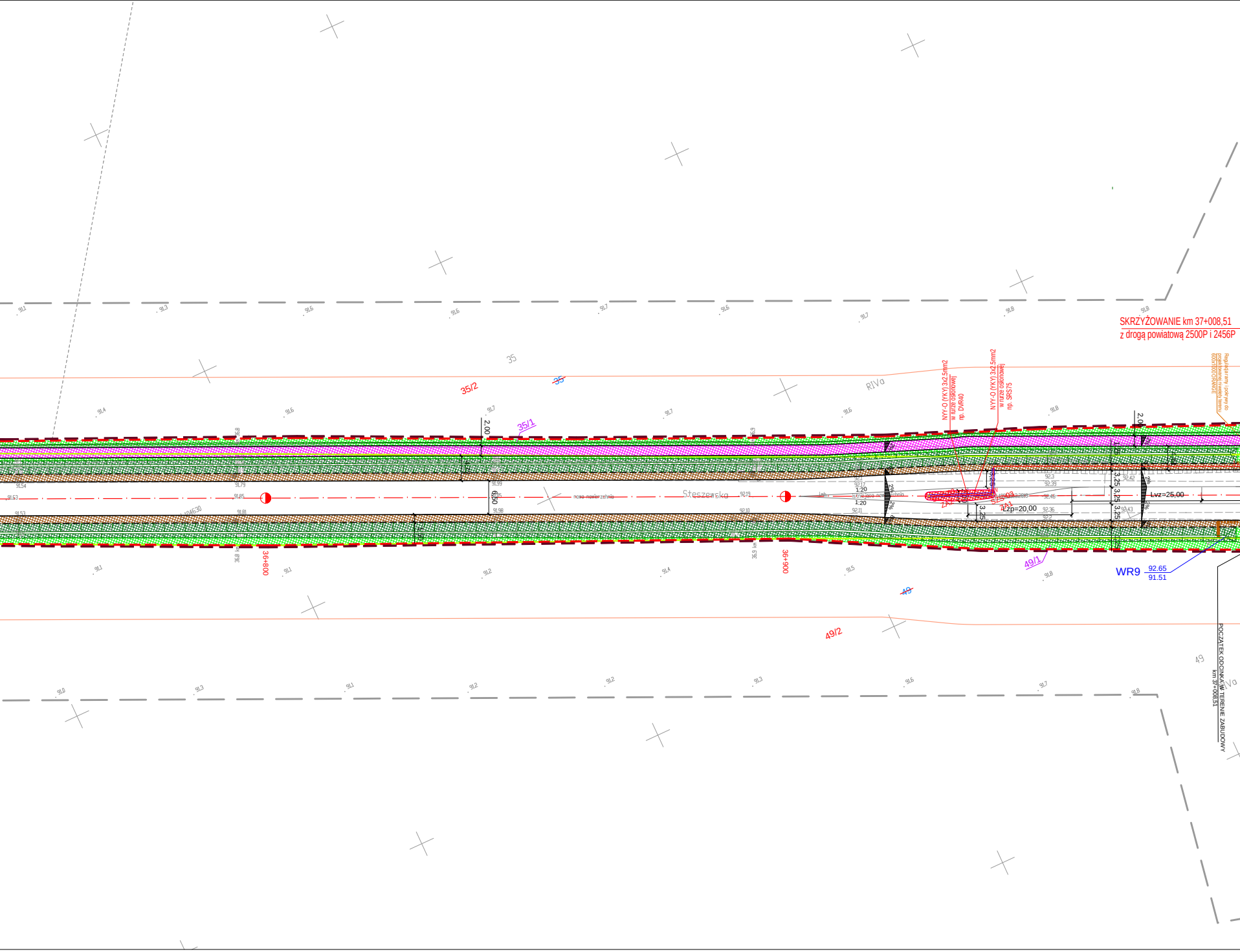
SKRZYŻOWANIE km 37+008,51
z drogą powiatową 2500P i 2456P
NYY-O (YKY) 3x2,5mm2 w rurze osłonowej np. DVR40
NYY-O (YKY) 3x2,5mm2 w rurze osłonowej np. SRS75
Regulacja ramy i pokrywy do projektowanej niwelety terenu 600x1000 ORANGE
35
35/2
35/1
RIVa
49/2
49/1
49
WR9 92.65 91.51
Steszewska
36+800
36+900
2,00
6,50
3,25
Lzp=20,00
Lvz=25,00
1:20
2%
ZA1
ZA2
SZS-03
POCZĄTEK ODCINKA W TERENIE ZABUDOWY km 37+008,51

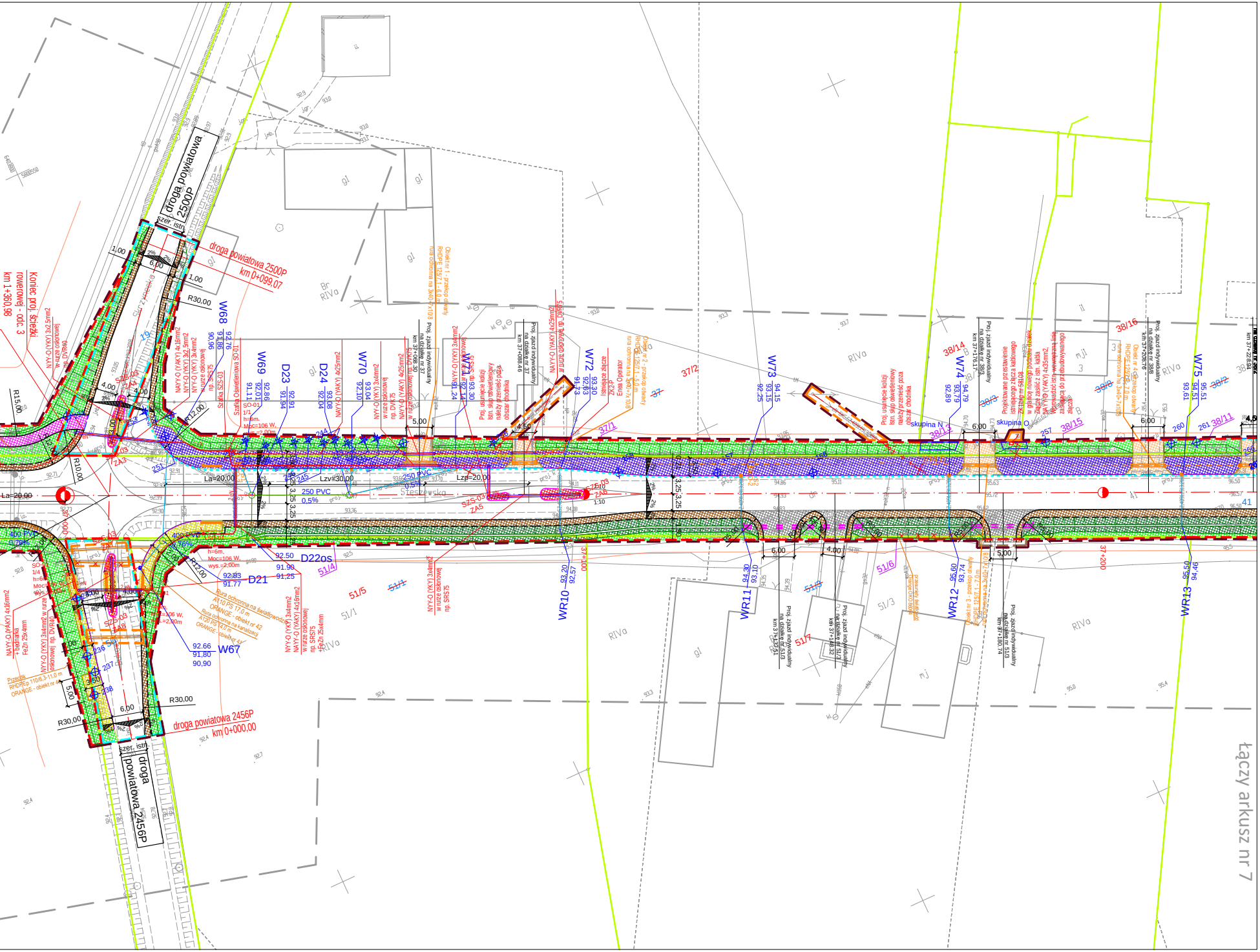

droga powiatowa 2500P
droga powiatowa 2500P km 0+099,07
szer. istn.
Koniec proj. ścieżki rowerowej - odc. 3 km 1+360,98
droga powiatowa 2456P km 0+000,00
droga powiatowa 2456P
szer. istn.
Sieszewska
La=20,00
Lzv=30,00
Lzp=20,00
250 PVC 0,5%
400 PVC 0,76%
R30,00
R15,00
R10,00
R12,00
6,00
4,00
5,00
1,00
3,25
W67
W68
W69
W70
W72
W73
W74
W75
D21
D22os
D23
D24
WR10
WR11
WR12
WR13
37+100
37+200
37/1
37/2
38/3
38/8
38/11
38/13
38/14
38/15
38/16
51/1
51/3
51/4
51/5
51/6
51/7
skupina N
skupina O
ZA3
ZA5
ZA6
RIVa
gł
mj
łączy arkusz nr 7

MAPA DO CELÓW PROJEKTOWYCH *DW 306: BUK – STĘSZEW*		
Oznaczenie kancelaryjne zgłoszenia pracy geodezyjnej		*GKG.GZ.4071.7674.2019*
Nazwa miejscowości		*TOMICZKI*
Jednostka ewidencyjna	identyfikator - nazwa	*302114_5 – STĘSZEW*
Obręb ewidencyjny	identyfikator - nazwa	*0017 – TOMICZKI*
Skala mapy / Godło mapy		*1 : 500 /* *6.176.08.25.1.2; 6.176.08.25.1.4; 6.176.08.25.2.1; 6.176.08.25.2.3; 6.176.08.25.2.4; 6.176.08.25.4.2; 6.176.09.21.3.1*
Nazwa układu współrzędnych	prostokątnych płaskich	*2000/6*
	układu wysokości	*PL-KRON86-NH*
Oznaczenie granic obszaru, który był przedmiotem aktualizacji		▬ ▬ ▬ ▬
Informacje o służebnościach gruntowych mających wpływ na zagospodarowanie gruntów , zlokalizowanych w granicach projektowanej inwestycji *)		*Mapa do celów projektowych została wykonana bez ustalenia służebności gruntowych ujawnionych w Księgach Wieczystych*
Data opracowania mapy		*26.08.2019 r.*

GEOKART GEODEZJA Sp. z o.o.
ul. Ukraińska 11 Zalasewo;
62-020 Swarzędz
nazwa / imię i nazwisko wykonawcy

Bożena Świderska
geodeta uprawniony (nr 9141)
podpis osoby reprezentującej wykonawcę

Robert Świderski
imię i nazwisko geodety uprawnionego, który opracował mapę

inż. Robert Świderski
geodeta uprawniony nr 17139
nr uprawnień i podpis geodety

ARKUSZ 6 (14)

Poświadcza się, że niniejszy dokument został opracowany w wyniku prac geodezyjnych i kartograficznych, których rezultaty zawiera operat techniczny wpisany do ewidencji materiałów państwowego zasobu geodezyjnego i kartograficznego

STAROSTA POZNAŃSKI

P.3021.2019 15381
(Identyfikator ewidencyjny materiału zasobu – operatu technicznego)

16 -11- 2019
(Data wpisania operatu technicznego do ewidencji materiałów zasobu)

Z up. STAROSTY POZNAŃSKIEGO
Krzysztof Sobczak
(Imię i nazwisko osoby reprezentującej organ)
Kierownik Zespołu Weryfikacji Dokumentacji Technicznej
Powiatowego Ośrodka Dokumentacji
Geodezyjnej i Kartograficznej w Poznaniu

Nie wyklucza się w terenie innych nie wykazanych na niniejszej mapie urządzeń podziemnych, które nie były zgłoszone do inwentaryzacji lub o których brak jest informacji w instytucjach branżowych

Legenda

▬ ▬ ▬	linia określająca granice terenu niezbędnego dla obiektów budowlanych w tym:
▬ ▬ ▬	linia rozgraniczająca teren drogi wojewódzkiej
▬ ▬ ▬	linia określająca zakres budowy lub przebudowy innych dróg publicznych
▬ ▬ ▬	linia określająca zakres budowy lub przebudowy zjazdów
▬ ▬ ▬	linia określająca zakres budowy lub przebudowy urządzeń wodnych
▬ ▬ ▬	linia określająca zakres budowy lub przebudowy sieci uzbrojenia terenu
▬ ▬ ▬	linia określająca zakres rozbiórki istniejących obiektów budowlanych nieprzewidzianych do dalszego użytkowania
———	istniejące granice działek
2	numer działki przeznaczonej pod inwestycje
~~2~~	numer działki przed podziałem
2/1	numer działki po podziale przeznaczonej pod inwestycje
2/1	numer działki po podziale nieprzeznaczonej pod inwestycje
———	oddziaływanie drogi (8m lub 20m od krawędzi drogi wojewódzkiej i powiatowej 6m lub 15m od krawędzi drogi gminnej) *Zgodnie z art. 43 pkt 1 usatwy z dnia 21 marca 1985 r. "o drogach publicznych" obiekty budowane powinny być usytuowane w odległości co najmniej 8 m od zewnętrznej krawędzi jezdni drogi powiatowej, oraz 6 m od zewnętrznej krawędzi jezdni drogi gminnej w terenie zabudowy lub co najmniej 20 m od zewnętrznej krawędzi jezdni drogi powiatowej, oraz 15 m od zewnętrznej krawędzi jezdni drogi gminnej poza terenem zabudowy.*

BRANŻA DROGOWA

—— · ——	proj. oś
———	proj. krawędź jezdni asfaltowej
— — —	proj. krawędź pobocza
———	proj. krawędź pasa ruchu
———	proj. krawężnik betonowy 20x30 cm
———	proj. krawężnik betonowy 20x30 cm obniżony
— — —	proj. krawężnik betonowy najazdowy 20x22 cm
— — —	proj. opornik betonowy 12x25 cm
— — —	projektowany krawężnik betonowy trapezowy 15-21x30 cm
———	proj. obrzeże betonowe 8x30 cm
———	proj. krawężnik peronowy 20x30 cm wyniesiony 16 cm
- - - -	proj. ściek z kostki betonowej
———	proj. krawędź ścieżki rowerowej
= = =	proj. zarurowanie rowu drogowego
▬▬▬	proj. ściek trójkątny
▮	proj. ściek skarpowy
▬	proj. płytki dla niewidomych
▭	miejsce utwardzone pod wiatę przystankową
☒	rozbiórka istniejących obiektów budowlanych
▭	proj. nawierzchnia asfaltowa
▨	proj. pobocze gruntowe - nawierzchnia z jasnego kruszywa
▨	proj. chodnik - nawierzchnia z kostki betonowej
▨	proj. ścieżka rowerowa - nawierzchnia z kostki betonowej
▨	proj. ścieżka rowerowa - nawierzchnia bitumiczna
▨	proj. zatoka autobusowa - nawierzchnia z kostki betonowej
▨	proj. zjazdy - nawierzchnia z kostki betonowej
▨	proj. zjazdy - nawierzchnia asfaltowa
▨	proj. wyspa wyniesiona - nawierzchnia z kostki betonowej
▨	proj. rowy odwadniające
▤	proj. umocnienie skarp rowu o pochyleniu 1:1 płytą ażurową z wypełnieniem humusem
▨	konserwacja rowu melioracyjnego
▨	proj. zieleń (humus z obsianiem mieszanką traw)

BRANŻA SANITARNA

—○—	proj. kolektor kanalizacji deszczowej
———	proj. przykanalik
●	proj. wpust uliczny jezdniowy
●	proj. wpust uliczny krawężnikowo-jezdniowy

BRANŻA ELEKTROENERGETYCZNA

SZS-02 ZA2 ○	proj. Znak Aktywny SZS-02 oznacza, że znak będzie zasilany z szafki SZS o numerze 02, ZA2 oznacza numerację znaków aktywnych
▭	złącze elektroenergetyczne/szafka oświetleniowa/ szafka sterownicza
✕	demontaż kabla/słupa
☼	latarnia oświetleniowa
○	słup oświetleniowy
═○	rura osłonowa
———	kabel elektroenergetyczny niskiego napięcia
◇	mufa kablowa
○—▭	projektowany słup oświetleniowy łamany h=3m z oprawą oświetleniową
— —	przełożenie kabla przyłączeniowego

BRANŻA TELEKOMUNIKACYJNA

SKO-2 ▭— — —	projektowany kanał technologiczny
═══	projektowana rura osłonowa
— — —	projektowany kabel teletechniczny

BRANŻA ZIELEŃ

✻	drzewo przeznaczone do wycinki
✹	proponowana lokalizacja nasadzeń
⬠	skupiny drzew przeznaczone do wycinki

BRANŻA GAZOWA

———	sieć gazowa objęta przebudową
× × ×	likwidacja istniejącej sieci gazowej

INWESTOR	**WYKONAWCA**			
Wielkopolski Zarząd Dróg Wojewódzkich w Poznaniu ul. Wilczak 51 61 - 623 Poznań	A-C DROGA ADAM CHMIELEWSKI ul. rtm. Witolda Pileckiego 16/25, 62-400 Słupca tel. +48 63 241 01 74 e-mail: biuro@acdroga.pl	Pracownia Projektowa DROG-CAD os.Lotnictwa Polskiego 16a/30, 60-406 Poznań tel. +48 613 070 170 e-mail: biuro@drogcad.pl		
Nazwa inwestycji	"Rozbudowa drogi wojewódzkiej nr 306 na odcinku od m. Buk od skrzyżowania z nowym przebiegiem S-5. Odcinek II od granicy gmin Buk i Stęszew do nowego przebiegu S-5".			
Tytuł rysunku	Projekt zagospodarowania terenu			
Główny Projektant	inż. Adam CHMIELEWSKI	WKP/0231/POOD/06 uprawnienia budowlane do projektowania bez ograniczeń w specjalności drogowej	**Podpis**	
Projektant branży drogowej	mgr inż. Maciej NOWAK	WKP/0089/POOD/08 uprawnienia budowlane do projektowania bez ograniczeń w specjalności drogowej	**Podpis**	
Sprawdzający branży drogowej	mgr inż. Tomasz WITCZAK	WKP/0095/POOD/12 uprawnienia budowlane do projektowania bez ograniczeń w specjalności drogowej	**Podpis**	
Projektant branży obiekty inżynierskie	mgr inż. Bartosz TOMCZAK	WKP/0265/POOM/08 uprawnienia budowlane do projektowania bez ograniczeń w specjalności mostowej	**Podpis**	
Sprawdzający branży obiekty inżynierskie	mgr inż. Maciej NOWAK	WKP/0089/POOD/08 uprawnienia budowlane do projektowania bez ograniczeń w specjalności drogowej	**Podpis**	
Projektant branży sanitarnej	mgr inż. Jerzy KACZKOWSKI	142/PW/93 do projektowania w specjalności instalacyjno – inżynieryjnej w zakresie sieci i instalacji wodociągowych, kanalizacyjnych, cieplnych i wentylacyjno - klimatyzacyjnych	**Podpis**	
Sprawdzający branży sanitarnej	mgr inż. Zbigniew KACZKOWSKI	WKP/0196/PWOS/15 do projektowania i do kierowania robotami budowlanymi bez ograniczeń w specjalności instalacyjnej w zakresie sieci, instalacji i urządzeń cieplnych, wentylacyjnych, gazowych, wodociągowych i kanalizacyjnych	**Podpis**	
Projektant branży elektroenergetycznej	mgr inż. Tomasz MALECHA	WKP/0287/PWOE/06 do projektowania i do kierowania robotami budowlanymi bez ograniczeń w specjalności instalacyjnej w zakresie sieci, instalacji i urządzeń elektrycznych i elektroenergetycznych	**Podpis**	
Sprawdzający branży elektroenergetycznej	mgr inż. Eugeniusz KÓSKA	108/77/Pw do projektowania i do kierowania robotami budowlanymi bez ograniczeń w specjalności instalacyjno – inżynieryjnej w zakresie instalacji elektrycznych, sieci i urządzeń teleelektrycznych	**Podpis**	
Projektant branży telekomunikacyjnej	mgr inż. Tomasz MARCHEWKA	DTT-TU/02289/02/U do projektowania w specjalnościach instalacyjnych w telekomunikacji przewodowej wraz z infrastrukturą towarzyszącą w zakresie linii, instalacji i urządzeń liniowych oraz stacyjnych	**Podpis**	
Sprawdzający branży telekomunikacyjnej	mgr inż. Przemysław GŁOWIŃSKI	1254/98/U do projektowania i kierowania robotami budowlanymi w specjalnościach instalacyjnych w telekomunikacji przewodowej wraz z infrastrukturą towarzyszącą bez ograniczeń	**Podpis**	
Projektant branży gazowej	inż. Agnieszka RAK	SKL/1159/PWOS/06 do projektowania i kierowania robotami budowlanymi bez ograniczeń w specjalności instalacyjnej w zakresie sieci, instalacji i urządzeń cieplnych, wentylacyjnych, gazowych, wodociągowych i kanalizacyjnych	**Podpis**	
Sprawdzający branży gazowej	mgr inż. Agnieszka BOSACKA	7131-7132/137/PW/2002 do kierowania robotami budowlanymi i projektowania bez ograniczeń w specjalności instalacyjnej w zakresie sieci, instalacji i urządzeń: wodociągowych i kanalizacyjnych, cieplnych, wentylacyjnych i gazowych	**Podpis**	
Stadium dokumentacji: Projekt budowlany	**Branża:** Projekt zagospodarowania terenu	**Data opracowania:** 11.2019	**Skala:** 1:500	**Numer rysunku:** 2.6.PZT