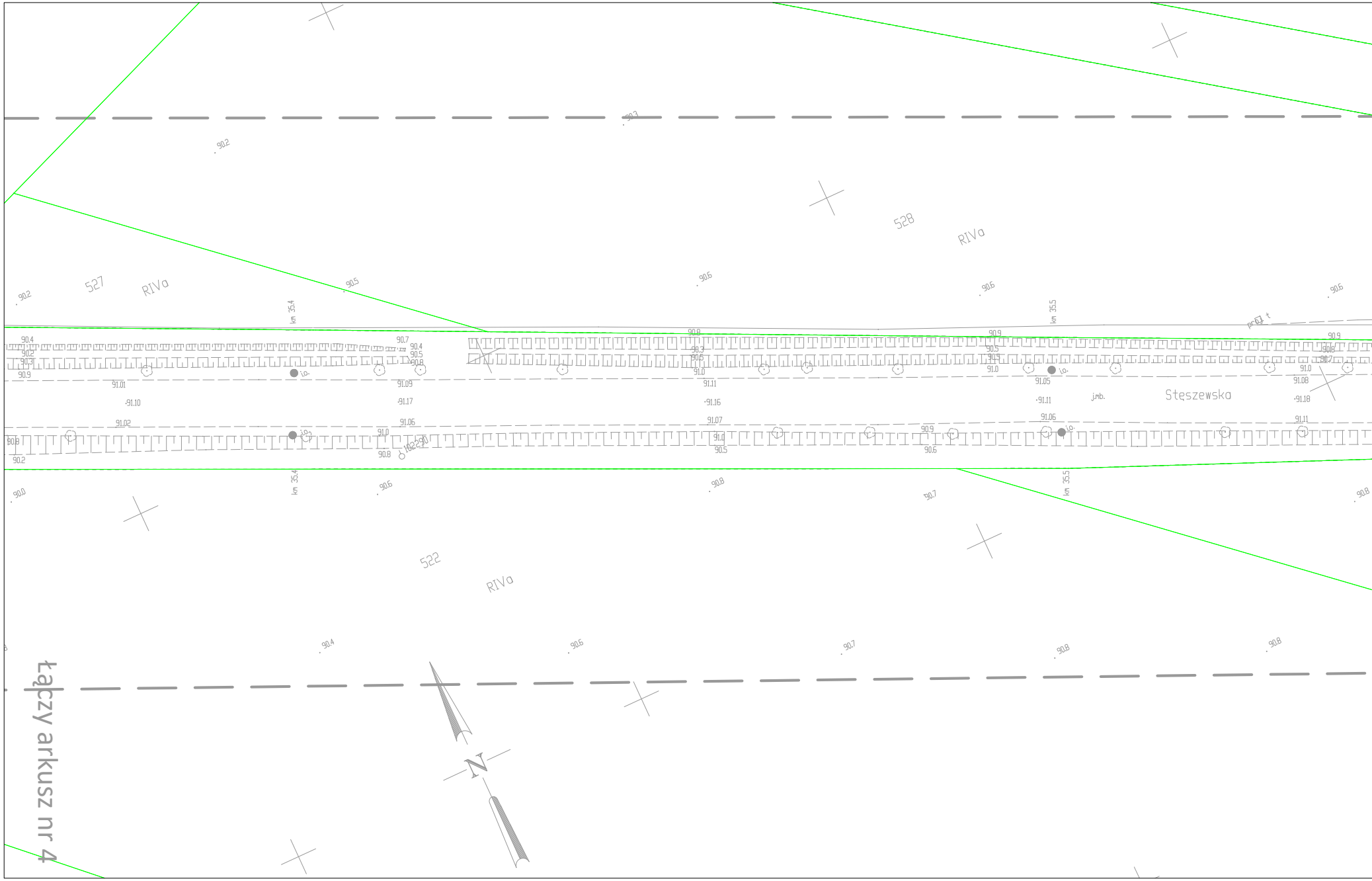

527
RIVa
528
RIVa
522
RIVa
Stęszewska
j.mb.
i.o.
km 35.4
km 35.5
N
łączy arkusz nr 4
90.2
90.3
90.5
90.6
90.7
90.8
90.9
91.0
91.01
91.02
91.05
91.06
91.07
91.08
91.09
91.10
91.11
91.16
91.17
91.18
90.0
90.4

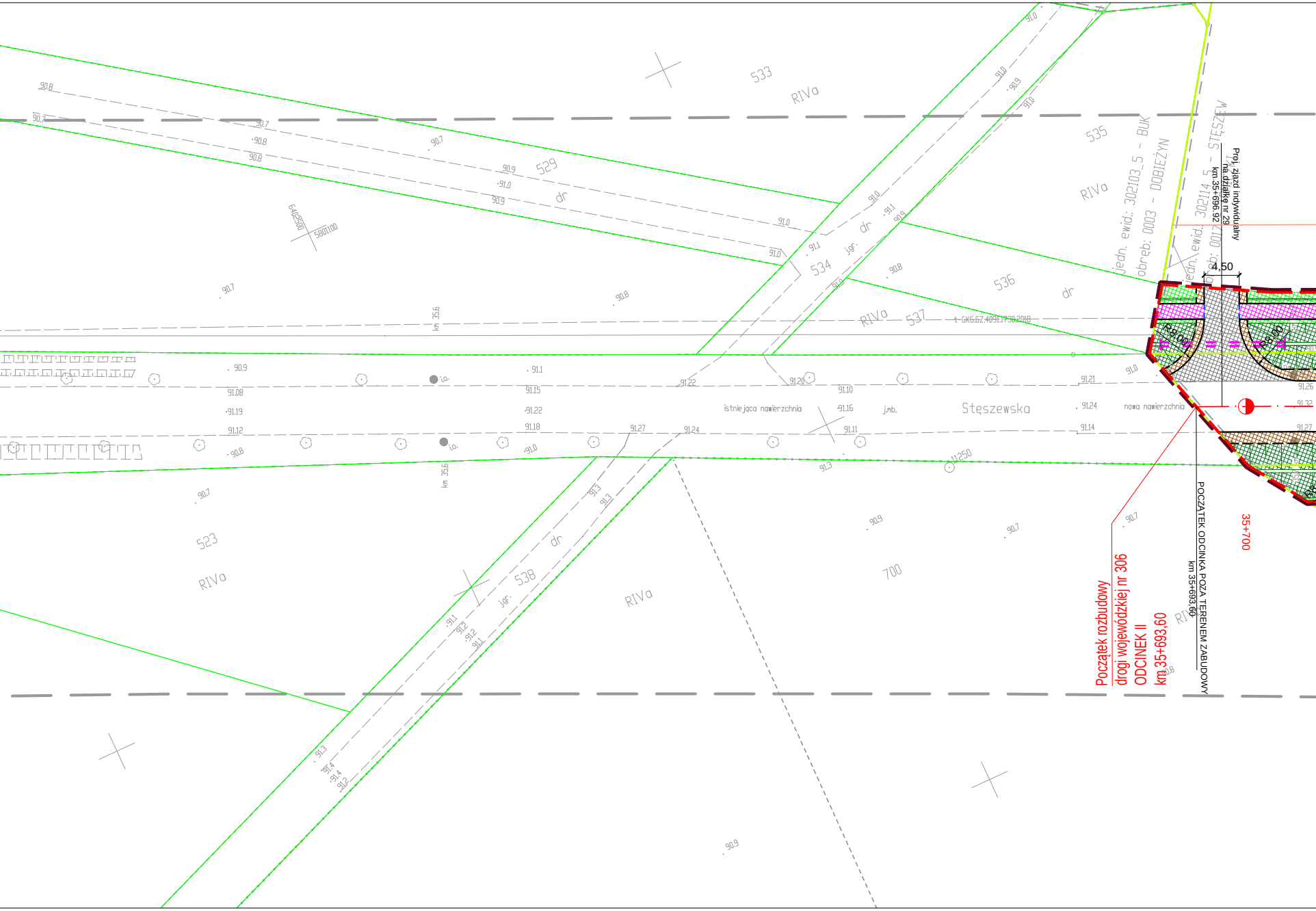
Początek rozbudowy
drogi wojewódzkiej nr 306
ODCINEK II
km 35+693,60
POCZĄTEK ODCINKA POZA TERENEM ZABUDOWY
km 35+693,60
35+700
Proj. zjazd indywidualny
na działkę nr 29
km 35+696.92
4,50
R8,00
R8,00
jedn. ewid.: 302103_5 - BUK
obręb: 0003 - DOBIEŻYN
jedn. ewid.: 302114_5 - STĘSZEW
obręb: 0017
Stęszewska
istniejąca nawierzchnia
nowa nawierzchnia
j.mb.
533
529
534
535
536
537
538
523
700
RIVa
dr
jgr.
km 35.6
640500
5801100
GKG.GZ.4091.1730.2018
i.o.
11250

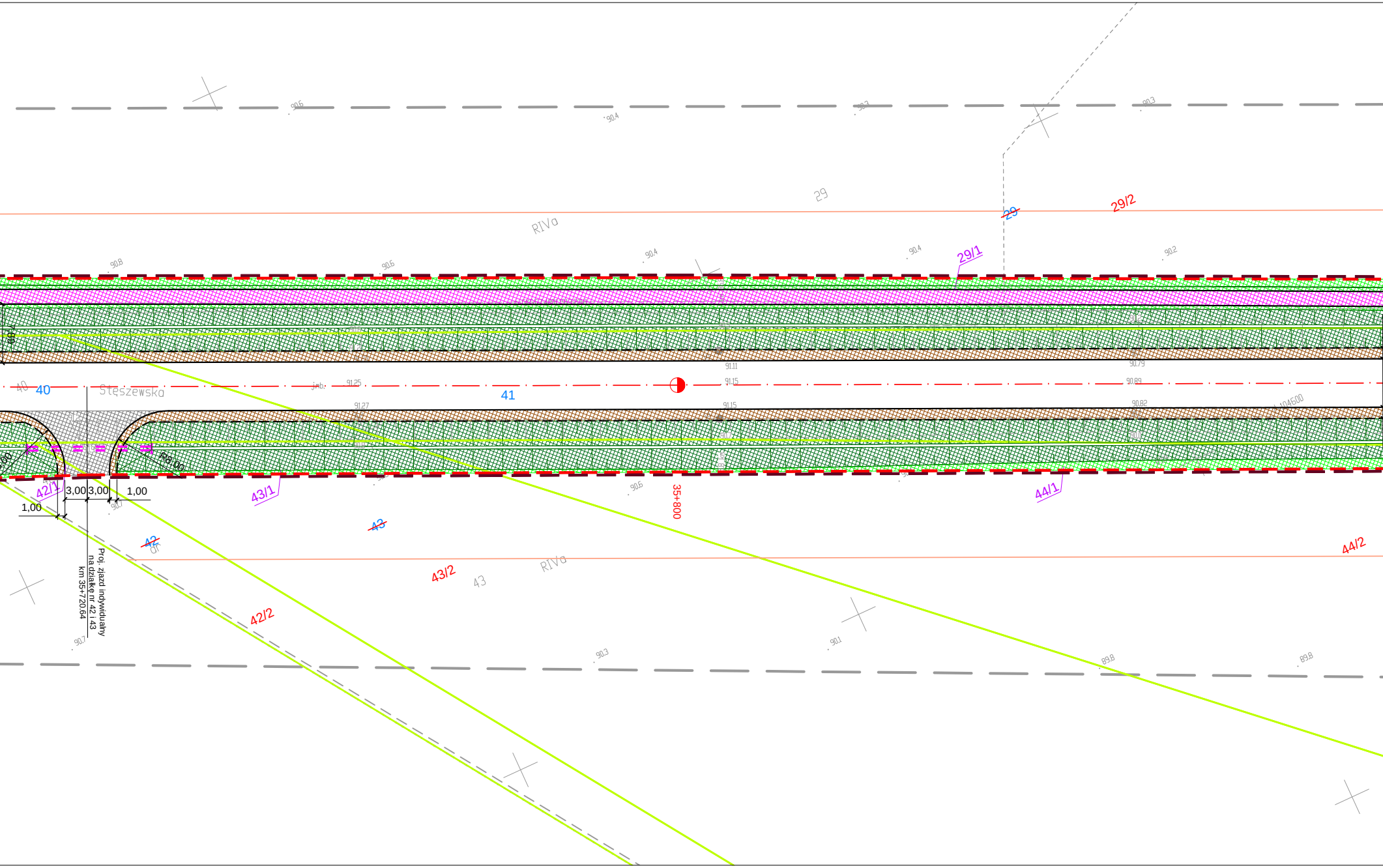

29
RIVa
~~29~~
29/2
29/1
90.6
90.4
90.3
90.3
90.8
90.6
90.4
90.4
90.2
40
40
Stęszewska
91.25
41
91.11
91.15
91.15
91.27
90.79
90.89
90.82
35+800
R8,00
42/1
3,00
3,00
1,00
1,00
90.7
43/1
44/1
~~43~~
~~42~~
dr
43/2
43
RIVa
42/2
44/2
Proj. zjazd indywidualny
na działkę nr 42 i 43
km 35+720.64
90.7
90.3
90.1
89.8
89.8

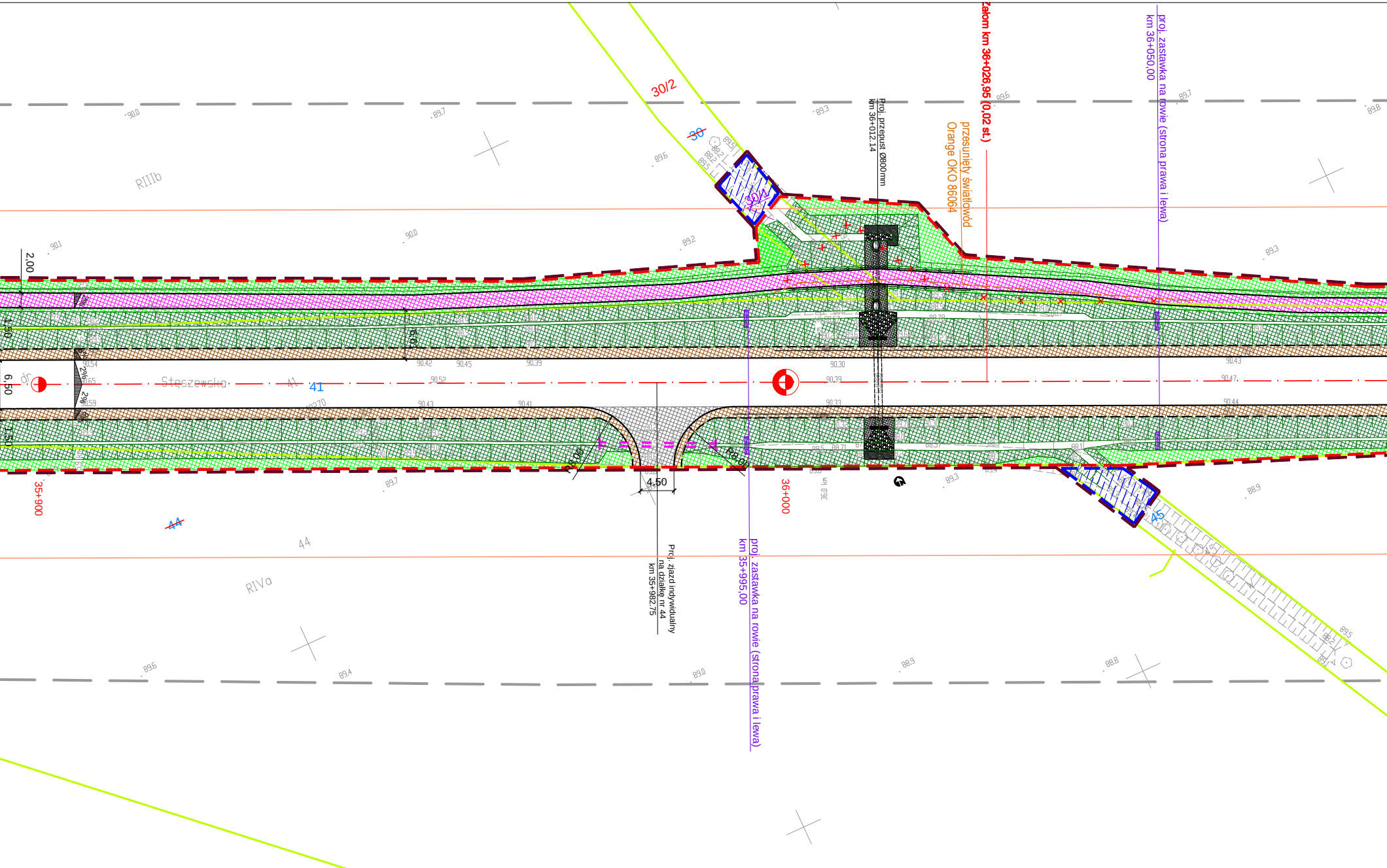

30/2
30
RIIIb
Proj. przepust Ø800mm
km 36+012.14
przesunięty światłowód
Orange OKO 86064
Załom km 36+026,95 (0,02 st.)
proj. zastawka na rowie (strona prawa i lewa)
km 36+050,00
2,00
4,50
6,50
7,50
Steszewsko
41
4,50
35+900
36+000
44
44
45
RIVa
Proj. zjazd indywidualny
na działkę nr 44
km 35+982.75
proj. zastawka na rowie (strona prawa i lewa)
km 35+995,00
90.0
89.7
89.3
89.6
89.7
89.8
89.6
90.1
90.0
89.2
89.3
89.7
89.3
88.9
89.6
89.4
89.0
88.9
88.8

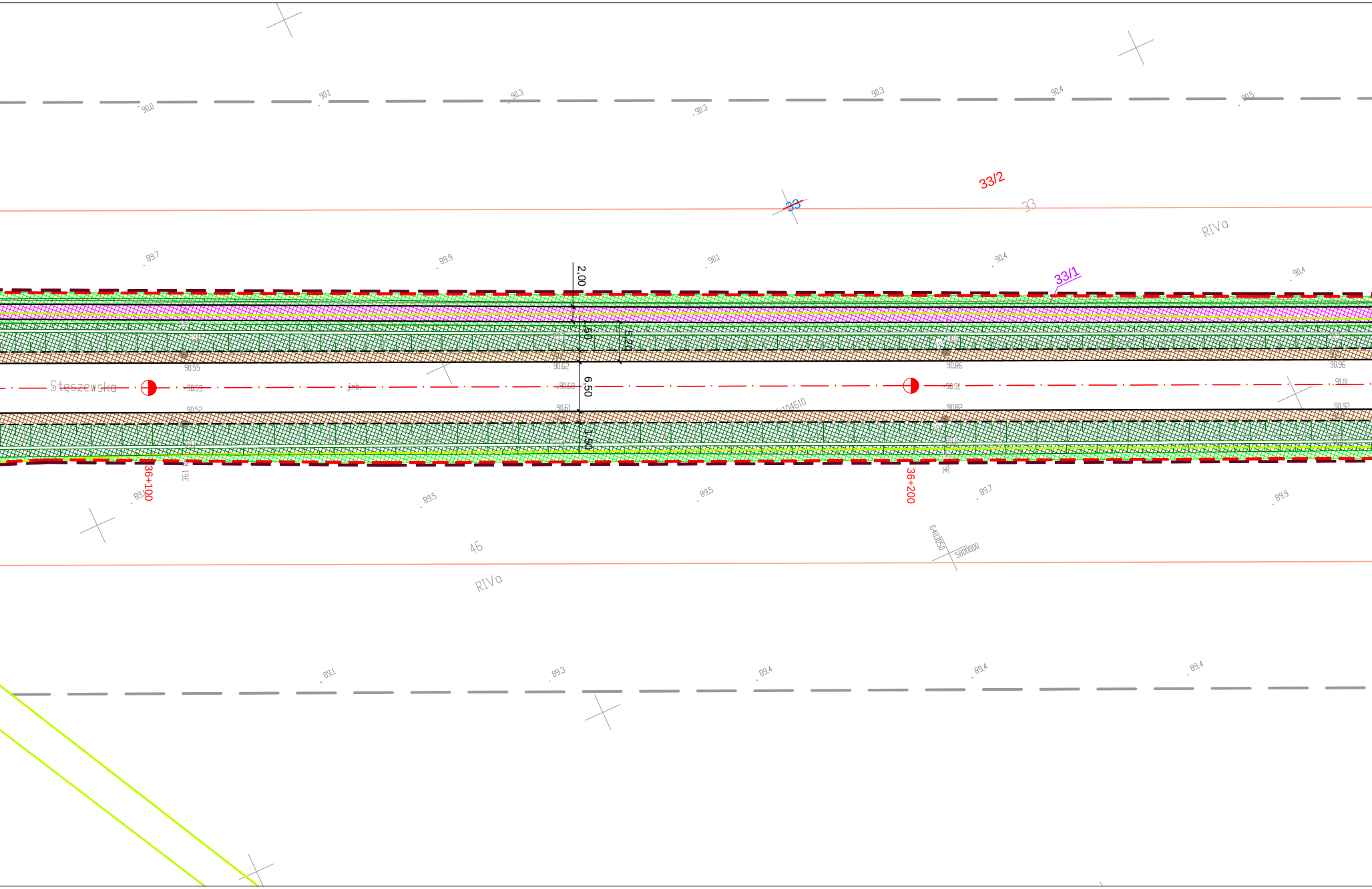
90.0
90.1
90.3
90.3
90.3
90.4
90.5
33/2
33
33
RIVa
89.7
89.9
90.1
90.4
33/1
90.4
2,00
1,50
3,20
6,50
1,50
Stęszewska
90.55
90.59
90.52
90.62
90.58
90.61
104610
90.86
90.91
90.82
90.96
91.01
90.92
36+100
36+200
89.5
89.5
89.7
89.9
46
RIVa
6403050
5800800
89.1
89.3
89.4
89.4
89.4

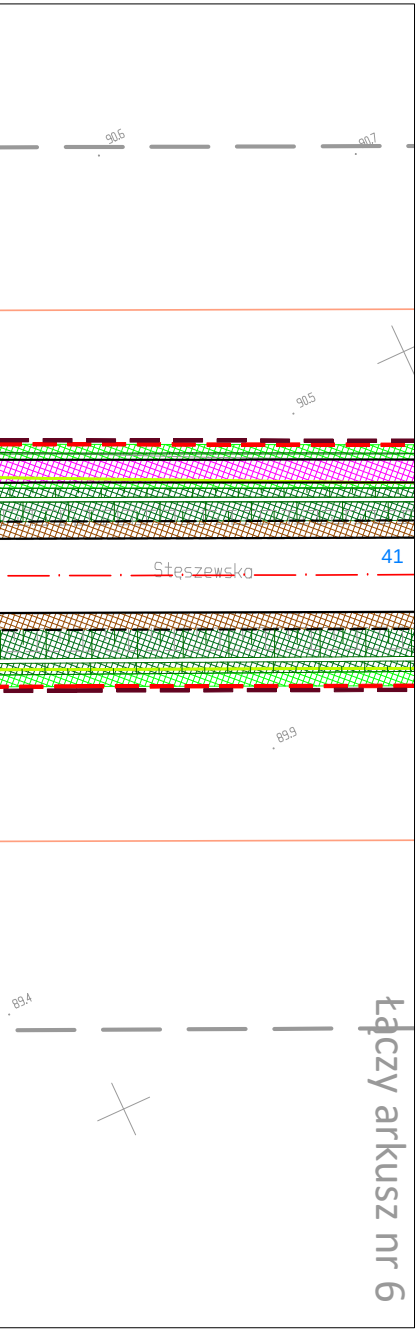
90.6
90.7
90.5
41
Steszewska
89.9
89.4
łączy arkusz nr 6

MAPA DO CELÓW PROJEKTOWYCH
DW 306: BUK – STĘSZEW

Oznaczenie kancelaryjne zgłoszenia pracy geodezyjnej		***GKG.GZ.4071.7674.2019***
Nazwy miejscowości		***DOBIEŻYN; TOMICZKI***
Jednostka ewidencyjna	identyfikator - nazwa	***302103_5 – BUK***
Obręb ewidencyjny	identyfikator - nazwa	***0003 – DOBIEŻYN***
Jednostka ewidencyjna	identyfikator - nazwa	***302114_5 – STĘSZEW***
Obręb ewidencyjny	identyfikator - nazwa	***0017 – TOMICZKI***
Skala mapy / Godło mapy		***1 : 500 / 6.176.08.19.4.4; 6.176.08.20.3.3; 6.176.08.25.1.1; 6.176.08.25.1.2; 6.176.08.25.1.4***
Nazwa układu współrzędnych	prostokątnych płaskich	***2000/6***
	układu wysokości	***PL-KRON86-NH***
Oznaczenie granic obszaru, który był przedmiotem aktualizacji		▬ ▬ ▬ ▬
Informacje o służebnościach gruntowych mających wpływ na zagospodarowanie gruntów , zlokalizowanych w granicach projektowanej inwestycji *)		***Mapa do celów projektowych została wykonana bez ustalenia służebności gruntowych ujawnionych w Księgach Wieczystych***
Data opracowania mapy		***26.08.2019 r.***

GEOKART GEODEZJA Sp. z o.o.
ul. Ukraińska 11 Zalasewo;
62-020 Swarzędz
....
nazwa / imię i nazwisko wykonawcy

Bożena Świderska
....
podpis osoby reprezentującej wykonawcę
geodeta uprawniony (nr 9141)

Robert Świderski
....
imię i nazwisko geodety uprawnionego,
który opracował mapę

inż. Robert Świderski
....
nr uprawnień i podpis geodety
geodeta uprawniony nr 17139

ARKUSZ 5 (14)

Poświadcza się, że niniejszy dokument został opracowany w wyniku prac geodezyjnych i kartograficznych, których rezultaty zawiera operat techniczny wpisany do ewidencji materiałów państwowego zasobu geodezyjnego i kartograficznego

STAROSTA POZNAŃSKI

P.3021.2019 ...15381...
(Identyfikator ewidencyjny materiału zasobu – operatu technicznego)

16 -11- 2019
....
(Data wpisania operatu technicznego do ewidencji materiałów zasobu)

Z up. STAROSTY POZNAŃSKIEGO
Krzysztof Sobczak
Kierownik Zespołu Weryfikacji Dokumentacji Technicznej
Powiatowego Ośrodka Dokumentacji
Geodezyjnej i Kartograficznej w Poznaniu
(Imię i nazwisko osoby reprezentującej organ)

Nie wyklucza się w terenie innych nie wykazanych na niniejszej mapie urządzeń podziemnych, które nie były zgłoszone do inwentaryzacji lub o których brak jest informacji w instytucjach branżowych

Legenda

▬ ▬ ▬	linia określająca granice terenu niezbędnego dla obiektów budowlanych w tym:
▬ ▬ ▬	linia rozgraniczająca teren drogi wojewódzkiej
▬ ▬ ▬	linia określająca zakres budowy lub przebudowy innych dróg publicznych
▬ ▬ ▬	linia określająca zakres budowy lub przebudowy zjazdów
▬ ▬ ▬	linia określająca zakres budowy lub przebudowy urządzeń wodnych
▬ ▬ ▬	linia określająca zakres budowy lub przebudowy sieci uzbrojenia terenu
▬ ▬ ▬	linia określająca zakres rozbiórki istniejących obiektów budowlanych nieprzewidzianych do dalszego użytkowania
—	istniejące granice działek
2	numer działki przeznaczonej pod inwestycje
~~2~~	numer działki przed podziałem
2/1	numer działki po podziale przeznaczonej pod inwestycje
2/1	numer działki po podziale nieprzeznaczonej pod inwestycje
—	oddziaływanie drogi (8m lub 20m od krawędzi drogi wojewódzkiej i powiatowej 6m lub 15m od krawędzi drogi gminnej) *Zgodnie z art. 43 pkt 1 usatwy z dnia 21 marca 1985 r. "o drogach publicznych" obiekty budowane powinny być usytuowane w odległości co najmniej 8 m od zewnętrznej krawędzi jezdni drogi powiatowej, oraz 6 m od zewnętrznej krawędzi jezdni drogi gminnej w terenie zabudowy lub co najmniej 20 m od zewnętrznej krawędzi jezdni drogi powiatowej, oraz 15 m od zewnętrznej krawędzi jezdni drogi gminnej poza terenem zabudowy.*

BRANŻA DROGOWA

— · —	proj. oś
—	proj. krawędź jezdni asfaltowej
– – – – – –	proj. krawędź pobocza
—	proj. krawędź pasa ruchu
—	proj. krawężnik betonowy 20x30 cm
—	proj. krawężnik betonowy 20x30 cm obniżony
— — —	proj. krawężnik betonowy najazdowy 20x22 cm
– – – – – –	proj. opornik betonowy 12x25 cm
— — —	projektowany krawężnik betonowy trapezowy 15-21x30 cm
—	proj. obrzeże betonowe 8x30 cm
—	proj. krawężnik peronowy 20x30 cm wyniesiony 16 cm
- - - - - - - - -	proj. ściek z kostki betonowej
—	proj. krawędź ścieżki rowerowej
= = = =	proj. zarurowanie rowu drogowego
▪▪▪▪▪▪▪▪▪▪	proj. ściek trójkątny
▮	proj. ściek skarpowy
☒	rozbiórka istniejących obiektów budowlanych
▬	proj. płytki dla niewidomych

▭	miejsce utwardzone pod wiatę przystankową
▭	proj. nawierzchnia asfaltowa
▨	proj. gruntowe pobocze - nawierzchnia z jasnego kruszywa
▨	proj. chodnik - nawierzchnia z kostki betonowej
▨	proj. ścieżka rowerowa - nawierzchnia z kostki betonowej
▨	proj. ścieżka rowerowa - nawierzchnia bitumiczna
▨	proj. zatoka autobusowa - nawierzchnia z kostki betonowej
▨	proj. zjazdy - nawierzchnia z kostki betonowej
▨	proj. zjazdy - nawierzchnia asfaltowa
▨	proj. wyspa wyniesiona - nawierzchnia z kostki betonowej
▨	proj. rowy odwadniające
▤	proj. umocnienie skarp rowu o pochyleniu 1:1 płytą ażurową z wypełnieniem humusem
▨	konserwacja rowu melioracyjnego
▨	proj. zieleń (humus z obsianiem mieszanką traw)

BRANŻA SANITARNA

—○—	proj. kolektor kanalizacji deszczowej
—	proj. przykanalik
●	proj. wpust uliczny jezdniowy
●	proj. wpust uliczny krawężnikowo-jezdniowy

BRANŻA ELEKTROENERGETYZCZNA

SZS-02 ZA2 ○	proj. Znak Aktywny SZS-02 oznacza, że znak będzie zasilany z szafki SZS o numerze 02, ZA2 oznacza numerację znaków aktywnych
▭	złącze elektroenergetyczne/szafka oświetleniowa/ szafka sterownicza
✕	demontaż kabla/słupa
○	latarnia oświetleniowa
○	słup oświetleniowy
⊸	rura osłonowa
—	kabel elektroenergetyczny niskiego napięcia
◇	mufa kablowa
○—▭	projektowany słup oświetleniowy łamany h=3m z oprawą oświetleniową
— —	przełożenie kabla przyłączeniowego

BRANŻA GAZOWA

—	sieć gazowa objęta przebudową
× × ×	likwidacja istniejącej sieci gazowej

BRANŻA ZIELEŃ

⊕	drzewo przeznaczone do wycinki
✱	proponowana lokalizacja nasadzeń
⬠	skupiny drzew przeznaczone do wycinki

BRANŻA TELEKOMUNIKACYJNA

SKO-2 ▭ - - -	projektowany kanał technologiczny
▭	projektowana rura osłonowa
- - - -	projektowany kabel teletechniczny

INWESTOR	WYKONAWCA	
Wielkopolski Zarząd Dróg Wojewódzkich w Poznaniu ul. Wilczak 51 61 - 623 Poznań	AC DROGA ADAM CHMIELEWSKI ul. rtm. Witolda Pileckiego 16/25, 62-400 Słupca tel. +48 63 241 01 74 e-mail: biuro@acdroga.pl	Pracownia Projektowa DROG-CAD os.Lotnictwa Polskiego 16a/30, 60-406 Poznań tel. +48 613 070 170 e-mail: biuro@drogcad.pl

Nazwa inwestycji	"Rozbudowa drogi wojewódzkiej nr 306 na odcinku od m. Buk od skrzyżowania z nowym przebiegiem S-5. Odcinek II od granicy gmin Buk i Stęszew do nowego przebiegu S-5”.
Tytuł rysunku	Projekt zagospodarowania terenu

Główny Projektant	inż. Adam CHMIELEWSKI	WKP/0231/POOD/06 uprawnienia budowlane do projektowania bez ograniczeń w specjalności drogowej	**Podpis**
Projektant branży drogowej	mgr inż. Maciej NOWAK	WKP/0089/POOD/08 uprawnienia budowlane do projektowania bez ograniczeń w specjalności drogowej	**Podpis**
Sprawdzający branży drogowej	mgr inż. Tomasz WITCZAK	WKP/0095/POOD/12 uprawnienia budowlane do projektowania bez ograniczeń w specjalności drogowej	**Podpis**
Projektant branży obiekty inżynierskie	mgr inż. Bartosz TOMCZAK	WKP/0265/POOM/08 uprawnienia budowlane do projektowania bez ograniczeń w specjalności mostowej	**Podpis**
Sprawdzający branży obiekty inżynierskie	mgr inż. Maciej NOWAK	WKP/0089/POOD/08 uprawnienia budowlane do projektowania bez ograniczeń w specjalności drogowej	**Podpis**
Projektant branży sanitarnej	mgr inż. Jerzy KACZKOWSKI	142/PW/93 do projektowania w specjalności instalacyjno – inżynieryjnej w zakresie sieci i instalacji wodociagowych, kanalizacyjnych, cieplnych i wentylacyjno - klimatyzacyjnych	**Podpis**
Sprawdzający branży sanitarnej	mgr inż. Zbigniew KACZKOWSKI	WKP/0196/PWOS/15 do projektowania i do kierowania robotami budowlanymi bez ograniczeń w specjalności instalacyjnej w zakresie sieci, instalacji i urządzeń cieplnych, wentylacyjnych, gazowych, wodociągowych i kanalizacyjnych	**Podpis**
Projektant branży elektroenergetycznej	mgr inż. Tomasz MALECHA	WKP/0287/PWOE/06 do projektowania i do kierowania robotami budowlanymi bez ograniczeń w specjalności instalacyjnej w zakresie sieci, instalacji i urządzeń elektrycznych i elektroenergetycznych	**Podpis**
Sprawdzający branży elektroenergetycznej	mgr inż. Eugeniusz KÓSKA	108/77/Pw do projektowania i do kierowania robotami budowlanymi bez ograniczeń w specjalności instalacyjno – inżynieryjnej w zakresie instalacji elektrycznych, sieci i urządzeń teleelektrycznych	**Podpis**
Projektant branży telekomunikacyjnej	mgr inż. Tomasz MARCHEWKA	DTT-TU/02289/02/U do projektowania w specjalnościach instalacyjnych w telekomunikacji przewodowej wraz z infrastrukturą towarzyszącą w zakresie linii, instalacji i urządzeń liniowych oraz stacyjnych	**Podpis**
Sprawdzający branży telekomunikacyjnej	mgr inż. Przemysław GŁOWIŃSKI	1254/98/U do projektowania i kierowania robotami budowlanymi w specjalnościach instalacyjnych w telekomunikacji przewodowej wraz z infrastrukturą towarzyszącą bez ograniczeń	**Podpis**
Projektant branży gazowej	inż. Agnieszka RAK	SKL/1159/PWOS/06 do projektowania i kierowania robotami budowlanymi bez ograniczeń w specjalności instalacyjnej w zakresie sieci, instalacji i urządzeń cieplnych, wentylacyjnych, gazowych, wodociągowych i kanalizacyjnych	
Sprawdzający branży gazowej	mgr inż. Agnieszka BOSACKA	7131-7132/137/PW/2002 do kierowania robotami budowlanymi i projektowania bez ograniczeń w specjalności instalacyjnej w zakresie sieci, instalacji i urządzeń: wodociągowych i kanalizacyjnych, cieplnych, wentylacyjnych i gazowych	**Podpis**

Stadium dokumentacji:	**Branża:**	**Data opracowania:**	**Skala:**	**Numer rysunku:**
Projekt budowlany	Projekt zagospodarowania terenu	11.2019	1:500	2.5.PZT