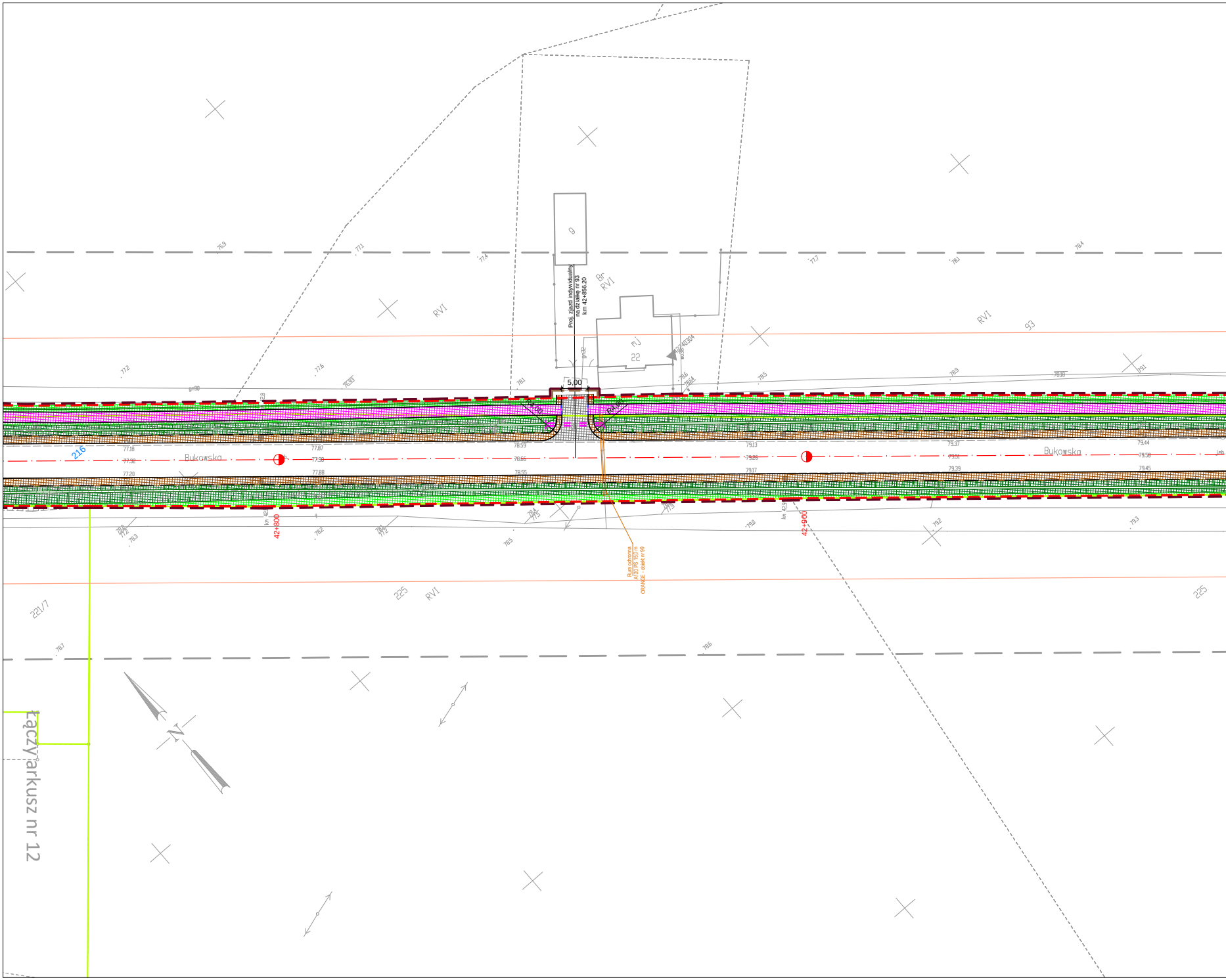
Proj. zjazd indywidualny
na działkę nr 93
km 42+856,20
5,00
R4,00
R4,00
Bukowska
Bukowska
42+800
42+900
216
93
225
225
221/7
RVI
Br
RVI
mj
22
9
Rura ochronna
A120 PS 15,0 m
ORANGE - obiekt nr 99
N
Łączy arkusz nr 12
77,18
77,32
77,20
77,87
77,98
77,88
78,59
78,66
78,55
79,13
79,26
79,17
79,37
79,51
79,39
79,44
79,58
79,45

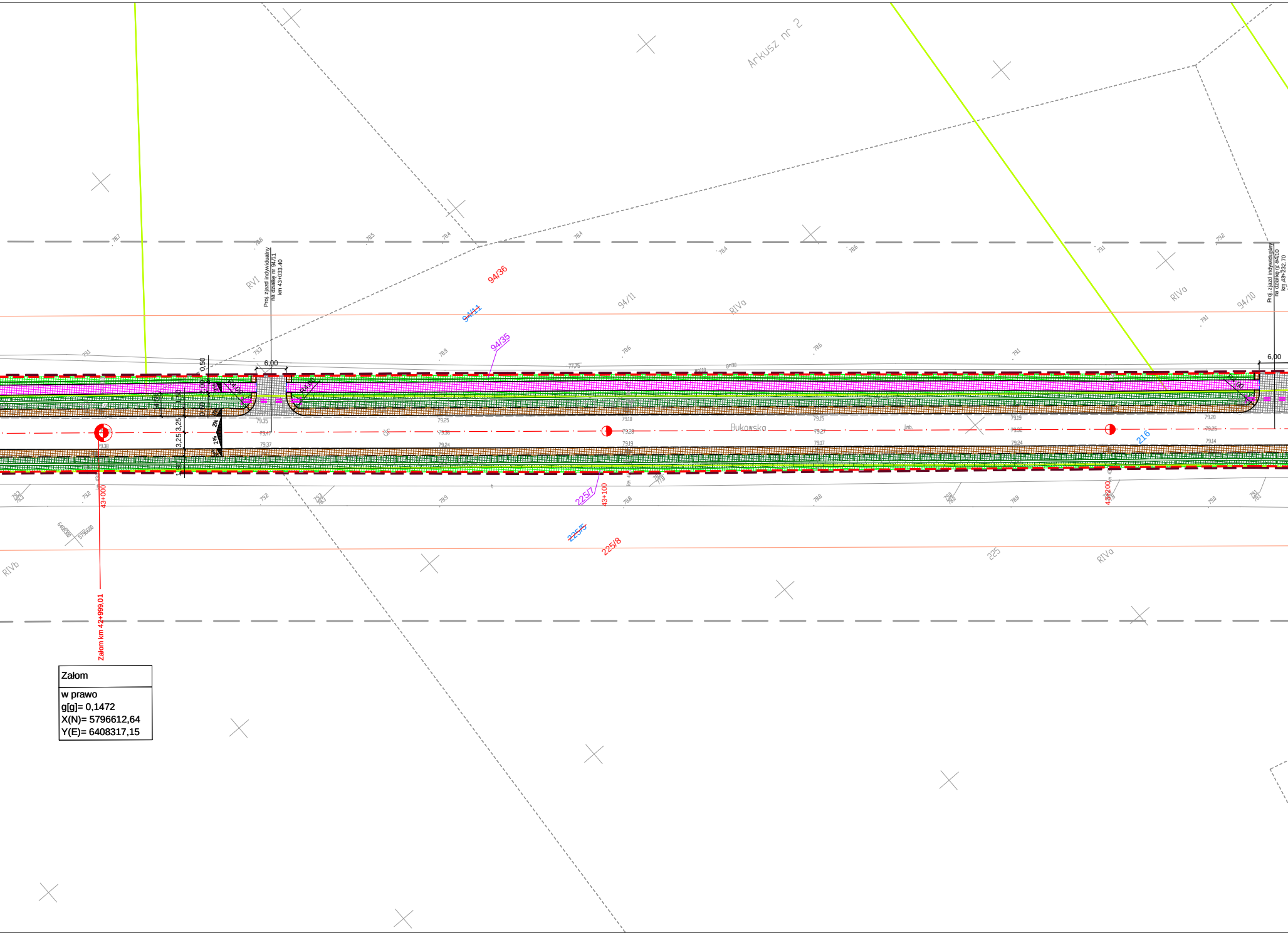
Arkusz nr 2
Proj. zjazd indywidualny
na działkę nr 94/11
km 43+033.40
Proj. zjazd indywidualny
na działkę nr 94/10
km 43+232.70
94/36
94/11
94/35
94/11
94/10
RVI
RIVa
RIVa
RIVb
RIVa
6,00
6,00
0,50
3,25
3,25
2%
2%
Bukowska
216
43+000
43+100
43+200
225/7
225/5
225/8
225
Załom km 42+999,01
Załom
w prawo
g[g]= 0,1472
X(N)= 5796612,64
Y(E)= 6408317,15

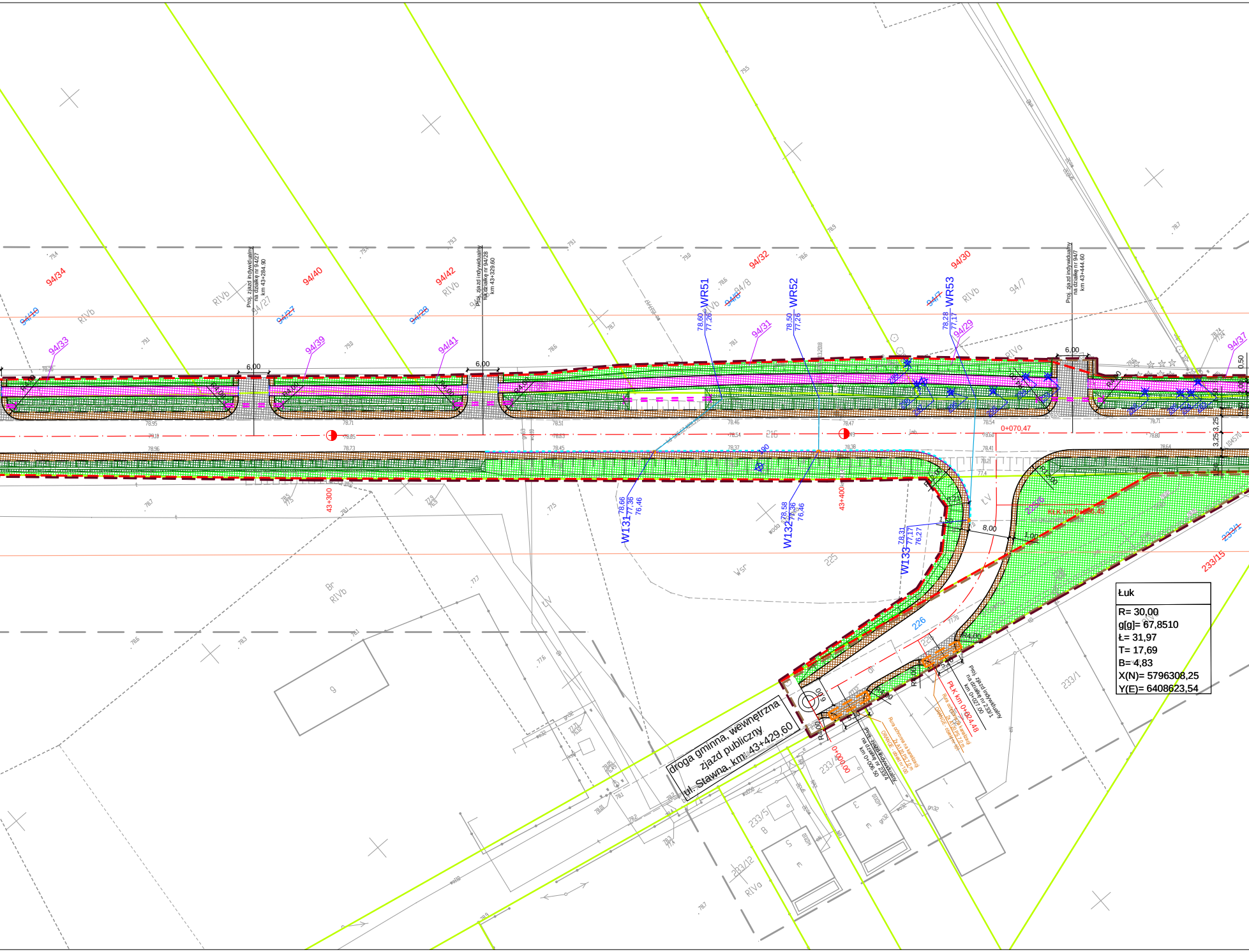
droga gminna, wewnętrzna
zjazd publiczny
ul. Stawna, km 43+429,60
Proj. zjazd indywidualny na działkę nr 94/27 km 43+284.90
Proj. zjazd indywidualny na działkę nr 94/28 km 43+329.60
Proj. zjazd indywidualny na działkę nr 94/7 km 43+444.60
Proj. zjazd indywidualny na działkę nr 233/4 km 0+006.50
Proj. zjazd indywidualny na działkę nr 233/1 km 0+027.00
Rura ochronna na kanalizację 2x A120 PS 7,0 m ORANGE - obiekt nr 100
Rura ochronna na kanalizację 2x A120 PS 7,0 m ORANGE - obiekt nr 101
PŁK km 0+024,48
KŁK km 0+056,45
0+000,00
0+070,47
43+300
43+400
WR51
78,60
77,26
WR52
78,50
77,26
WR53
78,28
77,17
W131
78,66
77,36
76,46
W132
78,58
77,36
76,46
W133
78,31
77,17
76,27
94/34
94/40
94/42
94/32
94/30
94/33
94/39
94/41
94/31
94/29
94/37
94/19
94/27
94/28
94/8
94/7
225/6
233/1
233/15
233/4
233/5
233/12
226
225
216
RIVb
RIVa
Wsr
LV
6,00
8,00
1,00
1,50
5,30
5,20
R4,00
R12,00
Łuk
R= 30,00
g[g]= 67,8510
Ł= 31,97
T= 17,69
B= 4,83
X(N)= 5796308,25
Y(E)= 6408623,54

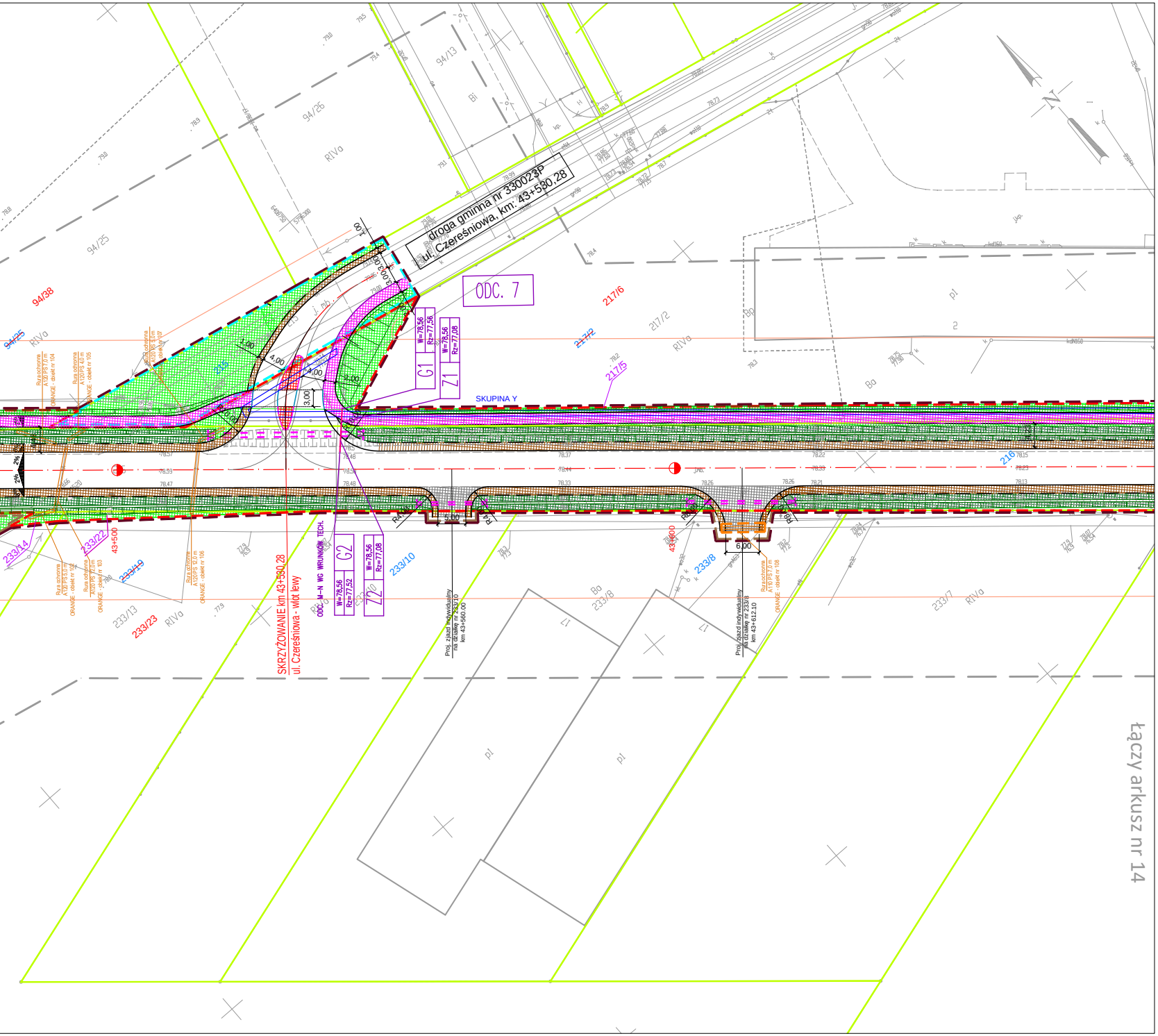
droga gminna nr 330023P
ul. Czereśniowa, km: 43+580,28
ODC. 7
SKUPINA Y
SKRZYŻOWANIE km 43+580,28
ul. Czereśniowa - wlot lewy
ODC. M-N WG WRUNKÓW TECH.
G1
Z1
G2
Z2
W=78,56
Rz=77,56
Rz=77,08
Rz=77,52
Proj. zjazd indywidualny na działkę nr 233/10 km 43+560.00
Proj. zjazd indywidualny na działkę nr 233/8 km 43+612.10
Rura ochronna A110 PS 7,0 m ORANGE - obiekt nr 108
43+500
43+600
5.00
6.00
R4,00
R8,00
1.00
4.00
2.00
3.00
94/38
94/25
94/26
94/13
217/6
217/2
217/5
216
233/22
233/14
233/19
233/13
233/23
233/10
233/8
233/7
RIVa
Bi
Ba
pl
łączy arkusz nr 14

MAPA DO CELÓW PROJEKTOWYCH
DW 306: BUK – STĘSZEW

Oznaczenie kancelaryjne zgłoszenia pracy geodezyjnej		*GKG.GZ.4071.7674.2019*
Nazwa miejscowości		*WIELKA WIEŚ*
Jednostka ewidencyjna	identyfikator - nazwa	*302114_5 – STĘSZEW*
Obręb ewidencyjny	identyfikator - nazwa	*0005 – KRĄPLEWO*
Skala mapy / Godło mapy		*1 : 500 /* *6.175.09.18.2.1; 6.175.09.18.2.3; 6.175.09.18.2.4; 6.175.09.18.4.2; 6.175.09.18.4.4; 6.175.09.19.3.3*
Nazwa układu współrzędnych	prostokątnych płaskich	*2000/6*
	układu wysokości	*PL-KRON86-NH*
Oznaczenie granic obszaru, który był przedmiotem aktualizacji		— — — —
Informacje o służebnościach gruntowych mających wpływ na zagospodarowanie gruntów , zlokalizowanych w granicach projektowanej inwestycji *)		*Mapa do celów projektowych została wykonana bez ustalenia służebności gruntowych ujawnionych w Księgach Wieczystych*
Data opracowania mapy		*26.08.2019 r.*

GEOKART GEODEZJA Sp. z o.o.
ul. Ukraińska 11 Zalasewo;
62-020 Swarzędz
nazwa / imię i nazwisko wykonawcy

Bożena Świderska
geodeta uprawniony (nr 9141)
podpis osoby reprezentującej wykonawcę

Robert Świderski
imię i nazwisko geodety uprawnionego, który opracował mapę

mgr inż. Robert Świderski
geodeta uprawniony nr 17139
nr uprawnień i podpis geodety

ARKUSZ 13 (14)

Poświadcza się, że niniejszy dokument został opracowany w wyniku prac geodezyjnych i kartograficznych, których rezultaty zawiera operat techniczny wpisany do ewidencji materiałów państwowego zasobu geodezyjnego i kartograficznego

STAROSTA POZNAŃSKI

P.3021.2019 15381
(Identyfikator ewidencyjny materiału zasobu – operatu technicznego)

16 -11- 2019
(Data wpisania operatu technicznego do ewidencji materiałów zasobu)

Z up. STAROSTY POZNAŃSKIEGO
Krzysztof Sobczak
Kierownik Zespołu Wydawania Dokumentacji Technicznej
Powiatowego Ośrodka Dokumentacji Geodezyjnej i Kartograficznej w Poznaniu
(Imię i nazwisko osoby reprezentującej organ)

Nie wyklucza się w terenie innych nie wykazanych na niniejszej mapie urządzeń podziemnych, które nie były zgłoszone do inwentaryzacji lub o których brak jest informacji w instytucjach branżowych

Legenda

— — —	linia określająca granice terenu niezbędnego dla obiektów budowlanych w tym:
— — — —	linia rozgraniczająca teren drogi wojewódzkiej
— — — —	linia określająca zakres budowy lub przebudowy innych dróg publicznych
— — — —	linia określająca zakres budowy lub przebudowy zjazdów
— — — —	linia określająca zakres budowy lub przebudowy urządzeń wodnych
— — — —	linia określająca zakres budowy lub przebudowy sieci uzbrojenia terenu
— — — —	linia określająca zakres rozbiórki istniejących obiektów budowlanych nieprzewidzianych do dalszego użytkowania
———	istniejące granice działek
2	numer działki przeznaczonej pod inwestycje
~~2~~	numer działki przed podziałem
2/1	numer działki po podziale przeznaczonej pod inwestycje
2/1	numer działki po podziale nieprzeznaczonej pod inwestycje
———	oddziaływanie drogi (8m lub 20m od krawędzi drogi wojewódzkiej i powiatowej 6m lub 15m od krawędzi drogi gminnej) *Zgodnie z art. 43 pkt 1 usatwy z dnia 21 marca 1985 r. "o drogach publicznych" obiekty budowane powinny być usytuowane w odległości co najmniej 8 m od zewnętrznej krawędzi jezdni drogi powiatowej, oraz 6 m od zewnętrznej krawędzi jezdni drogi gminnej w terenie zabudowy lub co najmniej 20 m od zewnętrznej krawędzi jezdni drogi powiatowej, oraz 15 m od zewnętrznej krawędzi jezdni drogi gminnej poza terenem zabudowy.*

BRANŻA DROGOWA

—— · ——	proj. oś
———	proj. krawędź jezdni asfaltowej
– – – – – –	proj. krawędź pobocza
———	proj. krawędź pasa ruchu
———	proj. krawężnik betonowy 20x30 cm
———	proj. krawężnik betonowy 20x30 cm obniżony
— — —	proj. krawężnik betonowy najazdowy 20x22 cm
– – – – – –	proj. opornik betonowy 12x25 cm
— — —	projektowany krawężnik betonowy trapezowy 15-21x30 cm
———	proj. obrzeże betonowe 8x30 cm
———	proj. krawężnik peronowy 20x30 cm wyniesiony 16 cm
·········	proj. ściek z kostki betonowej
———	proj. krawędź ścieżki rowerowej
= = = =	proj. zarurowanie rowu drogowego
▪▪▪▪▪▪	proj. ściek trójkątny
▮	proj. ściek skarpowy
▬	proj. płytki dla niewidomych
▭	miejsce utwardzone pod wiatę przystankową
☒	rozbiórka istniejących obiektów budowlanych
▭	proj. nawierzchnia asfaltowa
▩	proj. pobocze gruntowe - nawierzchnia z jasnego kruszywa
▩	proj. chodnik - nawierzchnia z kostki betonowej
▩	proj. ścieżka rowerowa - nawierzchnia z kostki betonowej
▩	proj. ścieżka rowerowa - nawierzchnia bitumiczna
▩	proj. zatoka autobusowa - nawierzchnia z kostki betonowej
▩	proj. zjazdy - nawierzchnia z kostki betonowej
▩	proj. zjazdy - nawierzchnia asfaltowa
▩	proj. wyspa wyniesiona - nawierzchnia z kostki betonowej
▩	proj. rowy odwadniające
▤	proj. umocnienie skarp rowu o pochyleniu 1:1 płytą ażurową z wypełnieniem humusem
▨	konserwacja rowu melioracyjnego
▩	proj. zieleń (humus z obsianiem mieszanką traw)

BRANŻA SANITARNA

—○—	proj. kolektor kanalizacji deszczowej
———	proj. przykanalik
●	proj. wpust uliczny jezdniowy
●	proj. wpust uliczny krawężnikowo-jezdniowy

BRANŻA ELEKTROENERGETYCZNA

SZS-02 ZA2 ○	proj. Znak Aktywny SZS-02 oznacza, że znak będzie zasilany z szafki SZS o numerze 02, ZA2 oznacza numerację znaków aktywnych
▭	złącze elektroenergetyczne/szafka oświetleniowa/ szafka sterownicza
✕	demontaż kabla/słupa
☼	latarnia oświetleniowa
∘	słup oświetleniowy
═○	rura osłonowa
—	kabel elektroenergetyczny niskiego napięcia
◇	mufa kablowa
○–▭	projektowany słup oświetleniowy łamany h=3m z oprawą oświetleniową
— —	przełożenie kabla przyłączeniowego

BRANŻA TELEKOMUNIKACYJNA

SKO-2 ▭– – – –	projektowany kanał technologiczny
▭	projektowana rura osłonowa
– – – – –	projektowany kabel teletechniczny

BRANŻA ZIELEŃ

⊕	drzewo przeznaczone do wycinki
✹	proponowana lokalizacja nasadzeń
⬠	skupiny drzew przeznaczone do wycinki

BRANŻA GAZOWA

———	sieć gazowa objęta przebudową
× × ×	likwidacja istniejącej sieci gazowej

INWESTOR	WYKONAWCA			
Wielkopolski Zarząd Dróg Wojewódzkich w Poznaniu ul. Wilczak 51 61 - 623 Poznań	AC DROGA ADAM CHMIELEWSKI ul. rtm. Witolda Pileckiego 16/25, 62-400 Słupca tel. +48 63 241 01 74 e-mail: biuro@acdroga.pl	Pracownia Projektowa DROG-CAD os.Lotnictwa Polskiego 16a/30, 60-406 Poznań tel. +48 613 070 170 e-mail: biuro@drogcad.pl		
Nazwa inwestycji	"Rozbudowa drogi wojewódzkiej nr 306 na odcinku od m. Buk od skrzyżowania z nowym przebiegiem S-5. Odcinek II od granicy gmin Buk i Stęszew do nowego przebiegu S-5".			
Tytuł rysunku	Projekt zagospodarowania terenu			
Główny Projektant	inż. Adam CHMIELEWSKI	WKP/0231/POOD/06 uprawnienia budowlane do projektowania bez ograniczeń w specjalności drogowej	**Podpis**	
Projektant branży drogowej	mgr inż. Maciej NOWAK	WKP/0089/POOD/08 uprawnienia budowlane do projektowania bez ograniczeń w specjalności drogowej	**Podpis**	
Sprawdzający branży drogowej	mgr inż. Tomasz WITCZAK	WKP/0095/POOD/12 uprawnienia budowlane do projektowania bez ograniczeń w specjalności drogowej	**Podpis**	
Projektant branży obiekty inżynierskie	mgr inż. Bartosz TOMCZAK	WKP/0265/POOM/08 uprawnienia budowlane do projektowania bez ograniczeń w specjalności mostowej	**Podpis**	
Sprawdzający branży obiekty inżynierskie	mgr inż. Maciej NOWAK	WKP/0089/POOD/08 uprawnienia budowlane do projektowania bez ograniczeń w specjalności drogowej	**Podpis**	
Projektant branży sanitarnej	mgr inż. Jerzy KACZKOWSKI	142/PW/93 do projektowania w specjalności instalacyjno – inżynieryjnej w zakresie sieci i instalacji wodociągowych, kanalizacyjnych, cieplnych i wentylacyjno - klimatyzacyjnych	**Podpis**	
Sprawdzający branży sanitarnej	mgr inż. Zbigniew KACZKOWSKI	WKP/0196/PWOS/15 do projektowania i do kierowania robotami budowlanymi bez ograniczeń w specjalności instalacyjnej w zakresie sieci, instalacji i urządzeń cieplnych, wentylacyjnych, gazowych, wodociągowych i kanalizacyjnych	**Podpis**	
Projektant branży elektroenergetycznej	mgr inż. Tomasz MALECHA	WKP/0287/PWOE/06 do projektowania i do kierowania robotami budowlanymi bez ograniczeń w specjalności instalacyjnej w zakresie sieci, instalacji i urządzeń elektrycznych i elektroenergetycznych	**Podpis**	
Sprawdzający branży elektroenergetycznej	mgr inż. Eugeniusz KÓSKA	108/77/Pw do projektowania i do kierowania robotami budowlanymi bez ograniczeń w specjalności instalacyjno – inżynieryjnej w zakresie instalacji elektrycznych, sieci i urządzeń teleelektrycznych	**Podpis**	
Projektant branży telekomunikacyjnej	mgr inż. Tomasz MARCHEWKA	DTT-TU/02289/02/U do projektowania w specjalnościach instalacyjnych w telekomunikacji przewodowej wraz z infrastrukturą towarzyszącą w zakresie linii, instalacji i urządzeń liniowych oraz stacyjnych	**Podpis**	
Sprawdzający branży telekomunikacyjnej	mgr inż. Przemysław GŁOWIŃSKI	1254/98/U do projektowania i kierowania robotami budowlanymi w specjalnościach instalacyjnych w telekomunikacji przewodowej wraz z infrastrukturą towarzyszącą bez ograniczeń	**Podpis**	
Projektant branży gazowej	inż. Agnieszka RAK	SKL/1159/PWOS/06 do projektowania i kierowania robotami budowlanymi bez ograniczeń w specjalności instalacyjnej w zakresie sieci, instalacji i urządzeń cieplnych, wentylacyjnych, gazowych, wodociągowych i kanalizacyjnych	**Podpis**	
Sprawdzający branży gazowej	mgr inż. Agnieszka BOSACKA	7131-7132/137/PW/2002 do kierowania robotami budowlanymi i projektowania bez ograniczeń w specjalności instalacyjnej w zakresie sieci, instalacji i urządzeń: wodociągowych i kanalizacyjnych, cieplnych, wentylacyjnych i gazowych	**Podpis**	
Stadium dokumentacji: Projekt budowlany	**Branża:** Projekt zagospodarowania terenu	**Data opracowania:** 11.2019	**Skala:** 1:500	**Numer rysunku:** 2.13.PZT