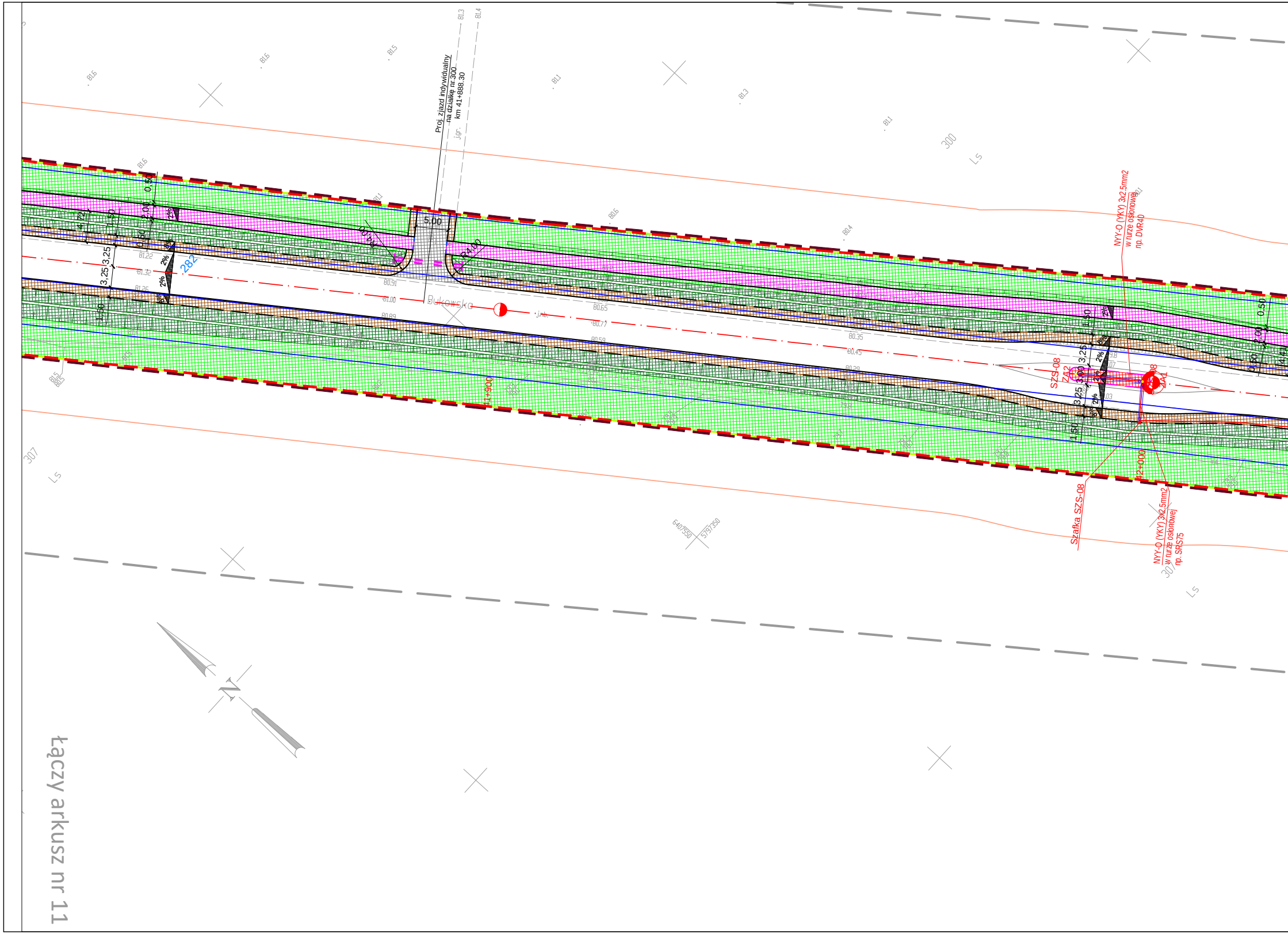
Proj. zjazd indywidualny
na działkę nr 300
km 41+888.30
5.00
R4.00
Bukowska
282
41+900
42+000
SZS-08
ZA2
ZA1
NYY-O (YKY) 3x2.5mm2
w rurze osłonowej
np. DVR40
Szafka SZS-08
NYY-O (YKY) 3x2.5mm2
w rurze osłonowej
np. SRS75
3,25
3,25
1,50
2,00
0,50
3,00
2%
8%
300
307
Ls
N
łączy arkusz nr 11

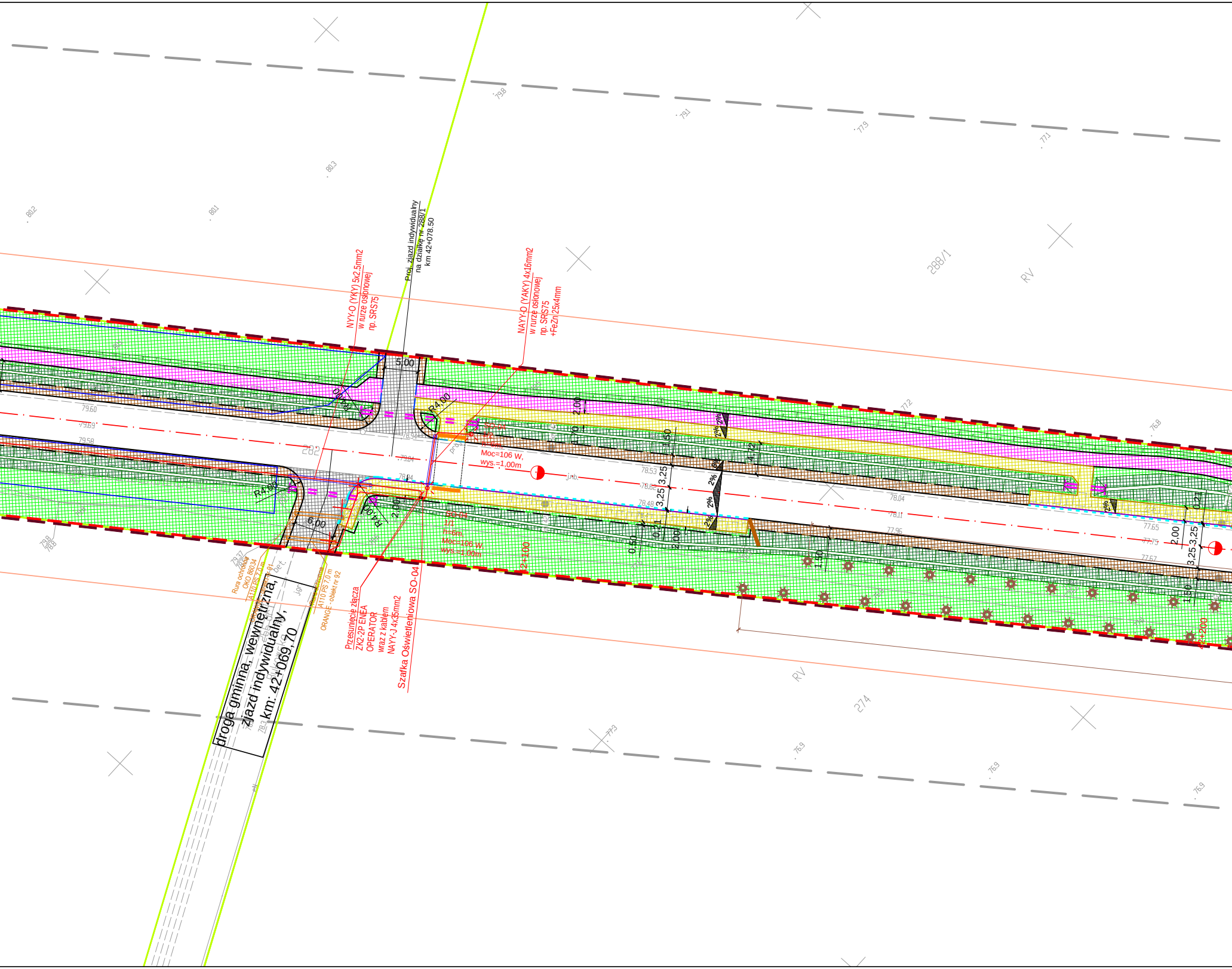
Proj. zjazd indywidualny
na działkę nr 288/1
km 42+078.50
NYY-O (YKY) 5x2.5mm2
w rurze osłonowej
np. SRS75
NAYY-O (YAKY) 4x16mm2
w rurze osłonowej
np. SRS75
+FeZn 25x4mm
5,00
6,00
R4,00
R4,00
R4,00
R4,00
2,00
2,00
2,00
2,00
3,25
3,25
4,72
1,50
1,50
1,50
0,50
0,21
0,21
2%
8%
SO-04
1/2
h=6m,
Moc=106 W,
wys.=1,00m
SO-04
1/1
h=6m,
Moc=106 W,
wys.=1,00m
42+100
42+200
Przesunięcie złącza
ZK2-2P ENEA
OPERATOR
wraz z kablem
NAYY-J 4x35mm2
Szafka Oświetleniowa SO-04
Rura ochronna
OKO 86034
A110 PS 7,0 m
ORANGE - obiekt nr 91
Rura ochronna
A110 PS 7,0 m
ORANGE - obiekt nr 92
droga gminna, wewnętrzna,
zjazd indywidualny,
km: 42+069,70
288/1
274
282
RV
RV
bet.
j.gr.
79,37
78,94
79,04
78,94
78,53
78,49
78,04
77,95
77,65
77,67
79,60
79,69
79,58
80,2
80,1
80,3
79,8
79,1
77,9
77,1
76,8
77,2
77,3
76,9
76,9
76,9
78,3

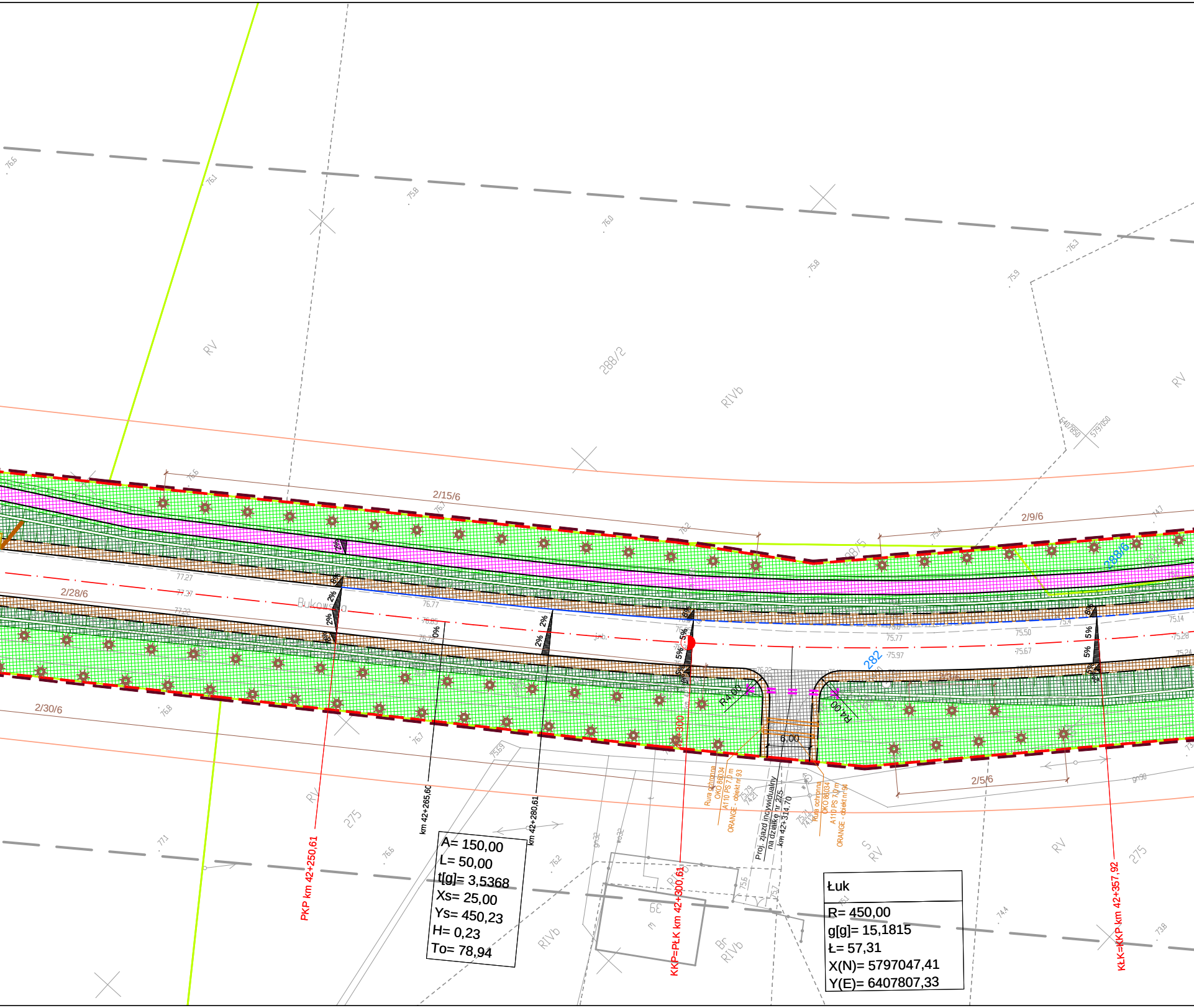

PKP km 42+250,61
km 42+265,60
km 42+280,61
KKP=PŁK km 42+300,61
42+300
KŁK=KKP km 42+357,92
Proj. zjazd indywidualny
na działkę nr 275
km 42+314,70
Rura ochronna
OKO 86034
A110 PS 7,0 m
ORANGE - obiekt nr 93
Rura ochronna
OKO 86034
A110 PS 7,0 m
ORANGE - obiekt nr 94
R4,00
R4,00
6,00
282
288/6
288/5
288/2
2/15/6
2/9/6
2/28/6
2/30/6
2/5/6
275
Bukowska
RV
RIVb
RV
S
Br
39
2%
5%
8%
0%

A= 150,00
L= 50,00
t[g]= 3,5368
Xs= 25,00
Ys= 450,23
H= 0,23
To= 78,94

Łuk

R= 450,00
g[g]= 15,1815
Ł= 57,31
X(N)= 5797047,41
Y(E)= 6407807,33

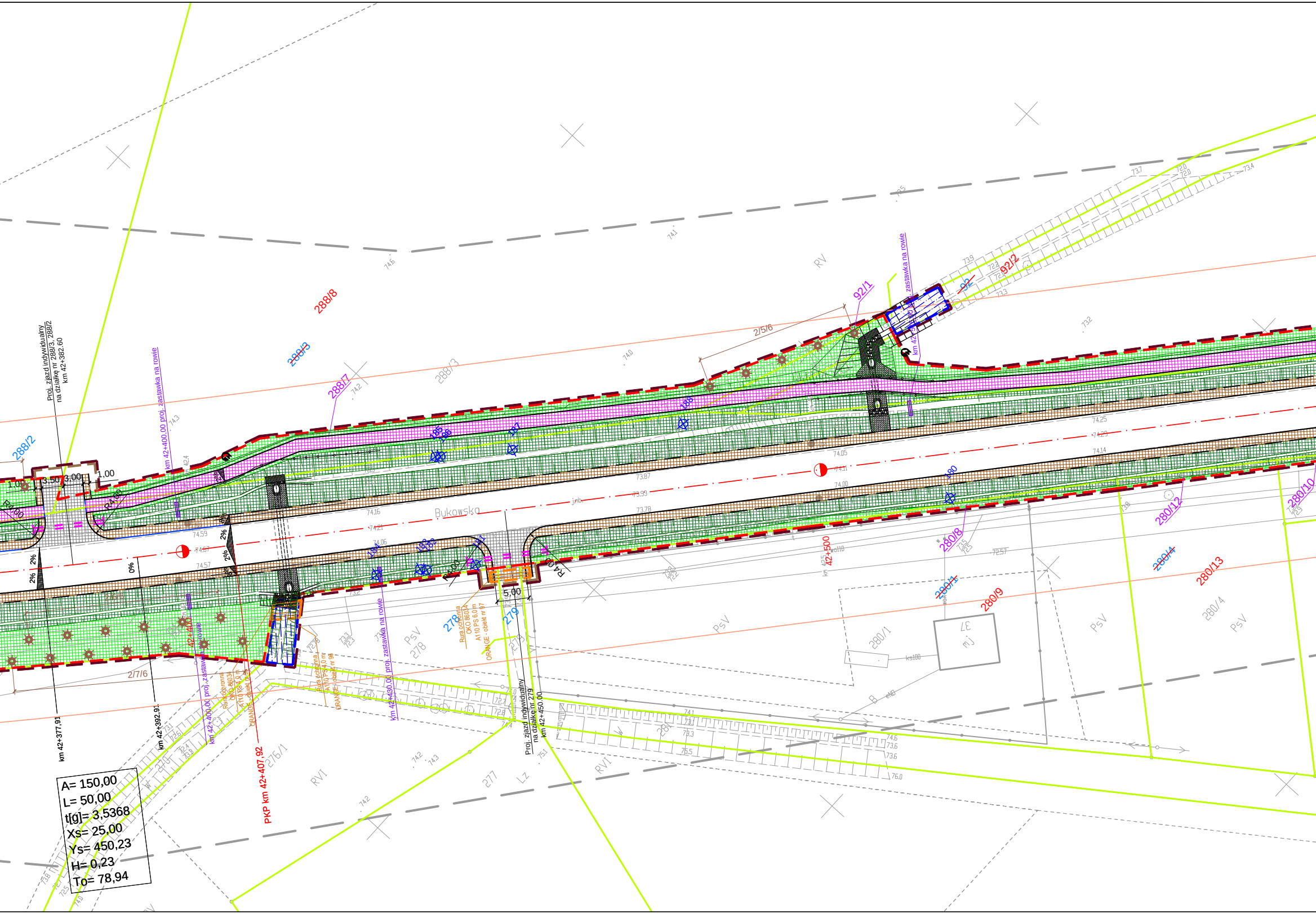

288/8
288/3
288/7
288/2
92/1
92/2
2/5/6
2/7/6
RV
PsV
RVI
Lz
276/1
277
278
279
280/1
280/4
280/8
280/9
280/10
280/12
280/13
Bukowsko
Proj. zjazd indywidualny na działkę nr 288/3, 288/2 km 42+382.60
km 42+400.00 proj. zastawka na rowie
km 42+400,00 proj. zastawka na rowie
km 42+430,00 proj. zastawka na rowie
zastawka na rowie
Proj. zjazd indywidualny na działkę nr 279 km 42+450.00
km 42+377,91
km 42+392,91
PKP km 42+407,92
42+400
42+500
Rura ochronna OKO 8603 A110 PS 6,0 m ORANGE - obiekt nr 97
Rura ochronna OKO 8603 A110 PS 10,0 m ORANGE - obiekt nr 98
R4,00
5,00
1,00
3,50
3,00
2%
0%
185
186
187
188
189
190
184
183
182
181
A= 150,00
L= 50,00
t[g]= 3,5368
Xs= 25,00
Ys= 450,23
H= 0,23
To= 78,94

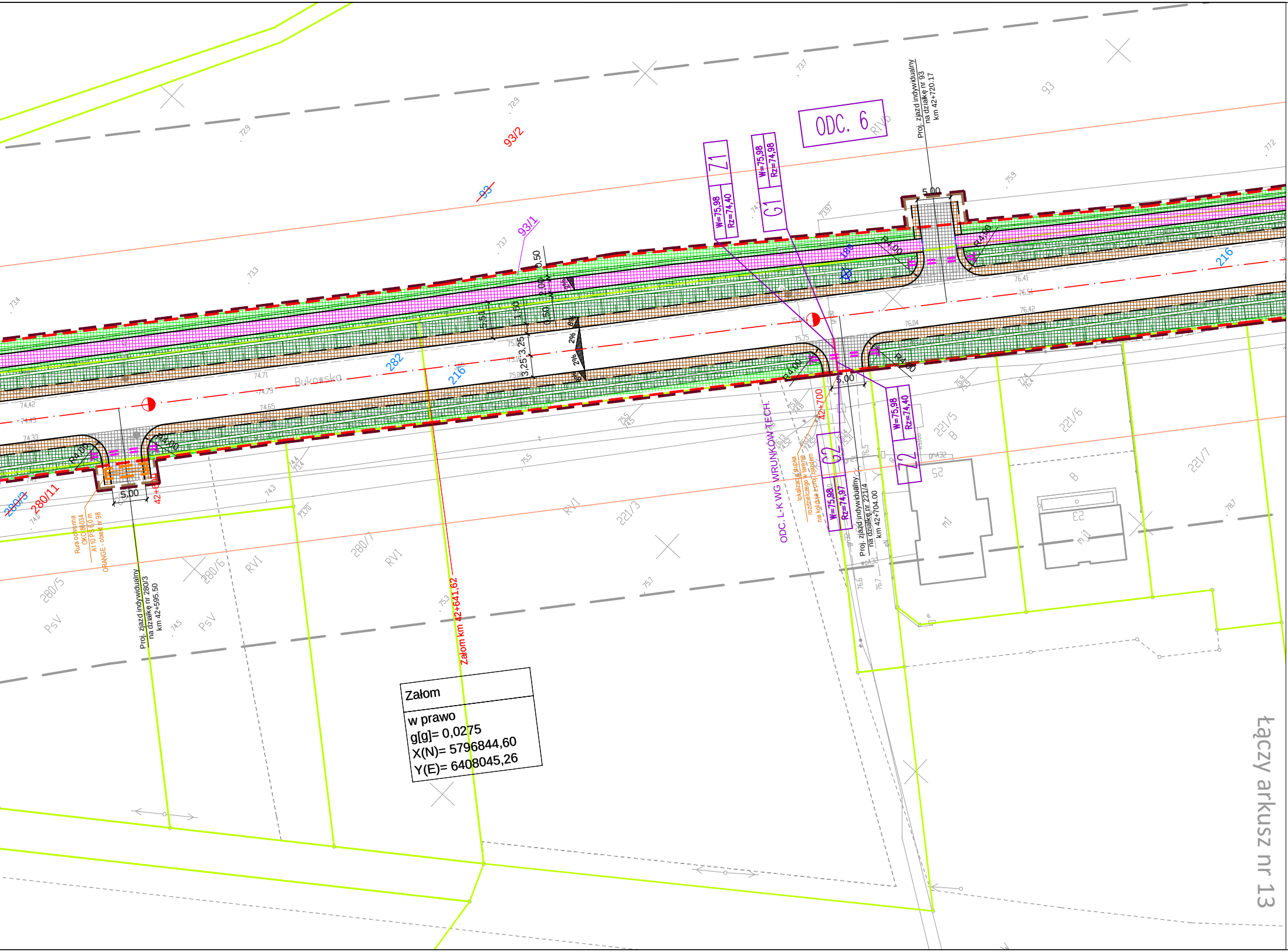
ODC. 6
Z1
W=75,98
Rz=74,40
G1
W=75,98
Rz=74,98
Z2
W=75,98
Rz=74,40
G2
W=75,98
Rz=74,97
Proj. zjazd indywidualny
na działkę nr 93
km 42+720.17
Proj. zjazd indywidualny
na działkę nr 221/4
km 42+704.00
Proj. zjazd indywidualny
na działkę nr 280/3
km 42+595.50
Rura ochronna
OKO 86034
A110 PS 6,0 m
ORANGE - obiekt nr 98
lokalizacja słupka
rozdzielczego w terenie
nie koliduje z proj. zjazdem
ODC. L-K WG WRUNKÓW TECH.
Załom km 42+641,62
42+700
42+600
Bukowska
R4,00
5,00
0,50
2,00
1,50
2,51
3,25
2%
93/2
93
93/1
216
282
189
280/11
280/3
280/5
280/6
280/7
221/3
221/5
221/6
221/7
RIVb
RVI
PsV
B
m1
m11
25
23
gnA32
gn25
woA32
75.75
76.04
76.41
76.42
74.71
74.79
74.65
74.42
74.33

Załom
w prawo
g[g]= 0,0275
X(N)= 5796844,60
Y(E)= 6408045,26

łączy arkusz nr 13

MAPA DO CELÓW PROJEKTOWYCH
DW 306: BUK – STĘSZEW

Oznaczenie kancelaryjne zgłoszenia pracy geodezyjnej		*GKG.GZ.4071.7674.2019*
Nazwa miejscowości		*WIELKA WIEŚ*
Jednostka ewidencyjna	identyfikator - nazwa	*302114_5 – STĘSZEW*
Obręb ewidencyjny	identyfikator - nazwa	*0005 – KRĄPLEWO*
Skala mapy / Godło mapy		*1 : 500 /* *6.175.09.13.3.1; 6.175.09.13.3.2; 6.175.09.13.3.4; 6.175.09.18.1.2; 6.175.09.18.2.1*
Nazwa układu współrzędnych	prostokątnych płaskich	*2000/6*
	układu wysokości	*PL-KRON86-NH*
Oznaczenie granic obszaru, który był przedmiotem aktualizacji		— — — —
Informacje o służebnościach gruntowych mających wpływ na zagospodarowanie gruntów , zlokalizowanych w granicach projektowanej inwestycji *)		*Mapa do celów projektowych została wykonana bez ustalenia służebności gruntowych ujawnionych w Księgach Wieczystych*
Data opracowania mapy		*26.08.2019 r.*

GEOKART GEODEZJA Sp. z o.o.
ul. Ukraińska 11 Zalasewo;
62-020 Swarzędz
nazwa / imię i nazwisko wykonawcy

Bożena Świderska
geodeta uprawniony (nr 9141)
podpis osoby reprezentującej wykonawcę

Robert Świderski
imię i nazwisko geodety uprawnionego, który opracował mapę

inż. Robert Świderski
geodeta uprawniony nr 17139
nr uprawnień i podpis geodety

ARKUSZ 12 (14)

Poświadcza się, że niniejszy dokument został opracowany w wyniku prac geodezyjnych i kartograficznych, których rezultaty zawiera operat techniczny wpisany do ewidencji materiałów państwowego zasobu geodezyjnego i kartograficznego

STAROSTA POZNAŃSKI

P.3021.2019 15381
(Identyfikator ewidencyjny materiału zasobu – operatu technicznego)

16 -11- 2019
(Data wpisania operatu technicznego do ewidencji materiałów zasobu)

Z up. STAROSTY POZNAŃSKIEGO
Krzysztof Sobczak
(Imię i nazwisko osoby reprezentującej organ)
Kierownik Zespołu Weryfikacji Dokumentacji Technicznej
Powiatowego Ośrodka Dokumentacji
Geodezyjnej i Kartograficznej w Poznaniu

Nie wyklucza się w terenie innych nie wykazanych na niniejszej mapie urządzeń podziemnych, które nie były zgłoszone do inwentaryzacji lub o których brak jest informacji w instytucjach branżowych

---

Legenda

— — —	linia określająca granice terenu niezbędnego dla obiektów budowlanych w tym:
— — —	linia rozgraniczająca teren drogi wojewódzkiej
— — —	linia określająca zakres budowy lub przebudowy innych dróg publicznych
— — —	linia określająca zakres budowy lub przebudowy zjazdów
— — —	linia określająca zakres budowy lub przebudowy urządzeń wodnych
— — —	linia określająca zakres budowy lub przebudowy sieci uzbrojenia terenu
— — —	linia określająca zakres rozbiórki istniejących obiektów budowlanych nieprzewidzianych do dalszego użytkowania
——	istniejące granice działek
2	numer działki przeznaczonej pod inwestycje
~~2~~	numer działki przed podziałem
2/1	numer działki po podziale przeznaczonej pod inwestycje
2/1	numer działki po podziale nieprzeznaczonej pod inwestycje
——	oddziaływanie drogi (8m lub 20m od krawędzi drogi wojewódzkiej i powiatowej 6m lub 15m od krawędzi drogi gminnej) *Zgodnie z art. 43 pkt 1 usatwy z dnia 21 marca 1985 r. "o drogach publicznych" obiekty budowane powinny być usytuowane w odległości co najmniej 8 m od zewnętrznej krawędzi jezdni drogi powiatowej, oraz 6 m od zewnętrznej krawędzi jezdni drogi gminnej w terenie zabudowy lub co najmniej 20 m od zewnętrznej krawędzi jezdni drogi powiatowej, oraz 15 m od zewnętrznej krawędzi jezdni drogi gminnej poza terenem zabudowy.*

BRANŻA DROGOWA

—— · ——	proj. oś
——	proj. krawędź jezdni asfaltowej
– – – – – –	proj. krawędź pobocza
——	proj. krawędź pasa ruchu
——	proj. krawężnik betonowy 20x30 cm
——	proj. krawężnik betonowy 20x30 cm obniżony
— — —	proj. krawężnik betonowy najazdowy 20x22 cm
– – – – – –	proj. opornik betonowy 12x25 cm
— — —	projektowany krawężnik betonowy trapezowy 15-21x30 cm
——	proj. obrzeże betonowe 8x30 cm
——	proj. krawężnik peronowy 20x30 cm wyniesiony 16 cm
- - - - - - - -	proj. ściek z kostki betonowej
——	proj. krawędź ścieżki rowerowej
= = = =	proj. zarurowanie rowu drogowego
▮▮▮▮▮▮▮▮	proj. ściek trójkątny
▮	proj. ściek skarpowy
☒	rozbiórka istniejących obiektów budowlanych
——	proj. płytki dla niewidomych

▭	miejsce utwardzone pod wiatę przystankową
▭	proj. nawierzchnia asfaltowa
▨	proj. gruntowe pobocze - nawierzchnia z jasnego kruszywa
▨	proj. chodnik - nawierzchnia z kostki betonowej
▨	proj. ścieżka rowerowa - nawierzchnia z kostki betonowej
▨	proj. ścieżka rowerowa - nawierzchnia bitumiczna
▨	proj. zatoka autobusowa - nawierzchnia z kostki betonowej
▨	proj. zjazdy - nawierzchnia z kostki betonowej
▨	proj. zjazdy - nawierzchnia asfaltowa
▨	proj. wyspa wyniesiona - nawierzchnia z kostki betonowej
▨	proj. rowy odwadniające
▤	proj. umocnienie skarp rowu o pochyleniu 1:1 płytą ażurową z wypełnieniem humusem
▧	konserwacja rowu melioracyjnego
▨	proj. zieleń (humus z obsianiem mieszanką traw)

BRANŻA SANITARNA

——○——	proj. kolektor kanalizacji deszczowej
——	proj. przykanalik
●	proj. wpust uliczny jezdniowy
●	proj. wpust uliczny krawężnikowo-jezdniowy

BRANŻA ELEKTROENERGETYZCZNA

SZS-02 ZA2 ○	proj. Znak Aktywny SZS-02 oznacza, że znak będzie zasilany z szafki SZS o numerze 02, ZA2 oznacza numerację znaków aktywnyc
▭	złącze elektroenergetyczne/szafka oświetleniowa/ szafka s
✕	demontaż kabla/słupa
☼	latarnia oświetleniowa
○	słup oświetleniowy
═○	rura osłonowa
——	kabel elektroenergetyczny niskiego napięcia
◇	mufa kablowa
○–▭	projektowany słup oświetleniowy łamany h=3m z oprawą oświetleniową
— —	przełożenie kabla przyłączeniowego

BRANŻA GAZOWA

——	sieć gazowa objęta przebudową
× × ×	likwidacja istniejącej sieci gazowej

BRANŻA ZIELEŃ

⊕	drzewo przeznaczone do wycinki
✹	proponowana lokalizacja nasadzeń
⬠	skupiny drzew przeznaczone do wycinki

BRANŻA TELEKOMUNIKACYJNA

SKO-2 ☐- - - -	projektowany kanał technologiczny
▭	projektowana rura osłonowa
- - - - -	projektowany kabel teletechniczny

h

sterownicza

INWESTOR	WYKONAWCA
Wielkopolski Zarząd Dróg Wojewódzkich w Poznaniu ul. Wilczak 51 61 - 623 Poznań	ul. rtm. Witolda Pileckiego 16/25, 62-400 Słupca tel. +48 63 241 01 74 e-mail: biuro@acdroga.pl os.Lotnictwa Polskiego 16a/30, 60-406 Poznań tel. +48 613 070 170 e-mail: biuro@drogcad.pl
Nazwa inwestycji	"Rozbudowa drogi wojewódzkiej nr 306 na odcinku od m. Buk od skrzyżowania z nowym przebiegiem S-5. Odcinek II od granicy gmin Buk i Stęszew do nowego przebiegu S-5".
Tytuł rysunku	Projekt zagospodarowania terenu

Główny Projektant	inż. Adam CHMIELEWSKI	WKP/0231/POOD/06 uprawnienia budowlane do projektowania bez ograniczeń w specjalności drogowej	**Podpis**
Projektant branży drogowej	mgr inż. Maciej NOWAK	WKP/0089/POOD/08 uprawnienia budowlane do projektowania bez ograniczeń w specjalności drogowej	**Podpis**
Sprawdzający branży drogowej	mgr inż. Tomasz WITCZAK	WKP/0095/POOD/12 uprawnienia budowlane do projektowania bez ograniczeń w specjalności drogowej	**Podpis**
Projektant branży obiekty inżynierskie	mgr inż. Bartosz TOMCZAK	WKP/0265/POOM/08 uprawnienia budowlane do projektowania bez ograniczeń w specjalności mostowej	**Podpis**
Sprawdzający branży obiekty inżynierskie	mgr inż. Maciej NOWAK	WKP/0089/POOD/08 uprawnienia budowlane do projektowania bez ograniczeń w specjalności drogowej	**Podpis**
Projektant branży sanitarnej	mgr inż. Jerzy KACZKOWSKI	142/PW/93 do projektowania w specjalności instalacyjno – inżynieryjnej w zakresie sieci i instalacji wodociagowych, kanalizacyjnych, cieplnych i wentylacyjno - klimatyzacyjnych	**Podpis**
Sprawdzający branży sanitarnej	mgr inż. Zbigniew KACZKOWSKI	WKP/0196/PWOS/15 do projektowania i do kierowania robotami budowlanymi bez ograniczeń w specjalności instalacyjnej w zakresie sieci, instalacji i urządzeń cieplnych, wentylacyjnych, gazowych, wodociągowych i kanalizacyjnych	**Podpis**
Projektant branży elektroenergetycznej	mgr inż. Tomasz MALECHA	WKP/0287/PWOE/06 do projektowania i do kierowania robotami budowlanymi bez ograniczeń w specjalności instalacyjnej w zakresie sieci, instalacji i urządzeń elektrycznych i elektroenergetycznych	**Podpis**
Sprawdzający branży elektroenergetycznej	mgr inż. Eugeniusz KÓSKA	108/77/Pw do projektowania i do kierowania robotami budowlanymi bez ograniczeń w specjalności instalacyjno – inżynieryjnej w zakresie instalacji elektrycznych, sieci i urządzeń teleelektrycznych	**Podpis**
Projektant branży telekomunikacyjnej	mgr inż. Tomasz MARCHEWKA	DTT-TU/02289/02/U do projektowania w specjalnościach instalacyjnych w telekomunikacji przewodowej wraz z infrastrukturą towarzyszącą w zakresie linii, instalacji i urządzeń liniowych oraz stacyjnych	**Podpis**
Sprawdzający branży telekomunikacyjnej	mgr inż. Przemysław GŁOWIŃSKI	1254/98/U do projektowania i kierowania robotami budowlanymi w specjalnościach instalacyjnych w telekomunikacji przewodowej wraz z infrastrukturą towarzyszącą bez ograniczeń	**Podpis**
Projektant branży gazowej	inż. Agnieszka RAK	SKL/1159/PWOS/06 do projektowania i kierowania robotami budowlanymi bez ograniczeń w specjalności instalacyjnej w zakresie sieci, instalacji i urządzeń cieplnych, wentylacyjnych, gazowych, wodociągowych i kanalizacyjnych	
Sprawdzający branży gazowej	mgr inż. Agnieszka BOSACKA	7131-7132/137/PW/2002 do kierowania robotami budowlanymi i projektowania bez ograniczeń w specjalności instalacyjnej w zakresie sieci, instalacji i urządzeń: wodociągowych i kanalizacyjnych, cieplnych, wentylacyjnych i gazowych	**Podpis**

Stadium dokumentacji:	**Branża:**	**Data opracowania:**	**Skala:**	**Numer rysunku:**
Projekt budowlany	Projekt zagospodarowania terenu	11.2019	1:500	2.12.PZT