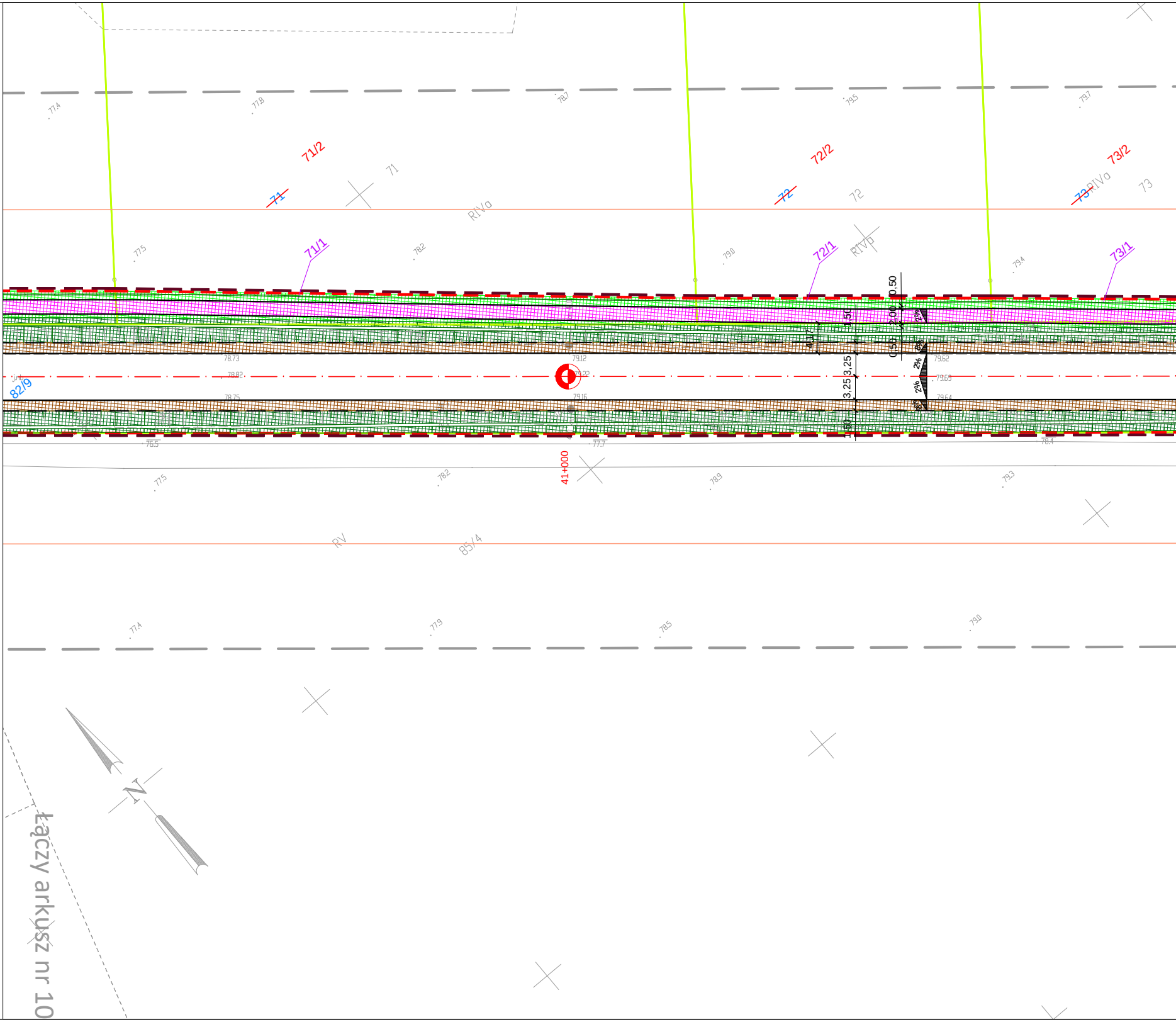
77.4
77.8
78.7
79.5
79.7
71/2
71
71
RIVa
72/2
72
72
73/2
73
73
RIVa
71/1
72/1
RIVb
73/1
77.5
78.2
79.0
79.4
0,50
1,50
2,00
4,17
0,50
2%
8%
3,25
3,25
2%
2%
8%
1,50
78.73
79.12
79.62
78.82
79.22
79.63
82/9
78.75
79.16
79.64
76.5
77.7
78.4
41+000
77.5
78.2
78.9
79.3
RV
85/4
77.4
77.9
78.5
79.0
N
łączy arkusz nr 10

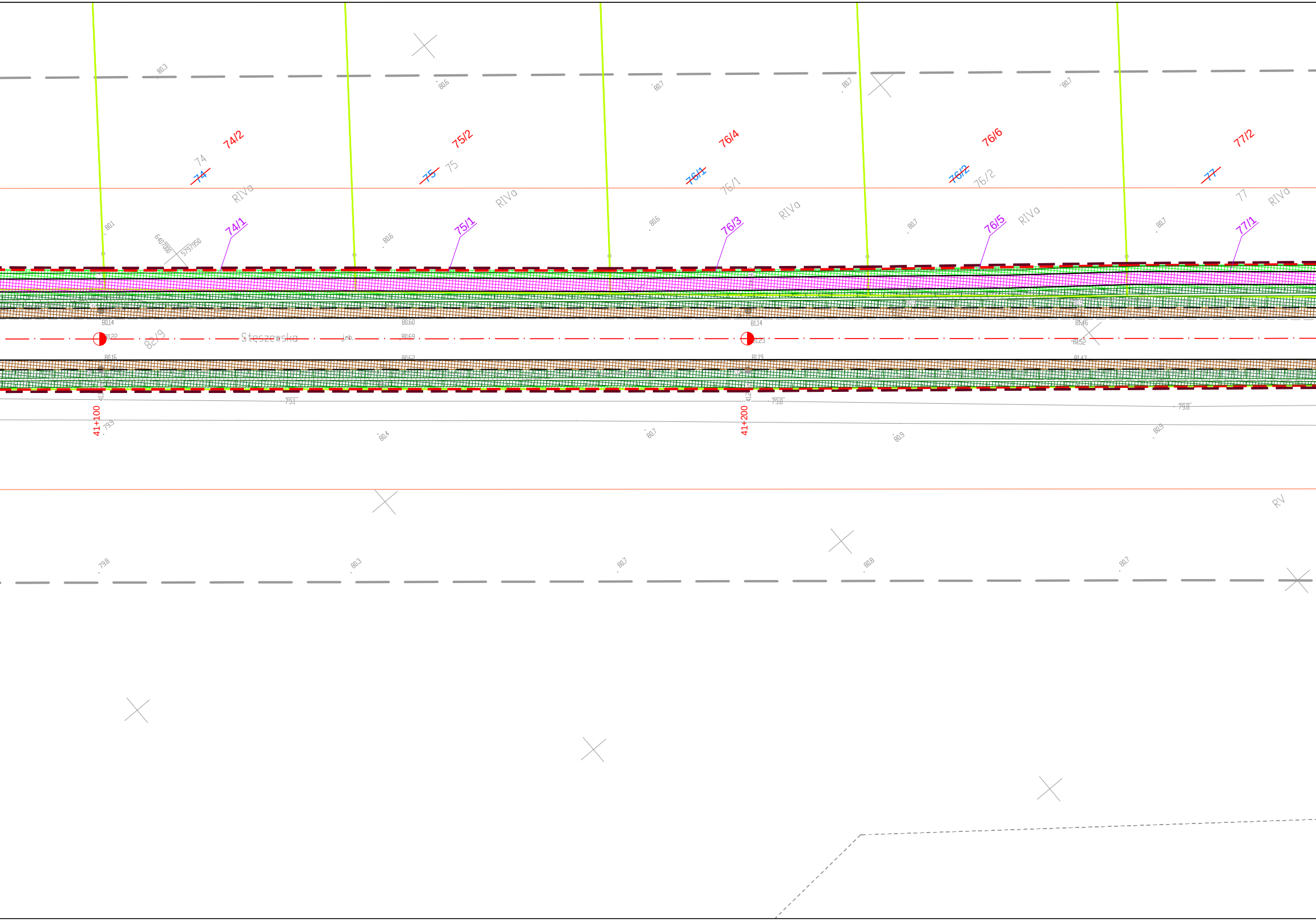

74/2
74
~~74~~
RIVa
74/1
75/2
~~75~~
75
RIVa
75/1
76/4
~~76/1~~
76/1
RIVa
76/3
76/6
~~76/2~~
76/2
RIVa
76/5
77/2
~~77~~
77
RIVa
77/1
8z/9
Stęszewska
41+100
41+200
RV

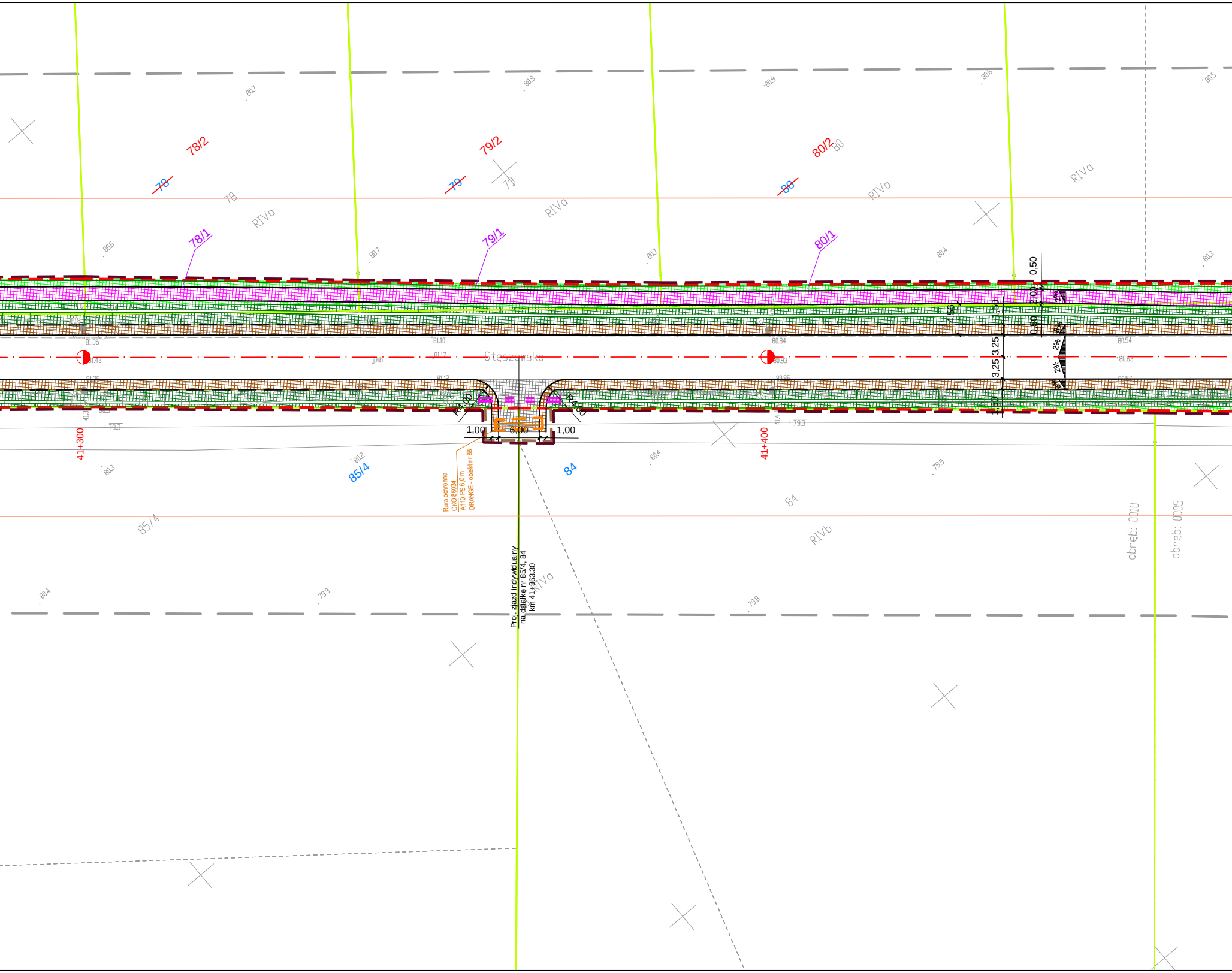

78/2
79/2
80/2
78
79
80
78/1
79/1
80/1
RIVa
RIVb
Steszewska
41+300
41+400
85/4
84
R4,00
R4,00
1,00
6,00
1,00
0,50
2,00
4,50
1,50
0,50
3,25
3,25
1,50
2%
Rura ochronna
OKO 86034
A110 PS 6,0 m
ORANGE - obiekt nr 88
Proj. zjazd indywidualny
na działkę nr 85/4, 84
km 41+363.30
obręb: 0010
obręb: 0005

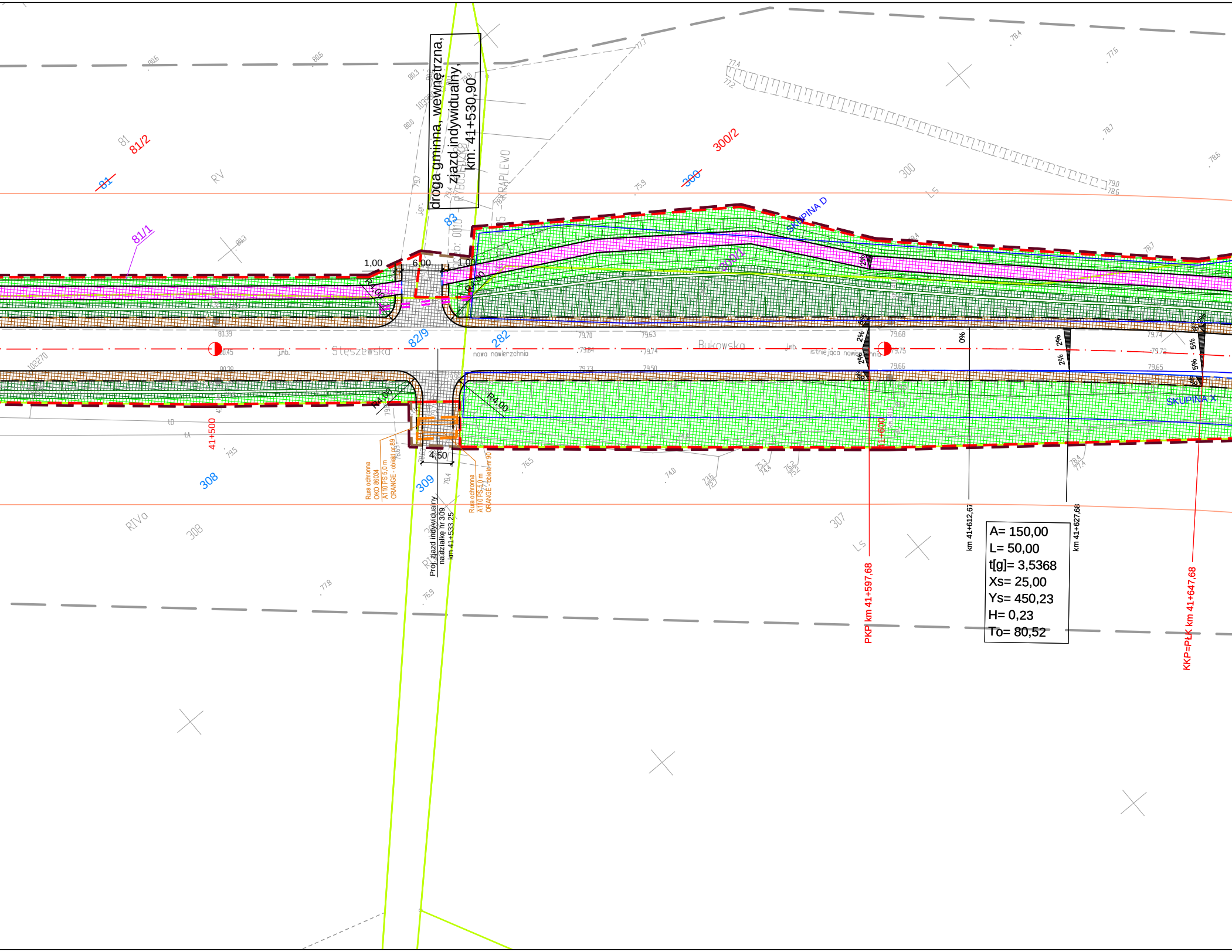

droga gminna, wewnętrzna,
ziazd indywidualny,
km: 41+530,90
81/2
81
81/1
83
300/2
300
300/1
82/9
282
308
309
307
SKUPINA D
SKUPINA X
Stęszewska
Bukowska
nowa nawierzchnia
istniejąca nawierzchnia
1,00
6,00
1,00
R4,00
R4,00
R4,00
R4,00
4,50
2%
0%
5%
41+500
41+600
Rura ochronna
OKO 86034
A110 PS 5,0 m
ORANGE - obiekt nr 89
Rura ochronna
A110 PS 5,0 m
ORANGE - obiekt nr 90
Proj. zjazd indywidualny
na działkę nr 309
km 41+533,25
PKP km 41+597,68
km 41+612,67
km 41+627,68
KKP=PŁK km 41+647,68
A= 150,00
L= 50,00
t[g]= 3,5368
Xs= 25,00
Ys= 450,23
H= 0,23
To= 80,52
RV
RIVa
LS
79,70
79,63
79,68
79,74
79,84
79,74
79,75
79,72
79,73
79,50
79,66
79,65
80,39
80,45
80,38
78,4
76,9

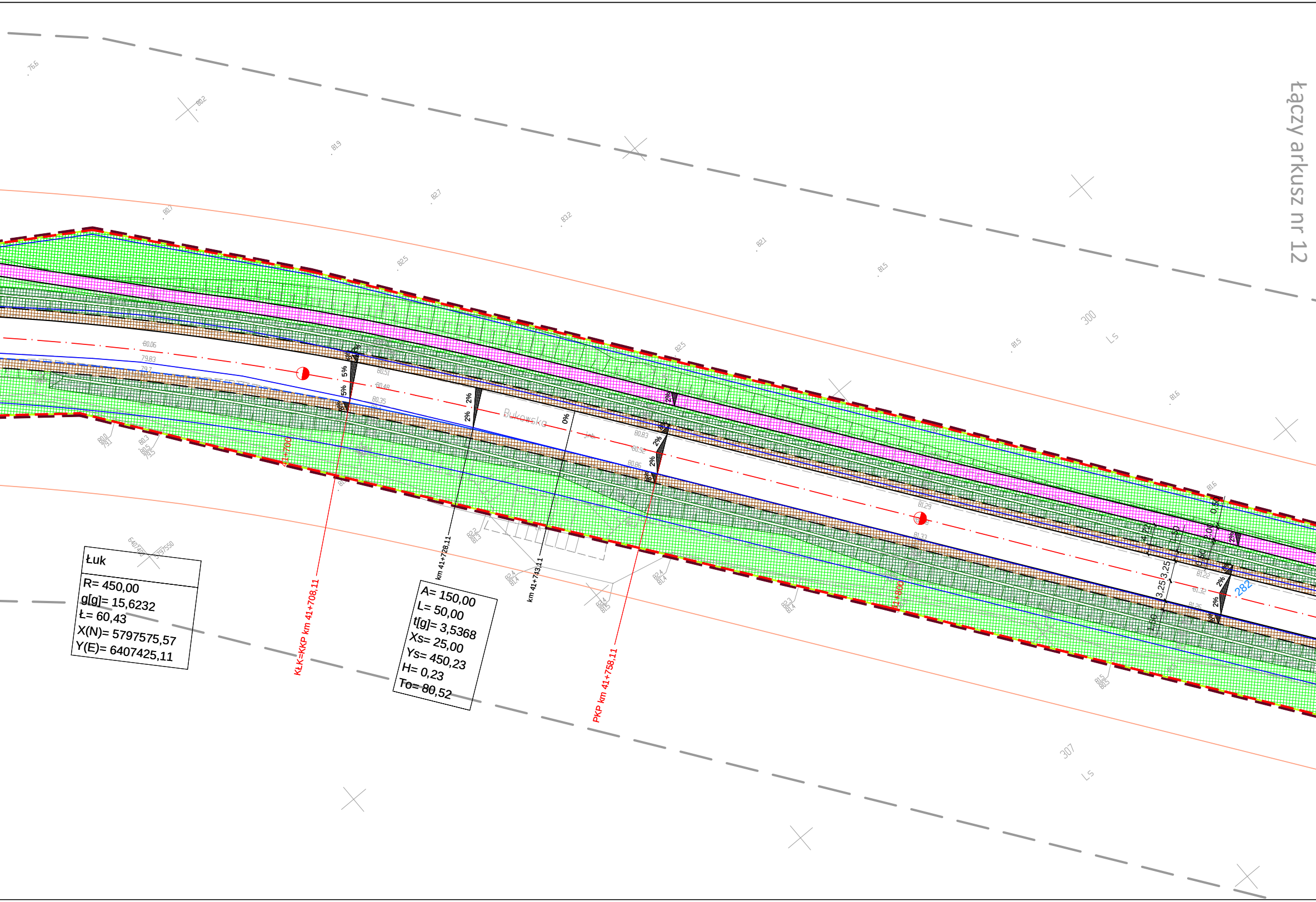
łączy arkusz nr 12
KŁK=KKP km 41+708,11
km 41+728,11
km 41+743,11
PKP km 41+758,11
41+700
41+800
Bukowska
282
300
307
Ls
Ls
5%
2%
0%

Łuk
R= 450,00
g[g]= 15,6232
Ł= 60,43
X(N)= 5797575,57
Y(E)= 6407425,11

A= 150,00
L= 50,00
t[g]= 3,5368
Xs= 25,00
Ys= 450,23
H= 0,23
To= 80,52

MAPA DO CELÓW PROJEKTOWYCH ***DW 306: BUK – STĘSZEW***		
Oznaczenie kancelaryjne zgłoszenia pracy geodezyjnej		***GKG.GZ.4071.7674.2019***
Nazwy miejscowości		***RYBOJEDZKO; WIELKA WIEŚ***
Jednostka ewidencyjna	identyfikator - nazwa	***302114_5 – STĘSZEW***
Obręb ewidencyjny	identyfikator - nazwa	***0010 – RYBOJEDZKO 0005 – KRĄPLEWO***
Skala mapy / Godło mapy		***1 : 500 / 6.175.09.07.4.4; 6.175.09.12.2.2; 6.175.09.12.2.4; 6.175.09.13.1.1; 6.175.09.13.1.3; 6.175.09.13.3.1***
Nazwa układu współrzędnych	prostokątnych płaskich	***2000/6***
	układu wysokości	***PL-KRON86-NH***
Oznaczenie granic obszaru, który był przedmiotem aktualizacji		▬ ▬ ▬ ▬
Informacje o służebnościach gruntowych mających wpływ na zagospodarowanie gruntów , zlokalizowanych w granicach projektowanej inwestycji *)		***Mapa do celów projektowych została wykonana bez ustalenia służebności gruntowych ujawnionych w Księgach Wieczystych***
Data opracowania mapy		***26.08.2019 r.***

GEOKART GEODEZJA Sp. z o.o.
ul. Ukraińska 11 Zalasewo;
62-020 Swarzędz

nazwa / imię i nazwisko wykonawcy

Bożena Świderska
geodeta uprawniony (nr 9141)

podpis osoby reprezentującej wykonawcę

Robert Świderski

imię i nazwisko geodety uprawnionego, który opracował mapę

inż. Robert Świderski
geodeta uprawniony nr 17139

nr uprawnień i podpis geodety

ARKUSZ 11 (14)

Poświadcza się, że niniejszy dokument został opracowany w wyniku prac geodezyjnych i kartograficznych, których rezultaty zawiera operat techniczny wpisany do ewidencji materiałów państwowego zasobu geodezyjnego i kartograficznego

STAROSTA POZNAŃSKI

P.3021.2019 15381
(Identyfikator ewidencyjny materiału zasobu – operatu technicznego)

16 -11- 2019
(Data wpisania operatu technicznego do ewidencji materiałów zasobu)

Z up. STAROSTY POZNAŃSKIEGO
Krzysztof Sobczak
(Imię i nazwisko osoby reprezentującej organ)
Kierownik Zespołu Weryfikacji Dokumentacji Technicznej
Powiatowego Ośrodka Dokumentacji
Geodezyjnej i Kartograficznej w Poznaniu

Nie wyklucza się w terenie innych nie wykazanych na niniejszej mapie urządzeń podziemnych, które nie były zgłoszone do inwentaryzacji lub o których brak jest informacji w instytucjach branżowych

---

Legenda

▬ ▬ ▬	linia określająca granice terenu niezbędnego dla obiektów budowlanych w tym:
▬ ▬ ▬	linia rozgraniczająca teren drogi wojewódzkiej
▬ ▬ ▬	linia określająca zakres budowy lub przebudowy innych dróg publicznych
▬ ▬ ▬	linia określająca zakres budowy lub przebudowy zjazdów
▬ ▬ ▬	linia określająca zakres budowy lub przebudowy urządzeń wodnych
▬ ▬ ▬	linia określająca zakres budowy lub przebudowy sieci uzbrojenia terenu
▬ ▬ ▬	linia określająca zakres rozbiórki istniejących obiektów budowlanych nieprzewidzianych do dalszego użytkowania
—	istniejące granice działek
2	numer działki przeznaczonej pod inwestycje
~~2~~	numer działki przed podziałem
2/1	numer działki po podziale przeznaczonej pod inwestycje
2/1	numer działki po podziale nieprzeznaczonej pod inwestycje
—	oddziaływanie drogi (8m lub 20m od krawędzi drogi wojewódzkiej i powiatowej 6m lub 15m od krawędzi drogi gminnej) *Zgodnie z art. 43 pkt 1 usatwy z dnia 21 marca 1985 r. "o drogach publicznych" obiekty budowane powinny być usytuowane w odległości co najmniej 8 m od zewnętrznej krawędzi jezdni drogi powiatowej, oraz 6 m od zewnętrznej krawędzi jezdni drogi gminnej w terenie zabudowy lub co najmniej 20 m od zewnętrznej krawędzi jezdni drogi powiatowej, oraz 15 m od zewnętrznej krawędzi jezdni drogi gminnej poza terenem zabudowy.*

BRANŻA DROGOWA

— · —	proj. oś
—	proj. krawędź jezdni asfaltowej
– – – – – –	proj. krawędź pobocza
—	proj. krawędź pasa ruchu
—	proj. krawężnik betonowy 20x30 cm
—	proj. krawężnik betonowy 20x30 cm obniżony
— — —	proj. krawężnik betonowy najazdowy 20x22 cm
– – – – – –	proj. opornik betonowy 12x25 cm
— — —	projektowany krawężnik betonowy trapezowy 15-21x30 cm
—	proj. obrzeże betonowe 8x30 cm
—	proj. krawężnik peronowy 20x30 cm wyniesiony 16 cm
- - - - - - - - -	proj. ściek z kostki betonowej
—	proj. krawędź ścieżki rowerowej
= = = =	proj. zarurowanie rowu drogowego
▮▮▮▮▮▮▮▮▮▮	proj. ściek trójkątny
▮	proj. ściek skarpowy
☒	rozbiórka istniejących obiektów budowlanych
▬	proj. płytki dla niewidomych

▭	miejsce utwardzone pod wiatę przystankową
▭	proj. nawierzchnia asfaltowa
▨	proj. gruntowe pobocze - nawierzchnia z jasnego kruszywa
▨	proj. chodnik - nawierzchnia z kostki betonowej
▨	proj. ścieżka rowerowa - nawierzchnia z kostki betonowej
▨	proj. ścieżka rowerowa - nawierzchnia bitumiczna
▨	proj. zatoka autobusowa - nawierzchnia z kostki betonowej
▨	proj. zjazdy - nawierzchnia z kostki betonowej
▨	proj. zjazdy - nawierzchnia asfaltowa
▨	proj. wyspa wyniesiona - nawierzchnia z kostki betonowej
▨	proj. rowy odwadniające
▤	proj. umocnienie skarp rowu o pochyleniu 1:1 płytą ażurową z wypełnieniem humusem
▨	konserwacja rowu melioracyjnego
▨	proj. zieleń (humus z obsianiem mieszanką traw)

BRANŻA SANITARNA

—○—	proj. kolektor kanalizacji deszczowej
—	proj. przykanalik
●	proj. wpust uliczny jezdniowy
●	proj. wpust uliczny krawężnikowo-jezdniowy

BRANŻA ELEKTROENERGETYCZNA

SZS-02 ZA2 ○	proj. Znak Aktywny SZS-02 oznacza, że znak będzie zasilany z szafki SZS o numerze 02, ZA2 oznacza numerację znaków aktywnych
▭	złącze elektroenergetyczne/szafka oświetleniowa/ szafka ster
✕	demontaż kabla/słupa
☼	latarnia oświetleniowa
○	słup oświetleniowy
⊂⊃	rura osłonowa
—	kabel elektroenergetyczny niskiego napięcia
◇	mufa kablowa
○–▭	projektowany słup oświetleniowy łamany h=3m z oprawą oświetleniową
— —	przełożenie kabla przyłączeniowego

BRANŻA GAZOWA

—	sieć gazowa objęta przebudową
× × ×	likwidacja istniejącej sieci gazowej

BRANŻA ZIELEŃ

⊕	drzewo przeznaczone do wycinki
✹	proponowana lokalizacja nasadzeń
⬠	skupiny drzew przeznaczone do wycinki

BRANŻA TELEKOMUNIKACYJNA

SKO-2 ─ ─ ─ projektowany kanał technologiczny

═══ projektowana rura osłonowa

─ ─ ─ ─ ─ projektowany kabel teletechniczny

rownicza

<table>
<tr><th>INWESTOR</th><th colspan="4">WYKONAWCA</th></tr>
<tr><td>Wielkopolski Zarząd Dróg Wojewódzkich w Poznaniu
ul. Wilczak 51
61 - 623 Poznań</td><td colspan="4">A-C DROGA ADAM CHMIELEWSKI
ul. rtm. Witolda Pileckiego 16/25, 62-400 Słupca
tel. +48 63 241 01 74
e-mail: biuro@acdroga.pl
Pracownia Projektowa DROG-CAD
os.Lotnictwa Polskiego 16a/30, 60-406 Poznań
tel. +48 613 070 170
e-mail: biuro@drogcad.pl</td></tr>
<tr><td>Nazwa inwestycji</td><td colspan="4">"Rozbudowa drogi wojewódzkiej nr 306
na odcinku od m. Buk od skrzyżowania z nowym przebiegiem S-5.
Odcinek II od granicy gmin Buk i Stęszew do nowego przebiegu S-5".</td></tr>
<tr><td>Tytuł rysunku</td><td colspan="4">Projekt zagospodarowania terenu</td></tr>
<tr><td>Główny Projektant</td><td>inż. Adam CHMIELEWSKI</td><td>WKP/0231/POOD/06
uprawnienia budowlane do projektowania bez ograniczeń w specjalności drogowej</td><td colspan="2">Podpis</td></tr>
<tr><td>Projektant branży drogowej</td><td>mgr inż. Maciej NOWAK</td><td>WKP/0089/POOD/08
uprawnienia budowlane do projektowania bez ograniczeń w specjalności drogowej</td><td colspan="2">Podpis</td></tr>
<tr><td>Sprawdzający branży drogowej</td><td>mgr inż. Tomasz WITCZAK</td><td>WKP/0095/POOD/12
uprawnienia budowlane do projektowania bez ograniczeń w specjalności drogowej</td><td colspan="2">Podpis</td></tr>
<tr><td>Projektant branży obiekty inżynierskie</td><td>mgr inż. Bartosz TOMCZAK</td><td>WKP/0265/POOM/08
uprawnienia budowlane do projektowania bez ograniczeń w specjalności mostowej</td><td colspan="2">Podpis</td></tr>
<tr><td>Sprawdzający branży obiekty inżynierskie</td><td>mgr inż. Maciej NOWAK</td><td>WKP/0089/POOD/08
uprawnienia budowlane do projektowania bez ograniczeń w specjalności drogowej</td><td colspan="2">Podpis</td></tr>
<tr><td>Projektant branży sanitarnej</td><td>mgr inż. Jerzy KACZKOWSKI</td><td>142/PW/93
do projektowania w specjalności instalacyjno – inżynieryjnej w zakresie sieci i instalacji wodociagowych, kanalizacyjnych, cieplnych i wentylacyjno - klimatyzacyjnych</td><td colspan="2">Podpis</td></tr>
<tr><td>Sprawdzający branży sanitarnej</td><td>mgr inż. Zbigniew KACZKOWSKI</td><td>WKP/0196/PWOS/15
do projektowania i do kierowania robotami budowlanymi bez ograniczeń w specjalności instalacyjnej w zakresie sieci, instalacji i urządzeń cieplnych, wentylacyjnych, gazowych, wodociągowych i kanalizacyjnych</td><td colspan="2">Podpis</td></tr>
<tr><td>Projektant branży elektroenergetycznej</td><td>mgr inż. Tomasz MALECHA</td><td>WKP/0287/PWOE/06
do projektowania i do kierowania robotami budowlanymi bez ograniczeń w specjalności instalacyjnej w zakresie sieci, instalacji i urządzeń elektrycznych i elektroenergetycznych</td><td colspan="2">Podpis</td></tr>
<tr><td>Sprawdzający branży elektroenergetycznej</td><td>mgr inż. Eugeniusz KÓSKA</td><td>108/77/Pw
do projektowania i do kierowania robotami budowlanymi bez ograniczeń w specjalności instalacyjno – inżynieryjnej w zakresie instalacji elektrycznych, sieci i urządzeń teleelektrycznych</td><td colspan="2">Podpis</td></tr>
<tr><td>Projektant branży telekomunikacyjnej</td><td>mgr inż. Tomasz MARCHEWKA</td><td>DTT-TU/02289/02/U
do projektowania w specjalnościach instalacyjnych w telekomunikacji przewodowej wraz z infrastrukturą towarzyszącą w zakresie linii, instalacji i urządzeń liniowych oraz stacyjnych</td><td colspan="2">Podpis</td></tr>
<tr><td>Sprawdzający branży telekomunikacyjnej</td><td>mgr inż. Przemysław GŁOWIŃSKI</td><td>1254/98/U
do projektowania i kierowania robotami budowlanymi w specjalnościach instalacyjnych w telekomunikacji przewodowej wraz z infrastrukturą towarzyszącą bez ograniczeń</td><td colspan="2">Podpis</td></tr>
<tr><td>Projektant branży gazowej</td><td>inż. Agnieszka RAK</td><td>SKL/1159/PWOS/06
do projektowania i kierowania robotami budowlanymi bez ograniczeń w specjalności instalacyjnej w zakresie sieci, instalacji i urządzeń cieplnych, wentylacyjnych, gazowych, wodociągowych i kanalizacyjnych</td><td colspan="2"></td></tr>
<tr><td>Sprawdzający branży gazowej</td><td>mgr inż. Agnieszka BOSACKA</td><td>7131-7132/137/PW/2002
do kierowania robotami budowlanymi i projektowania bez ograniczeń w specjalności instalacyjnej w zakresie sieci, instalacji i urządzeń: wodociągowych i kanalizacyjnych, cieplnych, wentylacyjnych i gazowych</td><td colspan="2">Podpis</td></tr>
<tr><td>Stadium dokumentacji:
Projekt budowlany</td><td>Branża:
Projekt zagospodarowania terenu</td><td>Data opracowania:
11.2019</td><td>Skala:
1:500</td><td>Numer rysunku:
2.11.PZT</td></tr>
</table>