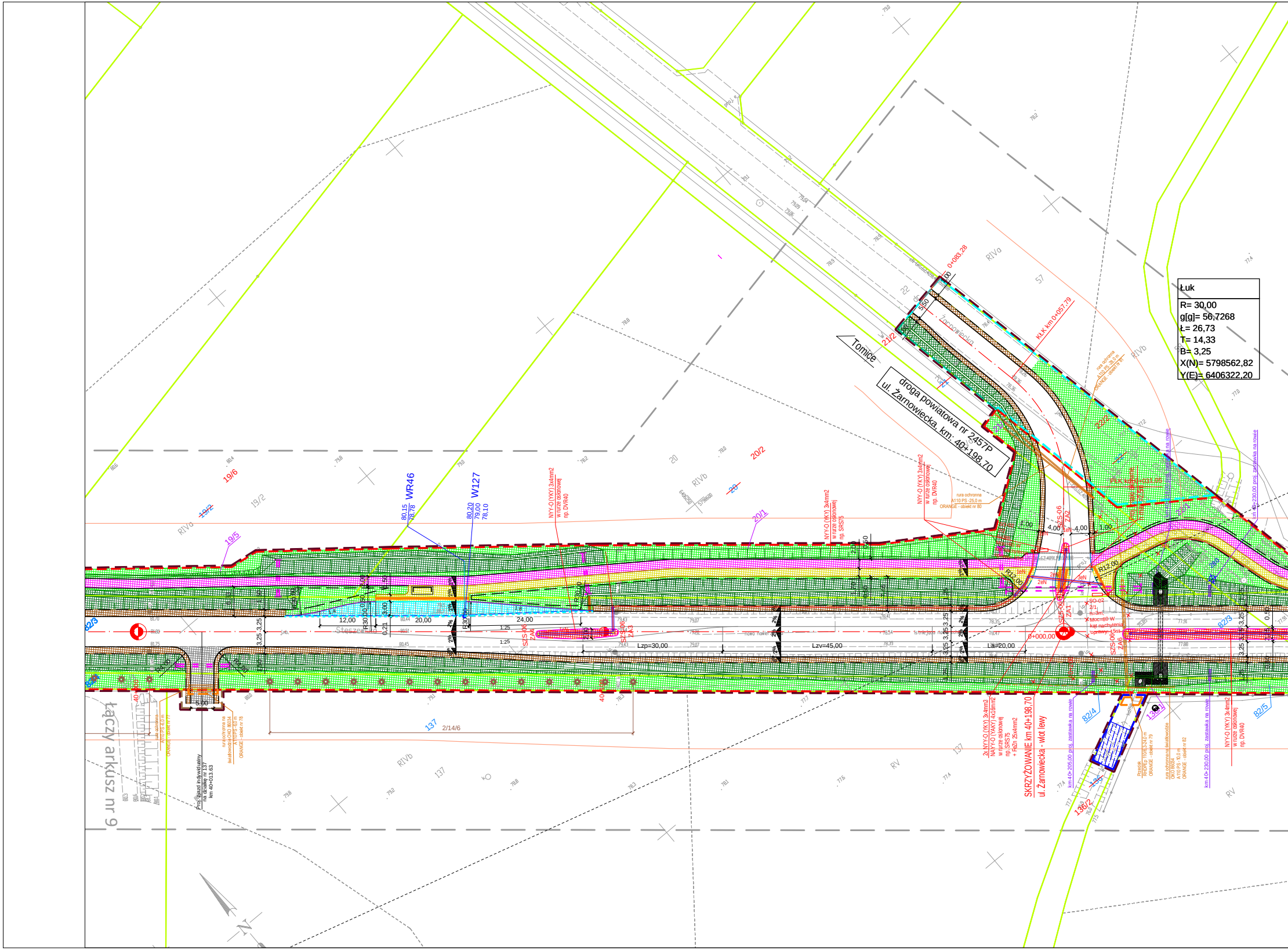
Łuk
R= 30,00
g[g]= 56,7268
Ł= 26,73
T= 14,33
B= 3,25
X(N)= 5798562,82
Y(E)= 6406322,20
droga powiatowa nr 2457P
ul. Żarnowiecka, km: 40+198,70
Tomice
Żarnowiecka
KŁK km 0+057,79
0+083,28
PEK km 0+031,06
SKRZYŻOWANIE km 40+198,70
ul. Żarnowiecka - wlot lewy
0+000,00
WR46
W127
80,15
78,78
80,20
79,00
78,10
Lzp=30,00
Lzv=45,00
La=20,00
12,00
20,00
24,00
1:25
R12,00
R30,00
4,00
1,00
5,50
3,25
2%
SZS-06
ZA1
ZA2
ZA3
ZA6
SO-02
NYY-O (YKY) 3x4mm2
w rurze osłonowej
np. DVR40
NYY-O (YKY) 3x4mm2
w rurze osłonowej
np. SRS75
2x NYY-O (YKY) 3x4mm2
NAYY-O (YAKY) 4x16mm2
w rurze osłonowej
np. SRS75
+ FeZn 25x4mm2
rura ochronna
A110 PS -25,0 m
ORANGE - obiekt nr 80
Przedsk
RHDPEp 110/6,3-24,0 m
ORANGE - obiekt nr 79
rura ochronna na światłowodzie
OKO 86034
A110 PS - 10,0 m
ORANGE - obiekt nr 82
km 40+205,00 proj. zastawka na rowie
km 40+230,00 proj. zastawka na rowie
Moc=80 W
kąt nachylenia oprawy
Proj. zjazd indywidualny
na działkę nr 137
km 40+013,63
5,00
137
2/14/6
19/6
19/2
19/5
20
20/1
20/2
21/2
22/2
22
57
82/3
82/4
82/5
136
136/1
136/2
RIVa
RIVb
RV
łączy arkusz nr 9
N

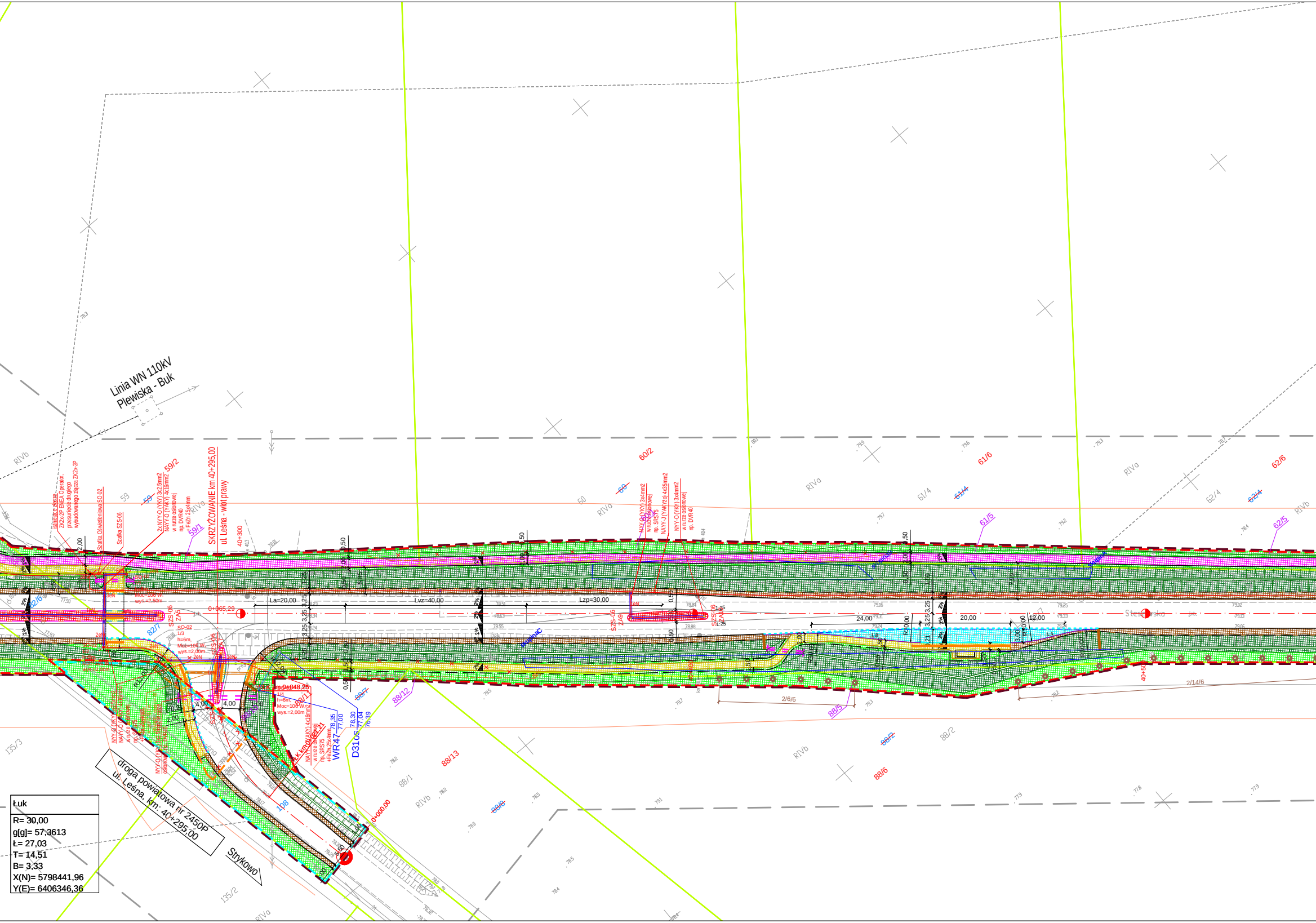
Linia WN 110kV
Plewiska - Buk
SKRZYŻOWANIE km 40+295,00
ul. Leśna - wlot prawy
droga powiatowa nr 2450P
ul. Leśna, km: 40+295,00
Strykowo
Stęszewska
40+300
40+500
0+065,29
km 0+048,25
0+000,00
La=20,00
Lvz=40,00
Lzp=30,00
24,00
20,00
12,00
2/6/6
2/14/6
WR47
D310S
Szafka Oświetleniowa SO-02
Szafka SZS-06
SO-02
SZS-06
59/2
59
59/1
60/2
60
61/6
61/4
61/5
62/6
62/4
62/5
82/7
88/12
88/13
88/1
88/5
88/2
88/6
135/3
135/2
RIVa
RIVb

**Łuk**

R= 30,00
g[g]= 57,3613
Ł= 27,03
T= 14,51
B= 3,33
X(N)= 5798441,96
Y(E)= 6406346,36

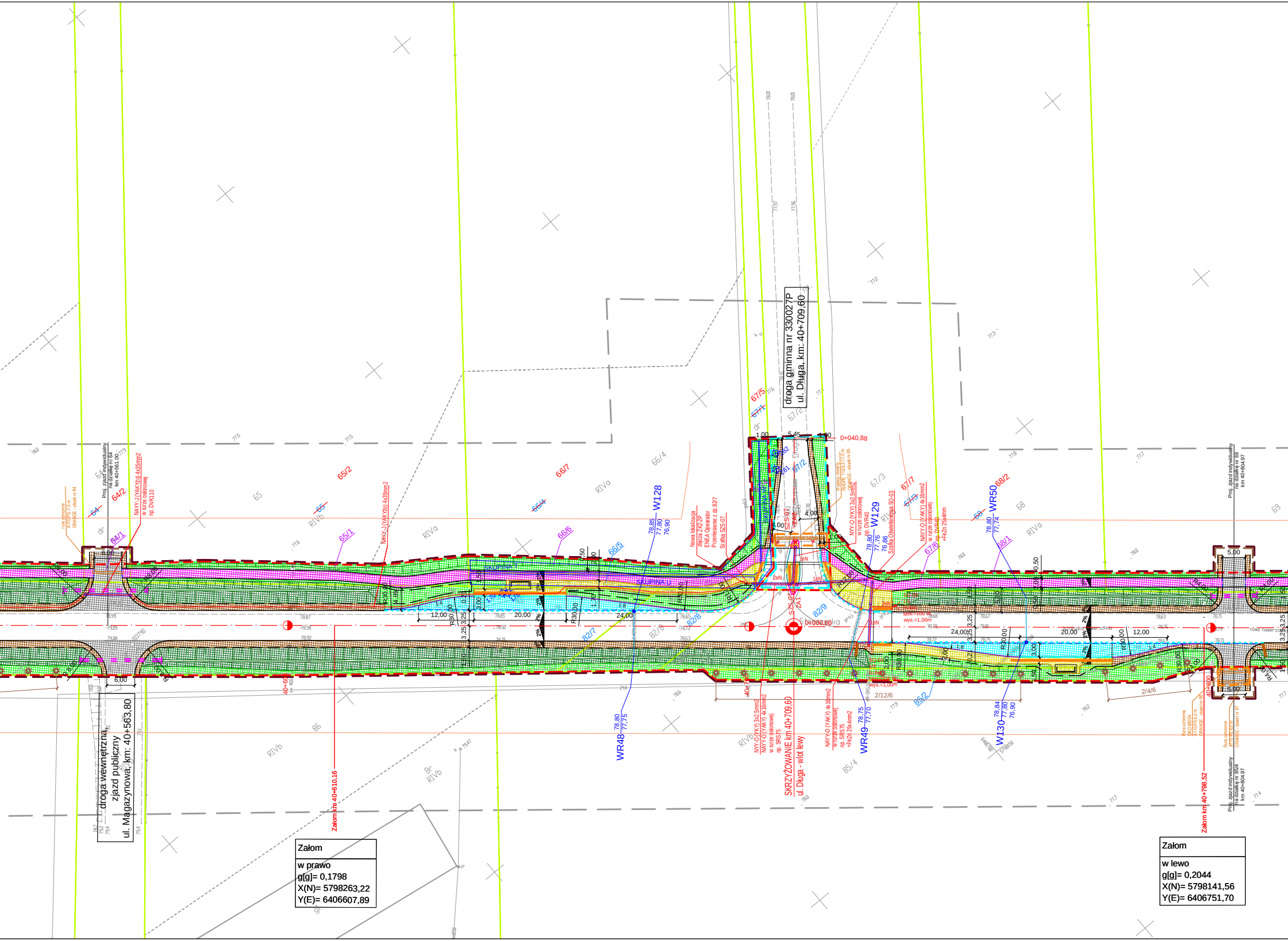
droga gminna nr 330027P
ul. Długa, km: 40+709,60
SKRZYŻOWANIE km 40+709,60
ul. Długa - wlot lewy
droga wewnętrzna,
zjazd publiczny
ul. Magazynowa, km: 40+563,80
Proj. zjazd indywidualny
na działkę nr 64
km 40+561,00
Proj. zjazd indywidualny
na działkę nr 69
km 40+804,97
Proj. zjazd indywidualny
na działkę nr 85/4
km 40+804,97
Załom km 40+610,16
Załom km 40+798,52
Załom
w prawo
g[g]= 0,1798
X(N)= 5798263,22
Y(E)= 6406607,89
Załom
w lewo
g[g]= 0,2044
X(N)= 5798141,56
Y(E)= 6406751,70
0+040,88
0+000,00
W128
W129
W130
WR48
WR49
WR50
78,85
77,80
76,90
78,80
77,75
78,80
77,76
76,86
78,75
77,70
78,84
77,80
76,90
78,80
77,74
SKUPINA I
SKUPINA II
64/2
65/2
66/7
67/5
67/7
68/2
65/1
66/6
66/5
68/1
67/6
82/7
82/8
82/9
85/2
85/4
65
66/4
67/3
67/2
68
86
RIVa
RIVb
NAYY-J (YAKYżo) 4x35mm2
w rurze osłonowej
np. DVK110
NAYY-J (YAKYżo) 4x35mm2
NYY-O (YKY) 3x2,5mm2
NAYY-O (YAKY) 4x16mm2
w rurze osłonowej
np. SRS75
NAYY-O (YAKY) 4x16mm2
w rurze osłonowej
np. SRS75
+FeZn 25x4mm2
NAYY-O (YAKY) 4x16mm2
w rurze osłonowej
np. DVR40
+FeZn 25x4mm
NYY-O (YKY) 3x2,5mm2
w rurze osłonowej
np. DVR40
Nowa lokalizacja
złącza ZK2-2P
ENEA Operator
Przeniesienie z dz. 82/7
Szafka SZS-07
Szafka Oświetleniowa SO-03
rura ochronna
A110PS 7,0 m
ORANGE - obiekt nr 84
Rura ochronna
A110PS 6,0 m
ORANGE - obiekt nr 87
12,00
20,00
24,00
6,00
5,00
5,45
1,00
4,00
3,25
3,00
R30,00
R10,00
2%
2/12/6
2/4/6
wys.=1,00m

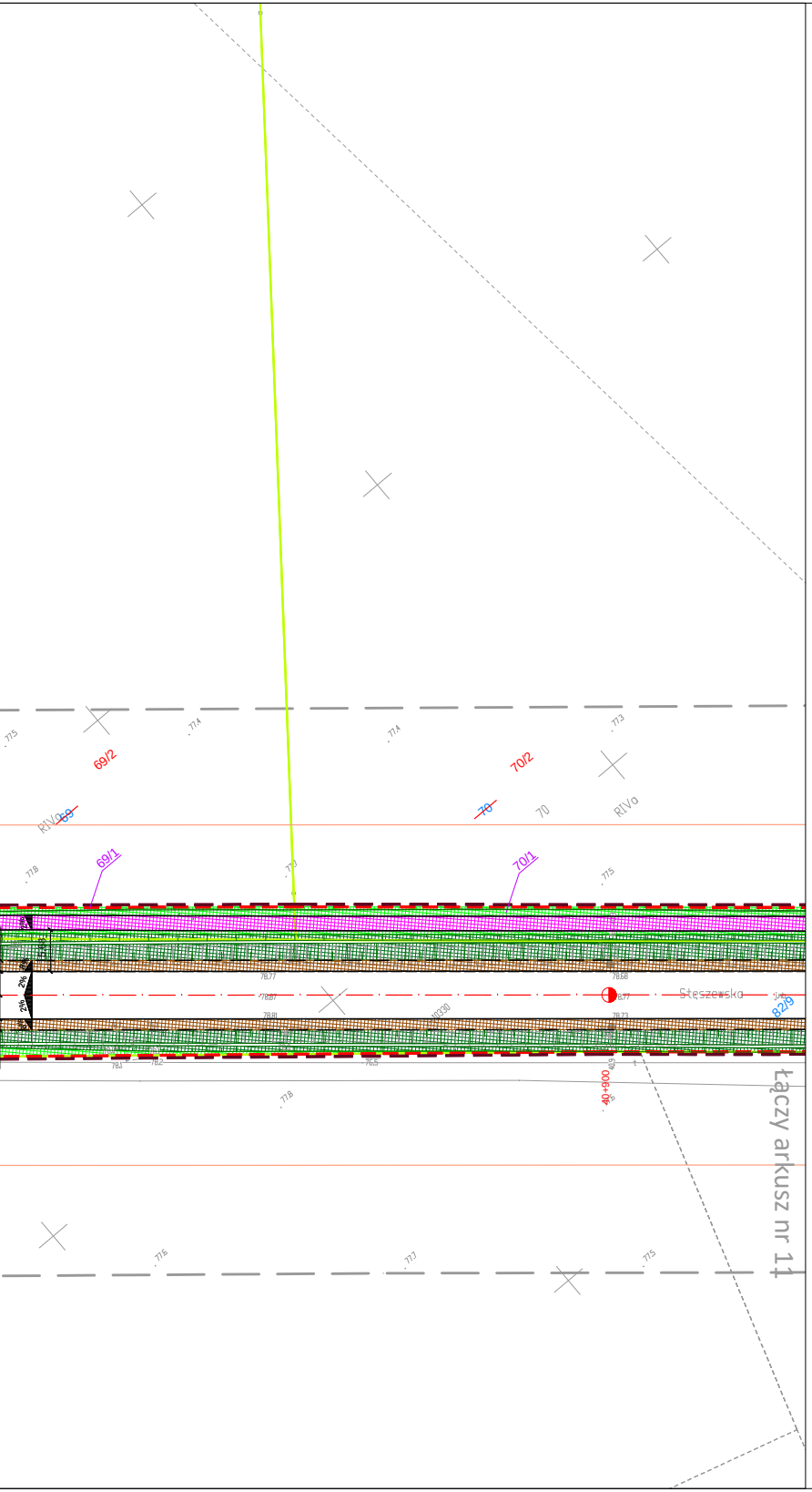
69/2
70/2
69/1
70/1
70
RIVa
Stęszewska
82/9
40+900
łączy arkusz nr 11

## MAPA DO CELÓW PROJEKTOWYCH
### *DW 306: BUK – STĘSZEW*

| | | |
|---|---|---|
| Oznaczenie kancelaryjne zgłoszenia pracy geodezyjnej | | ***GKG.GZ.4071.7674.2019*** |
| Nazwa miejscowości | | ***RYBOJEDZKO*** |
| Jednostka ewidencyjna | identyfikator - nazwa | ***302114_5 – STĘSZEW*** |
| Obręb ewidencyjny | identyfikator - nazwa | ***0010 – RYBOJEDZKO*** |
| Skala mapy / Godło mapy | | ***1 : 500 /***<br>***6.175.09.07.1.4; 6.175.09.07.3.2; 6.175.09.07.4.1; 6.175.09.07.4.3; 6.175.09.07.4.4*** |
| Nazwa układu współrzędnych | prostokątnych płaskich | ***2000/6*** |
| | układu wysokości | ***PL-KRON86-NH*** |
| Oznaczenie granic obszaru, który był przedmiotem aktualizacji | | — — — — |
| Informacje o służebnościach gruntowych mających wpływ na zagospodarowanie gruntów , zlokalizowanych w granicach projektowanej inwestycji *) | | ***Mapa do celów projektowych została wykonana bez ustalenia służebności gruntowych ujawnionych w Księgach Wieczystych*** |
| Data opracowania mapy | | ***26.08.2019 r.*** |

***GEOKART GEODEZJA Sp. z o.o.***
***ul. Ukraińska 11 Zalasewo;***
***62-020 Swarzędz***
nazwa / imię i nazwisko wykonawcy

Bożena Świderska
geodeta uprawniony (nr 9141)
podpis osoby reprezentującej wykonawcę

***Robert Świderski***
imię i nazwisko geodety uprawnionego, który opracował mapę

inż. Robert Świderski
geodeta uprawniony nr 17139
nr uprawnień i podpis geodety

***ARKUSZ 10 (14)***

---

Poświadcza się, że niniejszy dokument został opracowany w wyniku prac geodezyjnych i kartograficznych, których rezultaty zawiera operat techniczny wpisany do ewidencji materiałów państwowego zasobu geodezyjnego i kartograficznego

**STAROSTA POZNAŃSKI**

**P.3021.2019** 15381
(Identyfikator ewidencyjny materiału zasobu – operatu technicznego)

16 -11- 2019
(Data wpisania operatu technicznego do ewidencji materiałów zasobu)

Z up. STAROSTY POZNAŃSKIEGO
Krzysztof Sobczak
(Imię i nazwisko osoby reprezentującej organ)
Kierownik Zespołu Weryfikacji Dokumentacji Technicznej
Powiatowego Ośrodka Dokumentacji
Geodezyjnej i Kartograficznej w Poznaniu

---

Nie wyklucza się w terenie innych nie wykazanych na niniejszej mapie urządzeń podziemnych, które nie były zgłoszone do inwentaryzacji lub o których brak jest informacji w instytucjach branżowych

---

# Legenda

- linia określająca granice terenu niezbędnego dla obiektów budowlanych w tym:
- linia rozgraniczająca teren drogi wojewódzkiej
- linia określająca zakres budowy lub przebudowy innych dróg publicznych
- linia określająca zakres budowy lub przebudowy zjazdów
- linia określająca zakres budowy lub przebudowy urządzeń wodnych
- linia określająca zakres budowy lub przebudowy sieci uzbrojenia terenu
- linia określająca zakres rozbiórki istniejących obiektów budowlanych nieprzewidzianych do dalszego użytkowania
- istniejące granice działek

| | |
|---|---|
| 2 | numer działki przeznaczonej pod inwestycje |
| ~~2~~ | numer działki przed podziałem |
| 2/1 | numer działki po podziale przeznaczonej pod inwestycje |
| 2/1 | numer działki po podziale nieprzeznaczonej pod inwestycje |

- oddziaływanie drogi (8m lub 20m od krawędzi drogi wojewódzkiej i powiatowej 6m lub 15m od krawędzi drogi gminnej)
  *Zgodnie z art. 43 pkt 1 usatwy z dnia 21 marca 1985 r. "o drogach publicznych" obiekty budowane powinny być usytuowane w odległości co najmniej 8 m od zewnętrznej krawędzi jezdni drogi powiatowej, oraz 6 m od zewnętrznej krawędzi jezdni drogi gminnej w terenie zabudowy lub co najmniej 20 m od zewnętrznej krawędzi jezdni drogi powiatowej, oraz 15 m od zewnętrznej krawędzi jezdni drogi gminnej poza terenem zabudowy.*

## BRANŻA DROGOWA

- proj. oś
- proj. krawędź jezdni asfaltowej
- proj. krawędź pobocza
- proj. krawędź pasa ruchu
- proj. krawężnik betonowy 20x30 cm
- proj. krawężnik betonowy 20x30 cm obniżony
- proj. krawężnik betonowy najazdowy 20x22 cm
- proj. opornik betonowy 12x25 cm
- projektowany krawężnik betonowy trapezowy 15-21x30 cm
- proj. obrzeże betonowe 8x30 cm
- proj. krawężnik peronowy 20x30 cm wyniesiony 16 cm
- proj. ściek z kostki betonowej
- proj. krawędź ścieżki rowerowej
- proj. zarurowanie rowu drogowego
- proj. ściek trójkątny
- proj. ściek skarpowy
- proj. płytki dla niewidomych
- miejsce utwardzone pod wiatę przystankową
- rozbiórka istniejących obiektów budowlanych
- proj. nawierzchnia asfaltowa
- proj. pobocze gruntowe - nawierzchnia z jasnego kruszywa
- proj. chodnik - nawierzchnia z kostki betonowej
- proj. ścieżka rowerowa - nawierzchnia z kostki betonowej
- proj. ścieżka rowerowa - nawierzchnia bitumiczna
- proj. zatoka autobusowa - nawierzchnia z kostki betonowej
- proj. zjazdy - nawierzchnia z kostki betonowej
- proj. zjazdy - nawierzchnia asfaltowa
- proj. wyspa wyniesiona - nawierzchnia z kostki betonowej
- proj. rowy odwadniające
- proj. umocnienie skarp rowu o pochyleniu 1:1
  płytą ażurową z wypełnieniem humusem
- konserwacja rowu melioracyjnego
- proj. zieleń (humus z obsianiem mieszanką traw)

## BRANŻA SANITARNA

- proj. kolektor kanalizacji deszczowej
- proj. przykanalik
- proj. wpust uliczny jezdniowy
- proj. wpust uliczny krawężnikowo-jezdniowy

## BRANŻA ELEKTROENERGETYZCZNA

| | |
|---|---|
| SZS-02<br>ZA2 | proj. Znak Aktywny<br>SZS-02 oznacza, że znak będzie zasilany z szafki SZS o numerze 02, ZA2 oznacza numerację znaków aktywnych |
| ▭ | złącze elektroenergetyczne/szafka oświetleniowa/ szafka sterownicza |
| ✕ | demontaż kabla/słupa |
| | latarnia oświetleniowa |
| ○ | słup oświetleniowy |
| | rura osłonowa |
| — | kabel elektroenergetyczny niskiego napięcia |
| ◇ | mufa kablowa |
| | projektowany słup oświetleniowy łamany h=3m z oprawą oświetleniową |
| — — | przełożenie kabla przyłączeniowego |

## BRANŻA TELEKOMUNIKACYJNA

| | |
|---|---|
| SKO-2 | projektowany kanał technologiczny |
| | projektowana rura osłonowa |
| — — — | projektowany kabel teletechniczny |

## BRANŻA ZIELEŃ

- drzewo przeznaczone do wycinki
- proponowana lokalizacja nasadzeń
- skupiny drzew przeznaczone do wycinki

## BRANŻA GAZOWA

- sieć gazowa objęta przebudową
- likwidacja istniejącej sieci gazowej

---

| INWESTOR | WYKONAWCA | | |
|---|---|---|---|
| Wielkopolski Zarząd Dróg Wojewódzkich w Poznaniu<br>ul. Wilczak 51<br>61 - 623 Poznań | AC DROGA ADAM CHMIELEWSKI<br>ul. rtm. Witolda Pileckiego 16/25, 62-400 Słupca<br>tel. +48 63 241 01 74<br>e-mail: biuro@acdroga.pl | Pracownia Projektowa DROG-CAD<br>os.Lotnictwa Polskiego 16a/30, 60-406 Poznań<br>tel. +48 613 070 170<br>e-mail: biuro@drogcad.pl | |
| **Nazwa inwestycji** | "Rozbudowa drogi wojewódzkiej nr 306 na odcinku od m. Buk od skrzyżowania z nowym przebiegiem S-5. Odcinek II od granicy gmin Buk i Stęszew do nowego przebiegu S-5". | | |
| **Tytuł rysunku** | Projekt zagospodarowania terenu | | |
| **Główny Projektant** | inż. Adam CHMIELEWSKI | WKP/0231/POOD/06<br>uprawnienia budowlane do projektowania bez ograniczeń w specjalności drogowej | **Podpis** |
| **Projektant branży drogowej** | mgr inż. Maciej NOWAK | WKP/0089/POOD/08<br>uprawnienia budowlane do projektowania bez ograniczeń w specjalności drogowej | **Podpis** |
| **Sprawdzający branży drogowej** | mgr inż. Tomasz WITCZAK | WKP/0095/POOD/12<br>uprawnienia budowlane do projektowania bez ograniczeń w specjalności drogowej | **Podpis** |
| **Projektant branży obiekty inżynierskie** | mgr inż. Bartosz TOMCZAK | WKP/0265/POOM/08<br>uprawnienia budowlane do projektowania bez ograniczeń w specjalności mostowej | **Podpis** |
| **Sprawdzający branży obiekty inżynierskie** | mgr inż. Maciej NOWAK | WKP/0089/POOD/08<br>uprawnienia budowlane do projektowania bez ograniczeń w specjalności drogowej | **Podpis** |
| **Projektant branży sanitarnej** | mgr inż. Jerzy KACZKOWSKI | 142/PW/93<br>do projektowania w specjalności instalacyjno – inżynieryjnej w zakresie sieci i instalacji wodociągowych, kanalizacyjnych, cieplnych i wentylacyjno - klimatyzacyjnych | **Podpis** |
| **Sprawdzający branży sanitarnej** | mgr inż. Zbigniew KACZKOWSKI | WKP/0196/PWOS/15<br>do projektowania i do kierowania robotami budowlanymi bez ograniczeń w specjalności instalacyjnej w zakresie sieci, instalacji i urządzeń cieplnych, wentylacyjnych, gazowych, wodociągowych i kanalizacyjnych | **Podpis** |
| **Projektant branży elektroenergetycznej** | mgr inż. Tomasz MALECHA | WKP/0287/PWOE/06<br>do projektowania i do kierowania robotami budowlanymi bez ograniczeń w specjalności instalacyjnej w zakresie sieci, instalacji i urządzeń elektrycznych i elektroenergetycznych | **Podpis** |
| **Sprawdzający branży elektroenergetycznej** | mgr inż. Eugeniusz KÓSKA | 108/77/Pw<br>do projektowania i do kierowania robotami budowlanymi bez ograniczeń w specjalności instalacyjno – inżynieryjnej w zakresie instalacji elektrycznych, sieci i urządzeń teleelektrycznych | **Podpis** |
| **Projektant branży telekomunikacyjnej** | mgr inż. Tomasz MARCHEWKA | DTT-TU/02289/02/U<br>do projektowania w specjalnościach instalacyjnych w telekomunikacji przewodowej wraz z infrastrukturą towarzyszącą w zakresie linii, instalacji i urządzeń liniowych oraz stacyjnych | **Podpis** |
| **Sprawdzający branży telekomunikacyjnej** | mgr inż. Przemysław GŁOWIŃSKI | 1254/98/U<br>do projektowania i kierowania robotami budowlanymi w specjalnościach instalacyjnych w telekomunikacji przewodowej wraz z infrastrukturą towarzyszącą bez ograniczeń | **Podpis** |
| **Projektant branży gazowej** | inż. Agnieszka RAK | SKL/1159/PWOS/06<br>do projektowania i kierowania robotami budowlanymi bez ograniczeń w specjalności instalacyjnej w zakresie sieci, instalacji i urządzeń cieplnych, wentylacyjnych, gazowych, wodociągowych i kanalizacyjnych | **Podpis** |
| **Sprawdzający branży gazowej** | mgr inż. Agnieszka BOSACKA | 7131-7132/137/PW/2002<br>do kierowania robotami budowlanymi i projektowania bez ograniczeń w specjalności instalacyjnej w zakresie sieci, instalacji i urządzeń: wodociągowych i kanalizacyjnych, cieplnych, wentylacyjnych i gazowych | **Podpis** |

| **Stadium dokumentacji:** | **Branża:** | **Data opracowania:** | **Skala:** | **Numer rysunku:** |
|---|---|---|---|---|
| Projekt budowlany | Projekt zagospodarowania terenu | 11.2019 | 1:500 | 2.10.PZT |