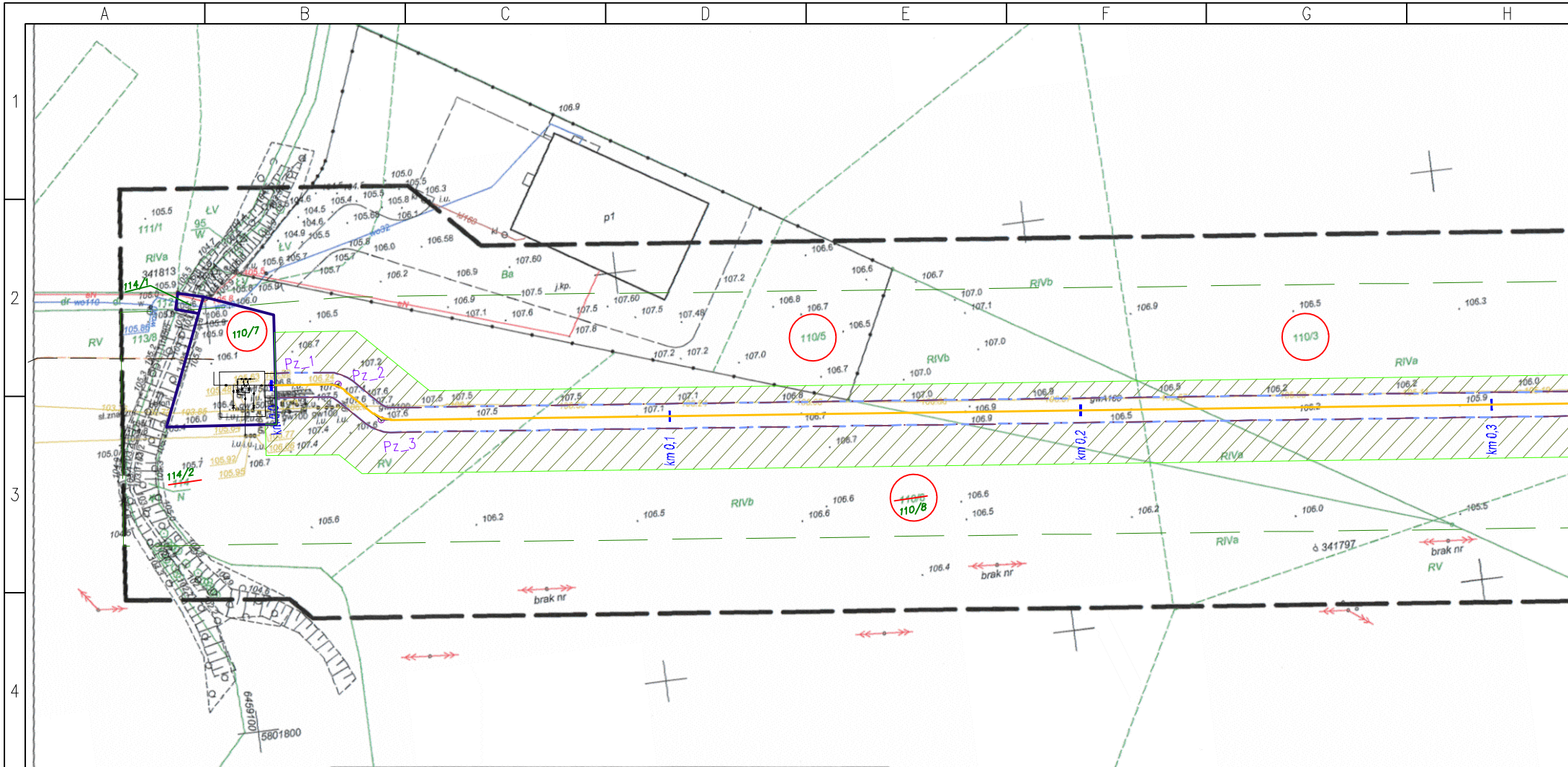
A
B
C
D
E
F
G
H
1
2
3
4
p1
Ba
RIVa
RIVb
RV
ŁV
W
N
111/1
113/8
114/1
114/2
110/7
110/5
110/3
110/8
341813
341797
Pz_1
Pz_2
Pz_3
km 0,1
km 0,2
km 0,3
brak nr
j.kp.
i.u.
6459100
5801800

MAPA PRZEGLĄDOWA ARKUSZY SKALA 1:25 000

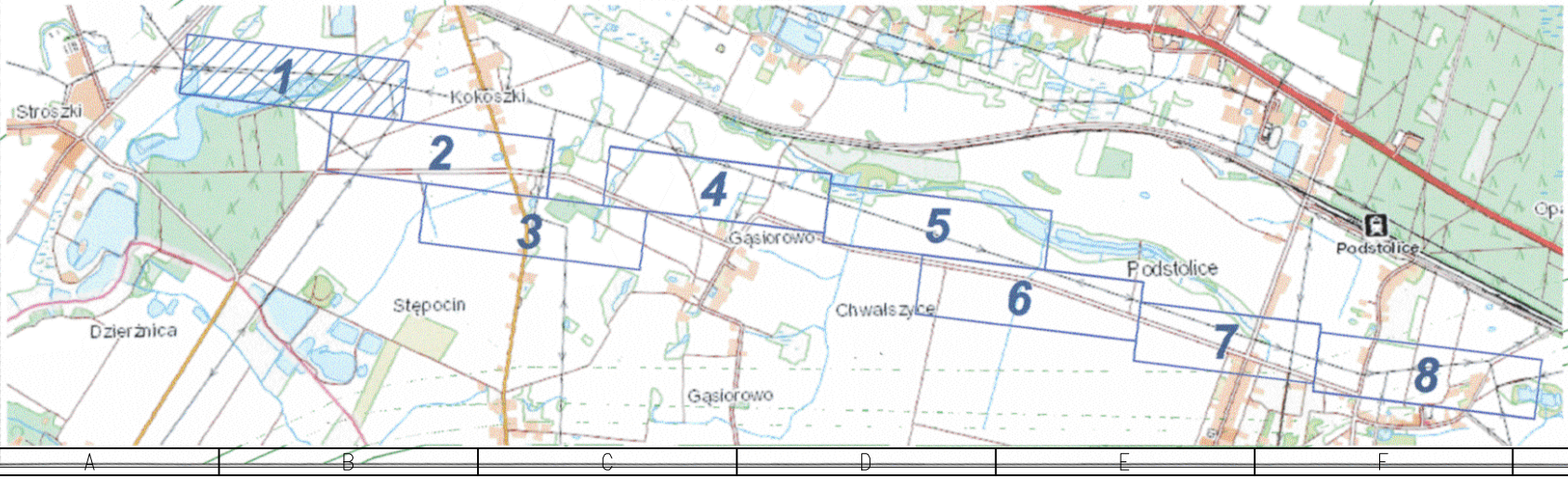
1
2
3
4
5
6
7
8
Stroszki
Kokoszki
Dzierżnica
Stępocin
Gąsiorowo
Chwalszyce
Podstolice
Gąsiorowo
5
6
A
B
C
D
E
F
G
H

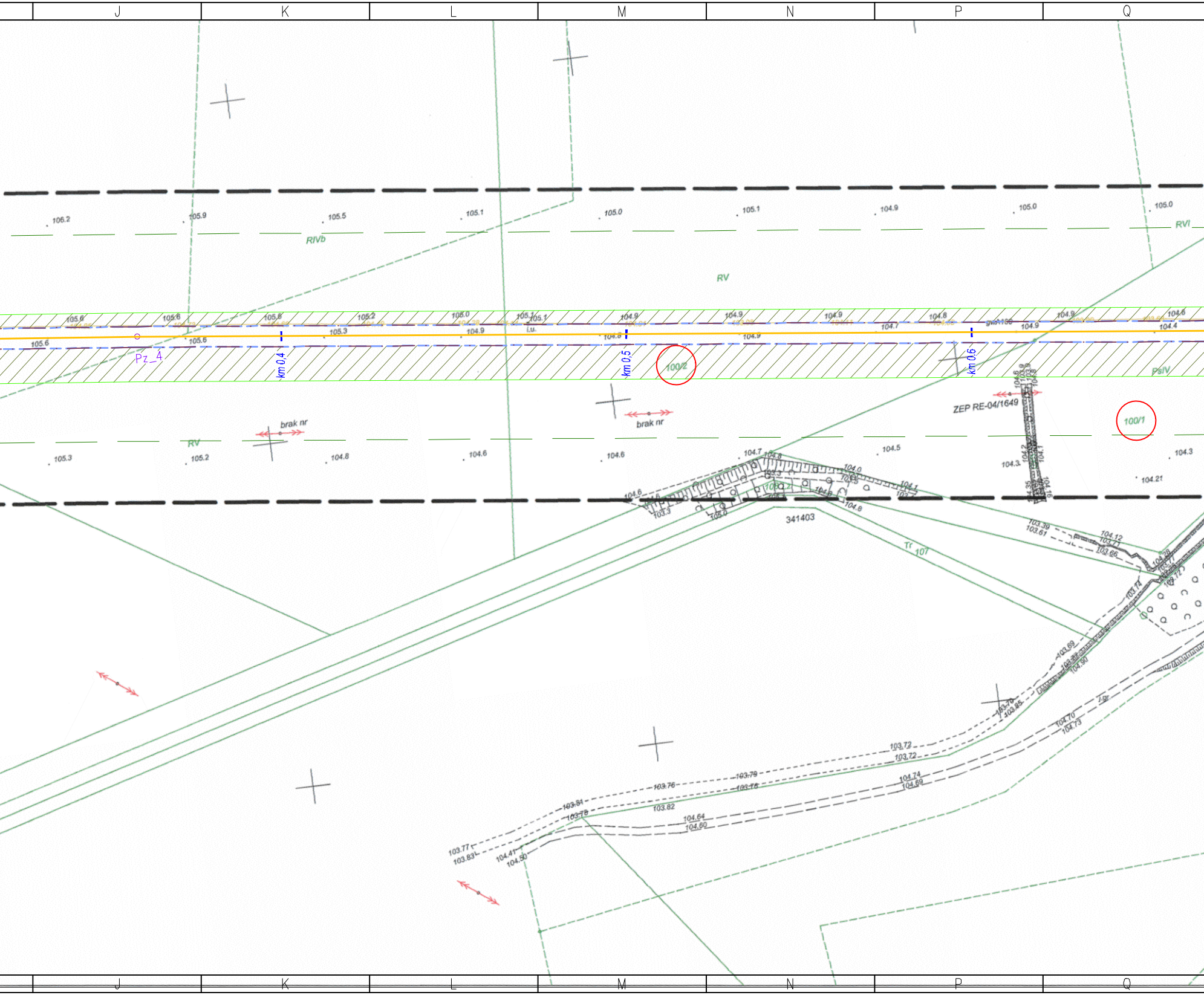
J
K
L
M
N
P
Q
106.2
105.9
105.5
105.1
105.0
105.1
104.9
105.0
105.0
RVI
RIVb
RV
105.6
105.6
105.8
105.2
105.0
105.1
105.1
104.9
104.9
104.9
104.8
104.9
104.6
105.3
104.9
104.8
104.9
104.7
104.9
104.4
105.6
105.6
Pz_4
km 0,4
km 0,5
km 0,6
100/2
100/1
PsIV
ZEP RE-04/1649
brak nr
brak nr
RV
105.3
105.2
104.8
104.6
104.6
104.7
104.5
104.3
104.3
104.21
104.6
103.3
105.0
104.8
341403
Tr
107
103.39
103.61
104.12
103.66
103.74
103.69
104.90
103.70
103.85
104.70
104.73
103.72
103.72
103.79
103.76
103.76
104.74
104.69
103.81
103.78
103.82
104.64
104.60
103.77
103.83
104.41
104.50
J
K
L
M
N
P
Q

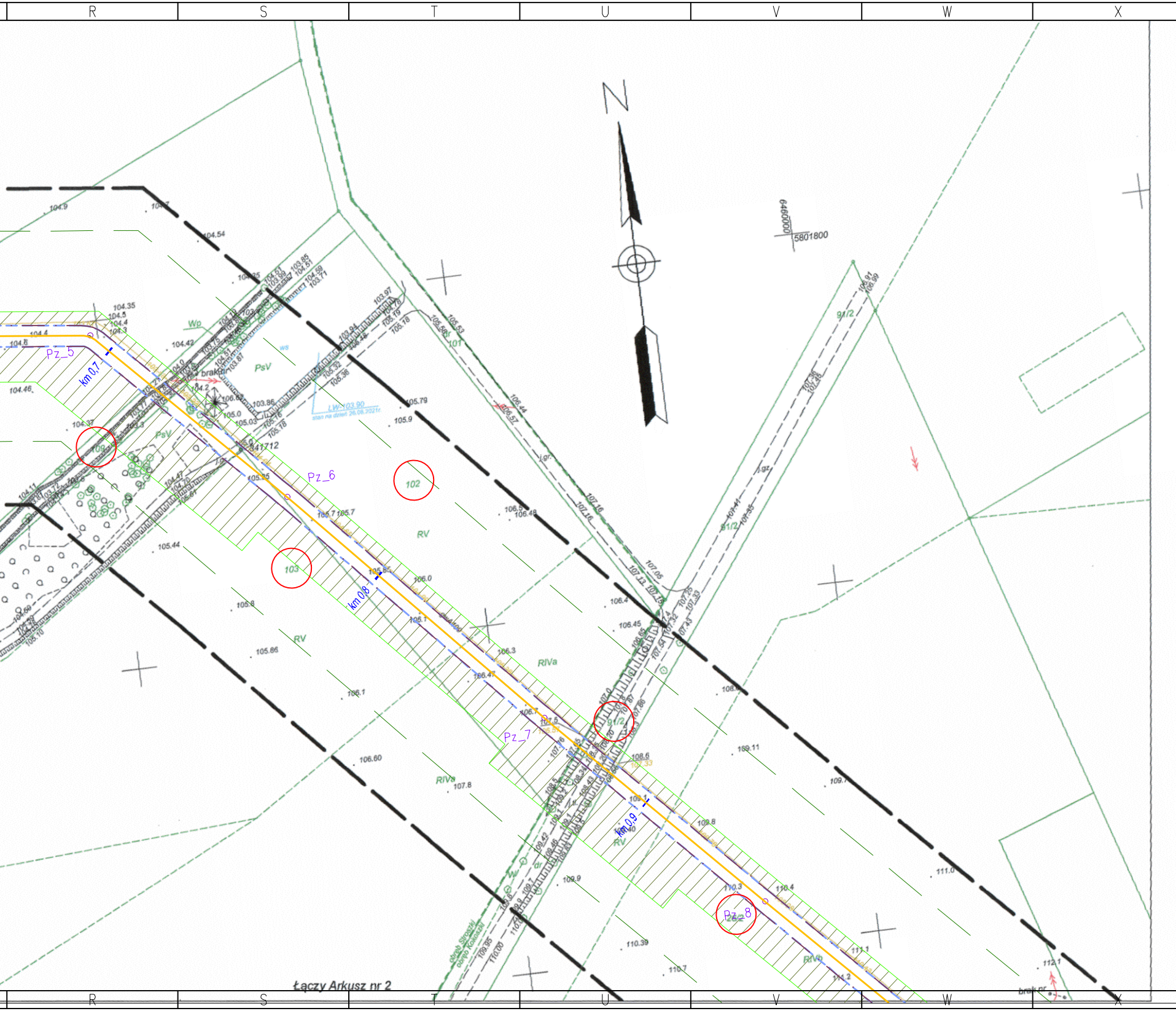

R
S
T
U
V
W
X
N
6460000
5801800
Pz_5
Pz_6
Pz_7
Pz_8
km 0,7
km 0,8
km 0,9
109
102
103
91/2
PsV
RV
RIVa
RIVb
Wp
LW=103,90
stan na dzień 26.08.2021r.
341712
brak nr
obręb Stroszki
obręb Kołaczki
Łączy Arkusz nr 2
104.9
104.54
104.35
104.4
104.8
104.46
104.37
104.42
105.79
105.9
106.5
106.48
105.44
105.8
105.86
106.1
106.60
107.8
106.4
106.45
108.6
109.11
109.9
110.39
110.7
111.0
112.1

MAPA DO CELÓW PROJEKTOWYCH
ARKUSZ NR 1

Identyfikator zgłoszenia pracy geodezyjnej		**ND.6640.1730.2021**
Położenie		**Stroszki, Kokoszki, dz. wg zasięgu**
Jednostka ewidencyjna	**identyfikator**	**303003_5**
	nazwa	**Nekla**
Obręb ewidencyjny	**identyfikator**	**0215**
	nazwa	**Stroszki**
Obręb ewidencyjny	**identyfikator**	**0205**
	nazwa	**Kokoszki**
Skala mapy		**1:1000**
Nazwa układu współrzędnych	**prostokątnych**	**2000 południk 18**
	układu wysokości	**Kronsztadt60**
Oznaczenie granic obszaru, który był przedmiotem aktualizacji		▬ ▬ ▬
Data opracowania mapy		**26 sierpnia 2021r.**

Piotr Szymański nr upr. 23477
nazwa/imię i nazwisko wykonawcy
podpis osoby reprezentującej wykonawcę

GEODETA SZYMAŃSKI
mgr inż. Piotr Szymański
ul. Wierzbiczany 2C, 62-200 GNIEZNO
tel. 501 667 115, geodetaszymanski@o2.pl
NIP 7842131019 REGON 301146268
nr uprawnień 23477

Piotr Szymański nr upr. 23477
imię i nazwisko geodety uprawnionego,
nr uprawnień i podpis geodety, który opracował mapę

Na mapę naniesiono projektowane inwestycje z narad koordynacyjnych.

Zgodnie z §12 punkt 2 Rozporządzenia Ministra Rozwoju, Pracy i Technologii z dnia 23 lipca 2021r. w sprawie bazy danych obiektów topograficznych oraz mapy zasadniczej (Dz.U. 2021 poz. 1385) na mapie zastosowano znaki umowne zgodne z Rozporządzeniem Ministra Administracji i Cyfryzacji z dnia 2 listopada 2015 r. w sprawie bazy danych obiektów topograficznych oraz mapy zasadniczej (Dz.U.2015 poz.2028)

Poświadczam, że niniejszy dokument został opracowany w wyniku prac geodezyjnych i kartograficznych, których rezultaty zawiera operat techniczny pozytywnie zweryfikowany. Jednocześnie informuję, że jestem świadomy odpowiedzialności karnej za złożenie fałszywego oświadczenia.

Identyfikator zgłoszenia prac geodezyjnych	*ND.6640.1730.2021*
Organ służby geodezyjnej, który otrzymał zgłoszenie	Starosta Wrzesiński
Wykonawca prac geodezyjnych	*GEODETA SZYMAŃSKI* *mgr inż. Piotr Szymański*
Nr oraz data sporządzenia dokumentu zawierającego wynik pozytywnej weryfikacji	*Protokół weryfikacji* *Nr 2* *z dnia 5.10.2021r.*
Imię i nazwisko oraz nr uprawnień zawodowych kierownika prac	*Piotr Szymański* *Nr uprawnień 23477*

Legenda:

⬚	- *zadrzewienie, które nie stanowi danych ewidencyjnych*
⬚	- *zakrzewienie, które nie stanowi danych ewidencyjnych*

W obszarze aktualizacji nie ma obowiązujących miejscowych planów zagospodarowania przestrzennego.

LEGENDA:

―	Granice terenu objętego wnioskiem zgodnie z art. 6 , ust. 1, pkt. 1 ustawy z dnia 24.04.2009 (Dz.U. z 2020r., poz.1866 z późn.zm.)
―	Orientacyjny przebieg projektowanego gazociągu DN200
– – – –	Linia określająca granice obszaru zgodnie z art. 6 , ust. 1, pkt. 1c dla którego decyzja ma wywołać skutek, o którym mowa w art. 24 ust. 1 ustawy z dnia 24.04.2009 (Dz.U. z 2020r., poz.1866 z późn.zm.)
▨	Teren objęty wnioskiem, dla którego decyzja ma wywołać skutek, o którym mowa w art. 24 ust. 1b ustawy z dnia 24.04.2009 (Dz.U.2020r., poz.1866 z późn.zm.)
6m 3m	Przebieg strefy kontrolowanej projektowanego gazociągu o szerokości 6,0 m (po 3,0m od osi gazociągu) wg Rozporządzenia Ministra Gospodarki z dnia 26.04.2013 (Dz.U. z 2013r., poz.640)
Pz 1	Numer punktu poziomego załamania projektowanego gazociągu
― ―	Zakres realizacji inwestycji określony w decyzji środowiskowej
―	Linie rozgraniczające teren inwestycji dla nieruchomości, których podział został zatwierdzony Decyzją Wojewody Wielkopolskiego nr 7/2021 znak IR-III.747.15.2021.12 z dn. 10.06.2021r.
km 0 + 700	Orientacyjny kilometraż projektowanego gazociągu DN200
107/4	Nieruchomości objęte wnioskiem o ustalenie lokalizacji inwestycji
~~110/6~~ *110/8*	Nieruchomości objęte wnioskiem o ustalenie lokalizacji inwestycji, których podział został zatwierdzony Decyzją Wojewody Wielkopolskiego nr 7/2021 znak IR-III.747.15.2021.12 z dn. 10.06.2021r.
➡	Lokalizacja projektowanych zjazdów z istniejących dróg do pasa montażowego

Opracował	Agata Biernacka	Gazociągowa	-	-	Biernacka
Projektant	Janusz Zarzycki		instalacyjna w zakresie instal. i urz. ciepl., wentyl., gaz., wodoc. i kanaliz.	452/01/DUW	
Sprawdzający	Dariusz Adamowicz		instalacyjna w zakresie instal. i urz. ciepl., wentyl., gaz., wodoc. i kanaliz.	442/01/DUW	
	Imię i Nazwisko	Branża	Specjalność	Nr uprawn.	Podpis

Nazwa inwestycji:
Budowa gazociągu Nekla – Września wraz z infrastrukturą
niezbędną do jego obsługi na terenie woj. wielkopolskiego
odcinek Nekla–KZZU Opatówko

PGNiG | GAZOPROJEKT

SKALA:
1:1000

Adres inwestycji: województwo wielkopolskie; powiat: wrzesiński
gmina: Nekla

Obiekt: gazociąg w/c DN200

Tytuł rysunku:
Mapa do celów projektowych z trasą projektowanego gazociągu DN200

Wersja: **1**
Arkusz: **1**

Format: | Data: **listopad 2021** | Stadium: **ULI** | Nr rysunku: **RP3036.15.0001.18.01.00.2.012**