








LEGENDA

- stacja 
- przystanek osobowy 
- posterunek odgałęźny 
- Linie rozgraniczające inwestycji 

GRANICE ADMINISTRACYJNE

- granica gminy 
- granica osiedla 
- granica arkusza 

OBSZARY ADMINISTRACYJNE

- Gmina: Rokietnica
Osiedla: Krzyszkowo, Rokietnica, Roztworowo,
Żydowo
- Gmina: Szamotuły
Osiedla: Pamiątkowo, Przedaw

 TRANSPORT INFRASTRUCTURE ENGINEERING	
Projekt: Opracowanie studium dotyczącego przygotowania projektu modernizacji linii kolejowej E59 na odcinku Poznań - Szczecin - Świnoujście	Nr projektu: TEN-T 2004-PL-92602-S
Załącznik do wniosku o wydanie decyzji o ustaleniu lokalizacji linii kolejowej dla linii E59	
Tytuł rysunku: Linie rozgraniczające inwestycji woj. wielkopolskie, pow. poznański, szamotulski Rokietnica - Pamiątkowo KM 18+500 - 22+500	Data: 07.2007 Skala: 1:5000 Nr rysunku: LOT_B_01
Opracował: Zespół Scetauroute	Podpis:
Kierownik projektu: Scott Kunitani	Podpis: