








LEGENDA

- stacja 
- przystanek osobowy 
- posterunek odgąlnięzy 
- Linie rozgraniczające inwestycji 

GRANICE ADMINISTRACYJNE

- granica gminy 
- granica obrębu 
- granica arkusza 

OBSZARY ADMINISTRACYJNE

- Gmina: Miasto Poznań
- Obręb: Kiekrz
- Gmina: Rokietnica
- Obręby: Kiekrz, Rokietnica



Projekt: Opracowanie studium dotyczącego przygotowania projektu modernizacji linii kolejowej E59 na odcinku Poznań - Szczecin - Świnoujście	Nr projektu: TEN-T 2004-PL-92602-S
---	------------------------------------

Załącznik do wniosku o wydanie decyzji o ustaleniu lokalizacji linii kolejowej dla linii E59

Tytuł rysunku: Linie rozgraniczające inwestycji woj. wielkopolskie, pow. poznański Kiekrz - Rokietnica	Data: 07.2007
KM 13+700 - 16+600	Skala: 1:5000
	Nr rysunku: LOT_A_06

Opracował: Zespół Scetauroute	Podpis:
Kierownik projektu: Scott Kunitani	Podpis:

