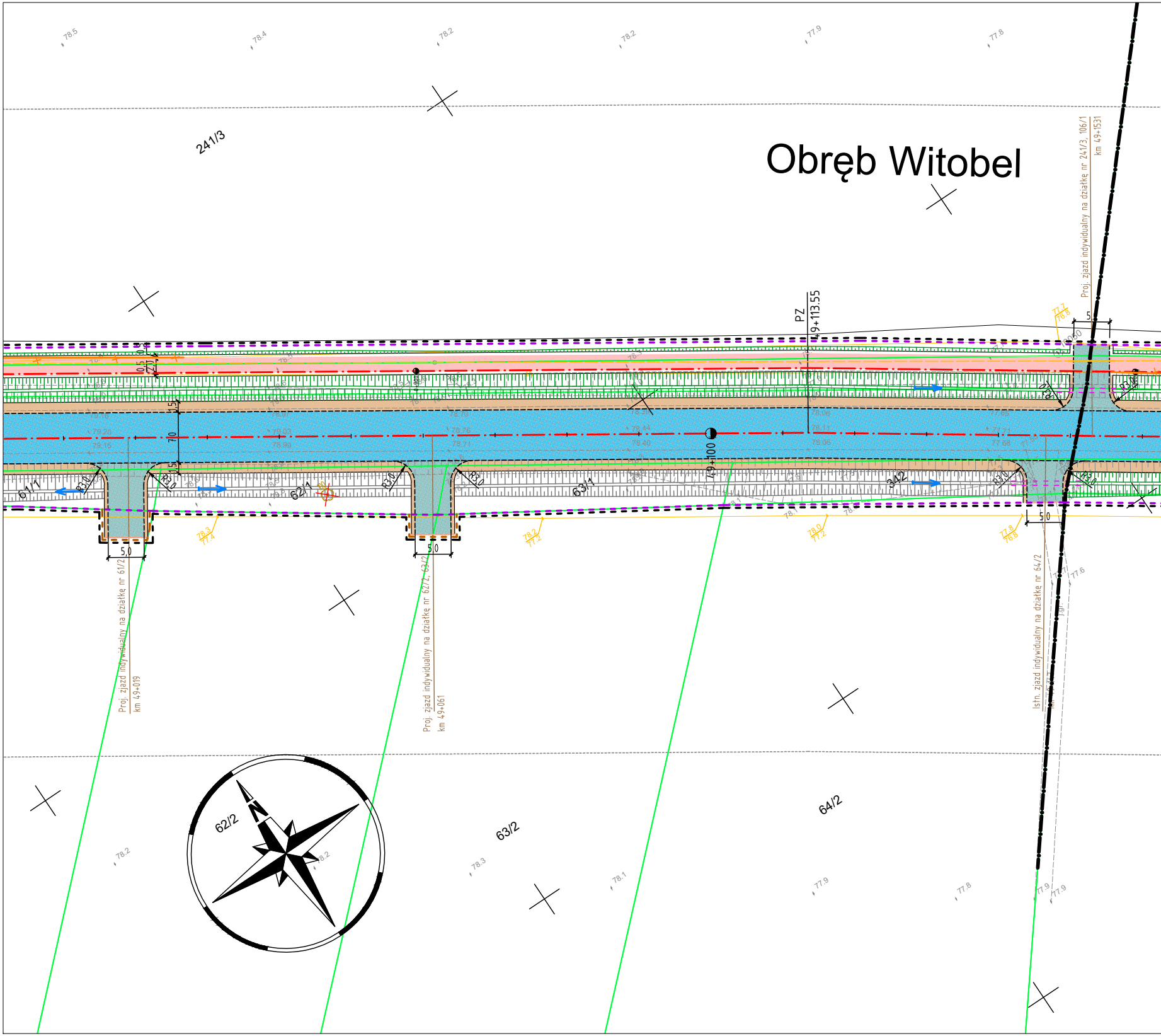
Obręb Witobel
241/3
PZ
49+113.55
49+100
61/1
62/1
63/1
34/2
R3,0
5,0
7,0
1,5
Proj. zjazd indywidualny na działkę nr 241/3, 106/1
km 49+1531
Proj. zjazd indywidualny na działkę nr 61/2
km 49+019
Proj. zjazd indywidualny na działkę nr 62/2, 63/2
km 49+061
Istn. zjazd indywidualny na działkę nr 64/2
62/2
63/2
64/2
78.5
78.4
78.2
77.9
77.8
78.3
78.1
77.6
N

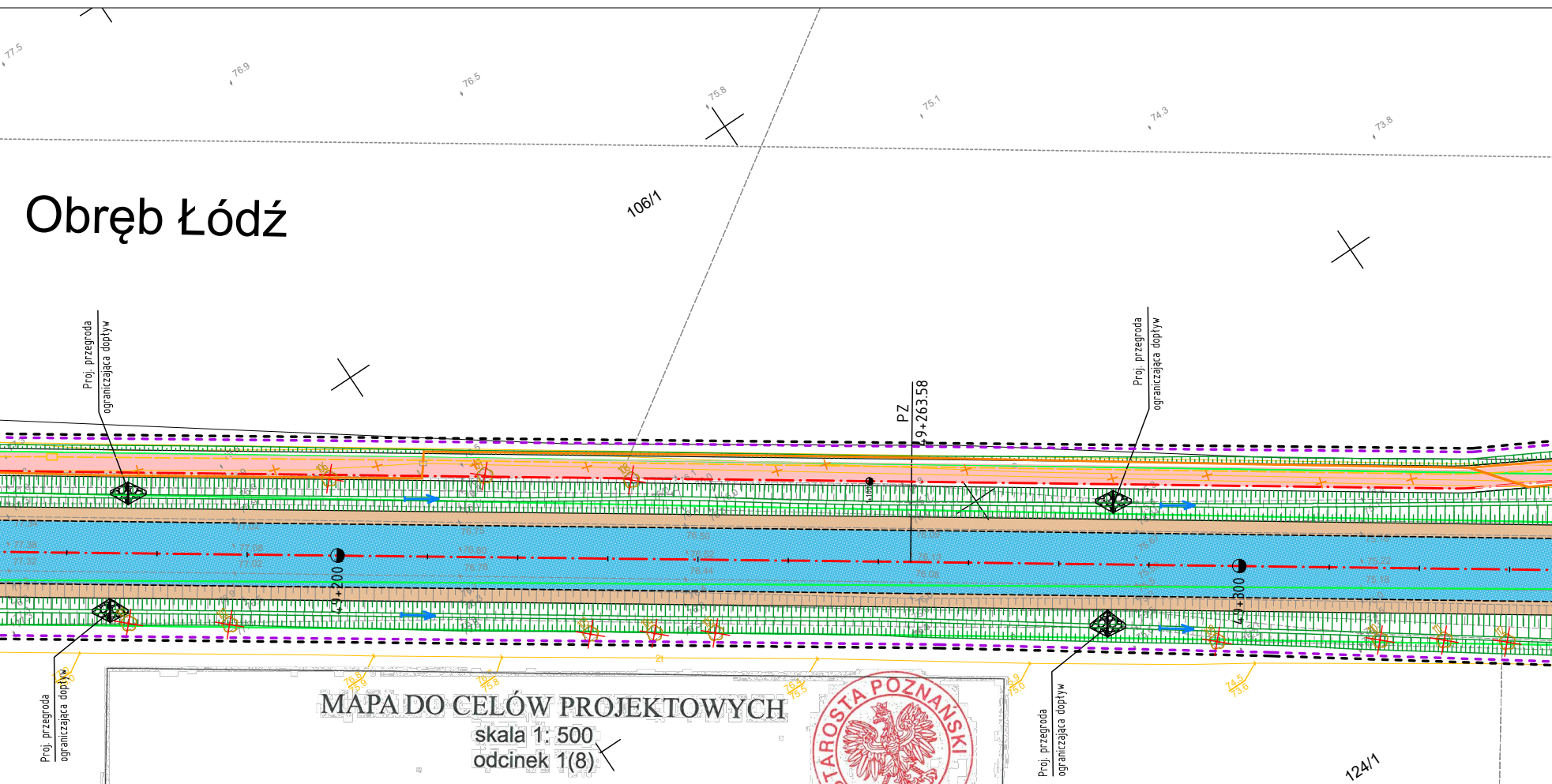
Obręb Łódź
106/1
124/1
PZ 49+263.58
49+200
49+300
Proj. przegroda ograniczająca dopływ
Proj. przegroda ograniczająca dopływ
Proj. przegroda ograniczająca dopływ
Proj. przegroda ograniczająca dopływ
77.5
76.9
76.5
75.8
75.1
74.3
73.8
77.6
77.3
77.0
76.5
75.8
75.2

MAPA DO CELÓW PROJEKTOWYCH

skala 1: 500
odcinek 1(8)

GKG.GZ.4071.17645.2017
Powiat : poznański
Nazwa jedn. ewid : Miasto Stęszew
Identyfikator jedn. ewid.: 302114_4
Nazwa obrębu: STĘSZEW (0001)
Nazwa jedn. ewid : Gmina Stęszew
Identyfikator jedn. ewid.: 302114_5
Nazwa obrębu: ZAMYSŁOWO (0021)
Sekcja : 6.174.09.04.2.1
6.175.09.24.4.1, .4.3, .4.4
Działka: wg zasięgu
Układ współrzędnych : układ 2000/6
Układ wysokości : Kronsztadt60
Służebności : nie badano
Stan aktualny na dzień : 05.01.2018
Zakres aktualizacji: - - - - - - -

Geodezja Wielkopolska
Łukasz Boczko
61-689 Poznań Os. Przyjaźni 21/62
tel. 793-123-523
NIP 972-112-55-87 Regon 301688503

Geodeta uprawniony
Daniel Pyra
ul.M.Haukego 7, 22-400 Zamość
nr uprawnienia: 19315

Kolorem czerwonym zaznaczono punkty osnowy geodezyjnej, które podlegają ochronie. Zgodnie z art. 48 pkt. 3 ustawy z dnia 17 maja 1989 r. Prawo geodezyjne i kartograficzne (Dz. U. z 2010 r., Nr 193, poz. 1287 ze zm.), kto (...) niszczy, uszkadza i przemieszcza znaki geodezyjne (...) podlega karze grzywny.

Nie wyklucza się istnienia w terenie innych nie wykazanych na niniejszej mapie urządzeń podziemnych, które nie były zgłoszone do inwentaryzacji lub o których brak jest informacji w instytucjach branżowych.

STAROSTA POZNAŃSKI

Poświadcza się, że niniejszy dokument został opracowany w wyniku prac geodezyjnych i kartograficznych, których rezultaty zawiera operat techniczny wpisany do ewidencji materiałów państwowego zasobu geodezyjnego i kartograficznego
STAROSTA POZNAŃSKI

P.3021.2018 5102
(Identyfikator ewidencyjny materiału zasobu – operatu technicznego)

19-04-2018
(Data wpisania operatu technicznego do ewidencji materiałów zasobu)

Z up. STAROSTY POZNAŃSKIEGO
(Imię, nazwisko i podpis osoby reprezentującej organ)
Anna Juszkiewicz
Główny Specjalista
PODGiK w Poznaniu

Potwierdzam za zgodność z oryginałem mapy
do celów projektowych

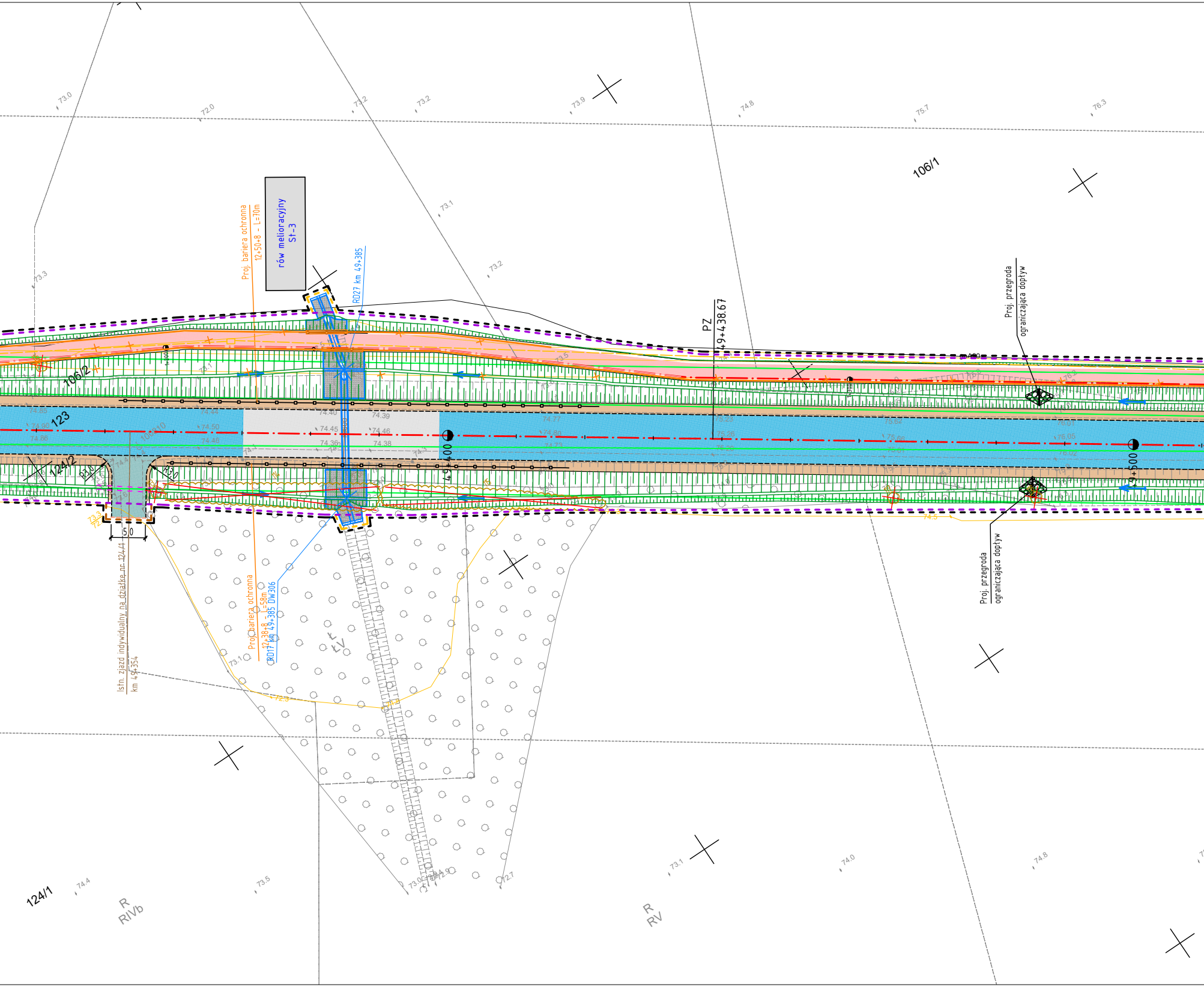

row melioracyjny St-3
Proj. bariera ochronna 12+50+8 - L=70m
RD27 km 49+385
PZ 49+438.67
106/1
106/2
123
124/2
124/1
49+400
49+500
Proj. przegroda ograniczająca dopływ
Proj. przegroda ograniczająca dopływ
Proj. bariera ochronna 12+38+8 - L=58m
RD17 km 49+385 DW306
Istn. zjazd indywidualny na działkę nr 124/1 km 49+354
5.0
R3.0
R3.0
Ł ŁV
R RIVb
R RV
73.0
72.0
73.2
73.2
73.9
74.8
75.7
76.3
73.1
73.2
73.3
74.40
74.39
74.45
74.46
74.36
74.38
74.50
73.1
72.3
74.4
73.5
73.1
74.0
74.8

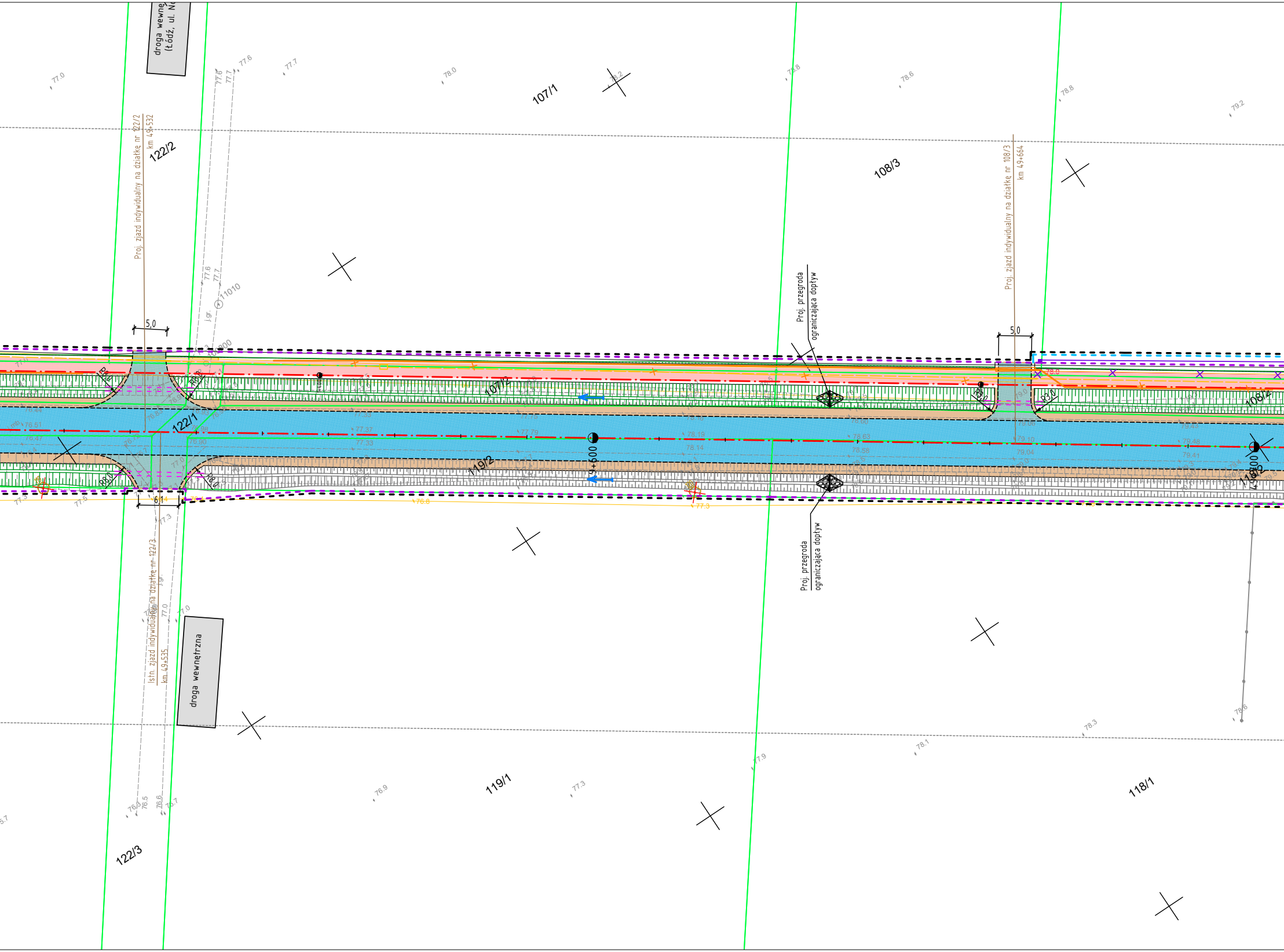
droga wewnę
(Łódź, ul. N
Proj. zjazd indywidualny na działkę nr 122/2
km 49+532
122/2
107/1
108/3
Proj. zjazd indywidualny na działkę nr 108/3
km 49+664
5,0
5,0
11010
j.gr.
Proj. przegroda
ograniczająca dopływ
107/2
122/1
119/2
49+600
49+700
108/2
118/2
6,1
Proj. przegroda
ograniczająca dopływ
Istn. zjazd indywidualny na działkę nr 122/3
km 49+535
droga wewnętrzna
119/1
118/1
122/3
77.0
77.6
77.7
78.0
78.2
78.8
78.6
78.8
79.2
77.3
77.0
76.8
77.3
76.9
77.3
77.9
78.1
78.3
78.6
76.5
76.6
76.7

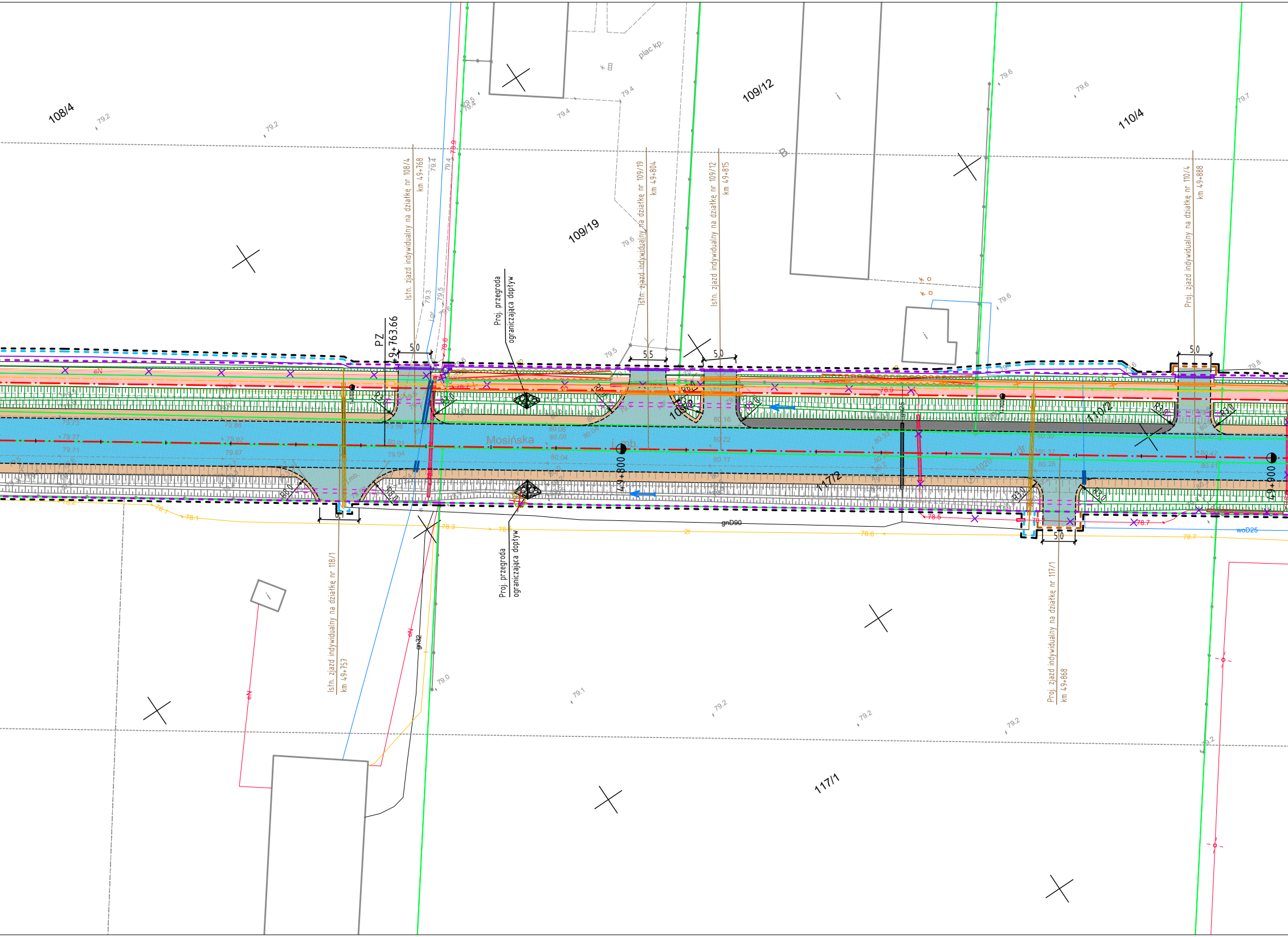
108/4
109/19
109/12
110/4
110/2
117/2
117/1
plac kp.
Mosińska
PZ
49+763.66
49+800
49+900
Istn. zjazd indywidualny na działkę nr 108/4
km 49+768
Istn. zjazd indywidualny na działkę nr 109/19
km 49+804
Istn. zjazd indywidualny na działkę nr 109/12
km 49+815
Proj. zjazd indywidualny na działkę nr 110/4
km 49+888
Istn. zjazd indywidualny na działkę nr 118/1
km 49+757
Proj. zjazd indywidualny na działkę nr 117/1
km 49+868
Proj. przegroda
ograniczająca dopływ
Proj. przegroda
ograniczająca dopływ
5.0
5.5
5.0
5.0
5.0
gnD90
gn32
woD25
eN
79.2
79.2
79.4
79.4
79.5
79.6
79.6
79.6
79.7
79.8
78.9
78.6
78.3
78.1
78.6
78.7
79.0
79.1
79.2
79.2
79.2

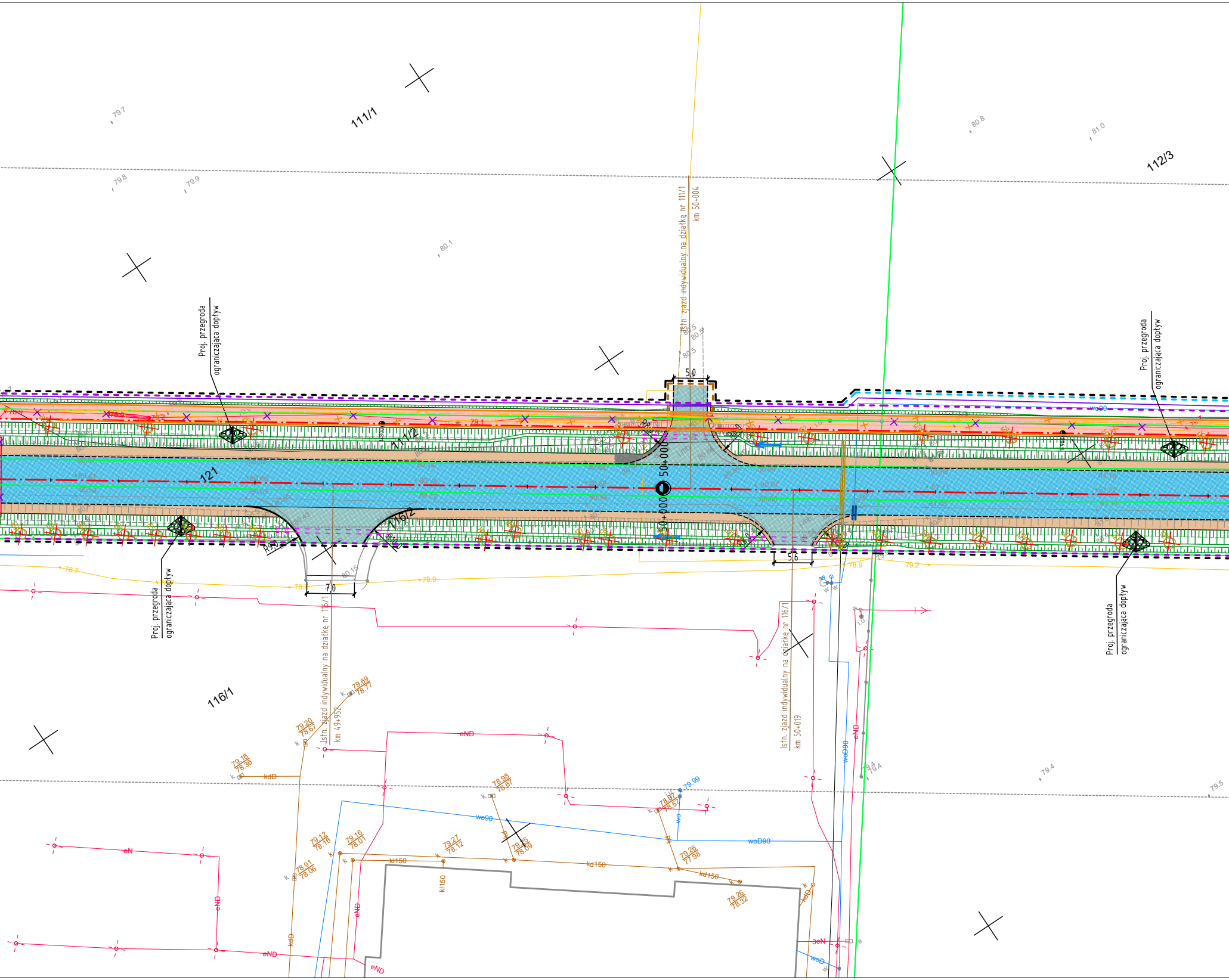
111/1
112/3
111/2
121
116/2
116/1
79.7
79.8
79.9
80.1
80.8
81.0
79.4
79.5
Proj. przegroda ograniczająca dopływ
Proj. przegroda ograniczająca dopływ
Proj. przegroda ograniczająca dopływ
Proj. przegroda ograniczająca dopływ
Istn. zjazd indywidualny na działkę nr 111/1
km 50+004
80.5
80.5
80.5
5.0
50+000
79.1
Istn. zjazd indywidualny na działkę nr 116/1
km 49+952
7.0
Istn. zjazd indywidualny na działkę nr 116/1
km 50+019
5.6
78.7
78.9
79.2
80.15
wo90
woD90
eND
eN
3eN
kdD
kl150
kd150
79.69
78.77
79.20
78.67
79.16
78.36
78.98
78.67
78.97
78.57
79.99
79.12
78.16
79.16
78.01
79.27
78.12
78.91
78.06
79.26
77.98
79.26
78.32

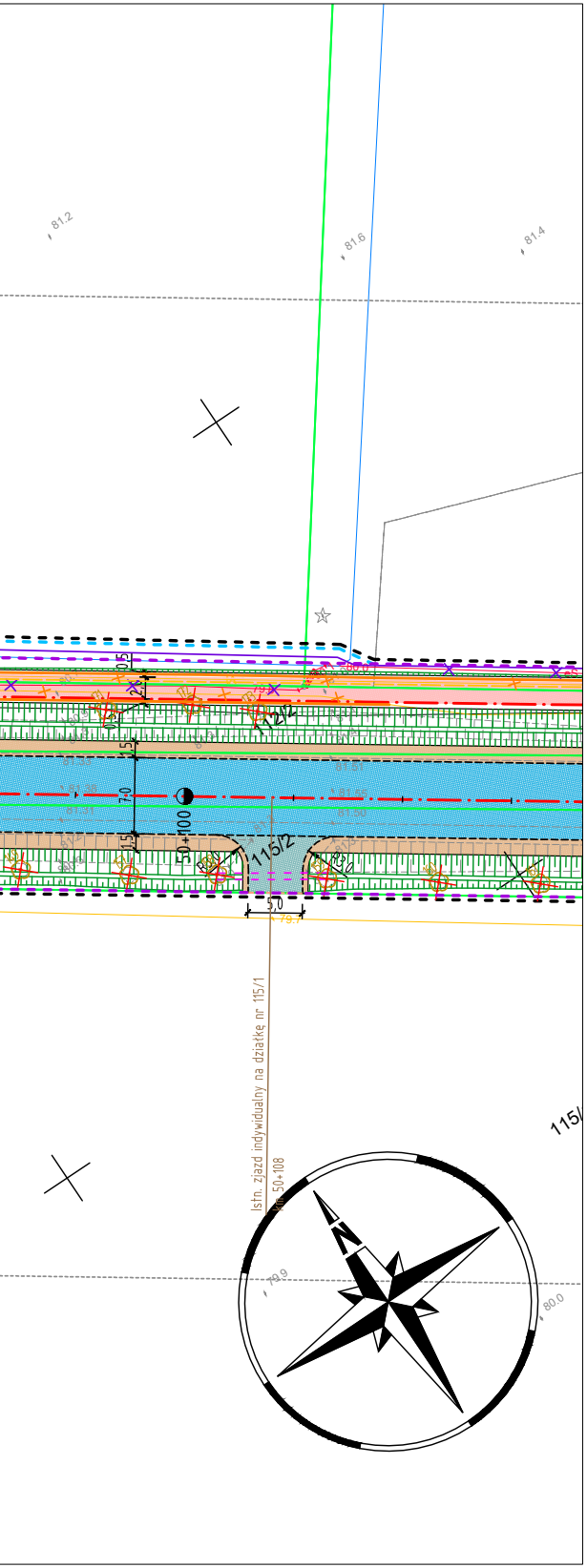
81.2
81.6
81.4
0.5
2.0
1.5
7.0
1.5
112/2
115/2
50+100
81.33
81.38
81.31
81.51
81.55
81.50
R5.0
5.0
79.7
istn. zjazd indywidualny na działkę nr 115/1
km 50+108
115/
79.9
80.0

LEGENDA

- — — — teren niezbędny dla obiektów budowlanych w tym:
  - — — — projektowane linie rozgraniczające drogi wojewódzkiej
  - — — — projektowane linie rozgraniczające drogi gminnej
  - — — — zakres obszaru niezbędnego do budowy lub przebudowy innych dróg publicznych
  - — — — zakres obszaru niezbędnego do budowy lub przebudowy sieci uzbrojenia terenu
  - — — — zakres obszaru niezbędnego do budowy lub przebudowy zjazdów
  - — — — zakres obszaru niezbędnego do budowy lub przebudowy urządzeń wodnych/melioracji wodnych
- ——— istniejące granice
- *459/9* istniejące numery działek

- ⬜ proj. jezdnia (naw. bitumiczna)
- 🟫 proj. pobocze gruntowe (kruszywo)
- 🟦 proj. zatoka autobusowa (kostka betonowa grafitowa)
- ⬛ proj. zabrukowania wyspy (kostka betonowa szara)
- 🟥 proj. dwukierunkowa droga rowerowa (naw. bitumiczna)
- 🟪 proj. dwukierunkowa droga rowerowa (kostka betonowa bezfazowa czerwona)
- 🟪 proj. dwukierunkowa droga rowerowa z dopuszczeniem ruchu pieszych (kostka betonowa bezfazowa czerwona)
- 🟨 proj. chodnik (kostka betonowa szara)
- ⬜ proj. nawierzchnia z destruktu
- 🟧 zjazdy publiczne, indywidualne, pasy postojowe (kostka betonowa grafitowa) wg opisów
- 🟩 zjazdy publiczne, indywidualne (naw. bitumiczna) wg opisów
- 🟩 proj. zieleń

NAWIERZCHNIE WYKONANE W RAMACH ZGŁOSZEŃ ROBÓT BUD.

- 🟩 jezdnia (warstwa ścieralna)
- 🟦 jezdnia (warstwa wiążąca)
- ⬛ chodniki, zjazdy, ścieżka rowerowa (kostka bet.)

- —×—×— sieć kanalizacji deszczowej do demontażu
- —○— projektowana kanalizacja deszczowa
- ● projektowana studnia wpustowa
- —◓— projektowane oświetlenie
- ——— projektowane zasilanie znaków aktywnych
- —×—×— sieć ENEA do demontażu
- ——— projektowana sieć ENEA
- —×—×— sieć wodociągowa do demontażu
- ——— projektowana sieć wodociągowa
- —×—×— sieć gazowa do demontażu
- ——— projektowana sieć gazowa
- —×—×— sieć telekomunikacyjna demontażu
- ——— projektowana sieć telekomunikacyjna
- —▭— projektowany kanał technologiczny
- ═══ projektowane rury 2x110mm

SIECI WYKONANE W RAMACH ZGŁOSZEŃ ROBÓT BUD.

- ——— sieć kanalizacji deszczowej
- ——— sieć wodociągowa

- —·— projektowana oś
- ——— projektowany krawężnik betonowy 20x30cm
- — — — projektowany krawężnik betonowy 20x30cm obniżony
- ——— projektowany krawężnik betonowy 20x30 podwyższony
- ——— projektowany krawężnik betonowy 15x30cm
- — — — projektowany krawężnik betonowy 15x30cm obniżony
- - - - projektowany krawężnik betonowy 12x25cm
- - - - projektowany ściek przykrawężnikowy
- ——— projektowane obrzeże betonowe 8x30cm
- ——— projektowane obrzeże betonowe 6x20cm
- - - - projektowana krawędź jezdni
- ——— projektowana krawędź pobocza
- ——— projektowany mur oporowy
- = = = projektowane zarurowanie rowu
- —□— projektowana bariera N2W3
- —○— projektowana balustrada U12a
- ┼┼┼┼ projektowana barieroporęcz

ELEMENTY WYKONANE W RAMACH ZGŁOSZEŃ ROBÓT BUDOWLANYCH

- ——— krawężnik betonowy 20x30cm
- - - - krawężnik betonowy 20x30cm obniżony
- ——— krawężnik betonowy 12x25cm
- - - - ściek przykrawężnikowy
- ——— obrzeże betonowe 8x30cm

- 180 182 zinwentaryzowane drzewo / krzew
- 180 182 zinwentaryzowane drzewo / krzew do wycinki
- ✿ projektowane drzewo do nasadzenia

COLAS
POLSKA

SMP
projektanci

Inwestor: Wielkopolski Zarząd Dróg Wojewódzkich w Poznaniu
ul. Wilczak 51, 61-623 Poznań

Nazwa inwestycji:
Rozbudowa drogi wojewódzkiej nr 306 na odcinku: skrzyżowanie z nowym przebiegiem S5 - droga wojewódzka nr 431

Branża: PROJEKT ZAGOSPODAROWANIA TERENU

Stadium dokumentacji: PROJEKT BUDOWLANY

Stanowisko	Imię i nazwisko	Uprawnienia	Podpis
Projektant Branża drogowa	mgr inż. Marcin Matysik	WKP/0233/POOD/06 specjalność drogowa	
Projektant Branża drogowa	mgr inż. Tomasz Maćkowiak	WKP/0248/POOD/14 specjalność drogowa	
Sprawdzający Branża drogowa	mgr inż. Łukasz Szuba	7131/190/P/2002 s. konstrukcyjno-budowlana	
Projektant Branża mostowa	mgr inż. Waldemar Zagożdżon	WKP/0125/POOM/11 specjalność inż. mostowa	
Sprawdzający Branża mostowa	mgr inż. Błażej Tyburski	WKP/0364/POOM/15 specjalność inż. mostowa	
Projektant Branża wod.-kan/gazowa	inż. Agnieszka Rak	SLK/1159/PWOS/06 specjalność instalacyjna	
Sprawdzający Branża wod.-kan/gazowa	mgr inż. Agnieszka Pach	7131-7132/137/PW/2002 specjalność instalacyjna	
Projektant Branża elektroenergetyczna	mgr inż. Piotr Piskorek	ZAP/0219/POOE/11 specjalność instalacyjna	
Sprawdzający Branża elektroenergetyczna	inż. Wojciech Marciniak	331/74/Pm specjalność instalacyjna	
Projektant Branża telekomunikacyjna	inż. Ireneusz Berger	0562/97/U spec. telekomunikacyjna	
Sprawdzający Branża telekomunikacyjna	Zbigniew Anioła	0277/96/U spec. telekomunikacyjna	
Projektant Branża telekomunikacyjna	mgr inż. Przemysław Iwański	DTT-TU/02234/02/U spec. telekomunikacyjna	
Projektant Branża zieleń	mgr inż. Klaudyna Przybysz		

Tytuł rysunku: Projekt zagospodarowania terenu

Nr 2.6

Nr umowy: 745/114.WZP/17

Data opracowania: 08/2018

Skala: 1:500