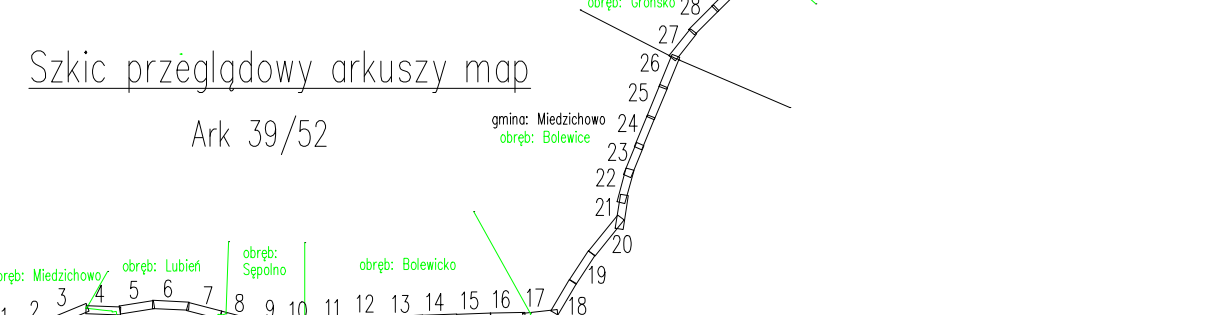
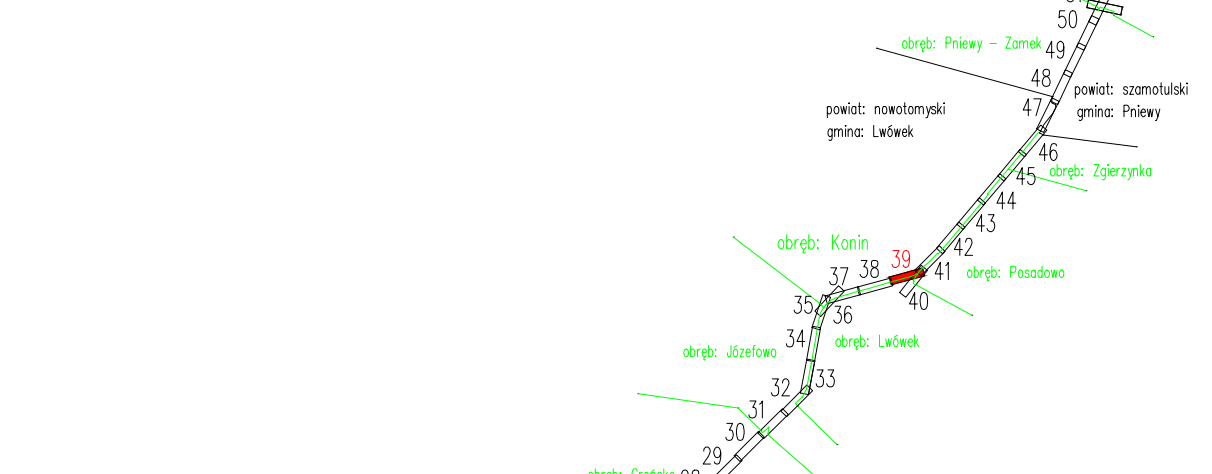



MAPA DO CELÓW PROJEKTOWYCH
 Skala 1:500
 sekcja 5.178.31.01.4.1, 5.178.31.01.2.3, 5.178.31.01.4.2, 5.178.31.01.2.4


województwo Wielkopolskie powiat Nowotomyski
 dz. nr. wg zakresu GK.6642.1502.2019
 j. ew. 301502_5 Lwówek 0005 Konin, 0013 Posadowo
 j. ew. 301502_4 Lwówek 0001 Miasto Lwówek
 Układ Współrzędnych: PL 2000/5 Układ Wysokościowy: Kronstadt 60
 Geodezyjny Układ Odniesienia : PL-ETRF89

Mapa aktualna w oznaczonym zakresie w dniu 24.04.2020 r.

Nie wyklucza się istnienia w terenie sieci uzbrojenia terenu nie ujawnionych na mapie. Mapę sporządzono bez ustalen obciążenia służebności gruntowych.



INWESTOR:
 Generalny Dyrektor Dróg Krajowych i Autostrad
 reprezentowany przez
 GDDKiA Oddział w Poznaniu
 ul. Siemiradzkiego 5a, 60-763 Poznań

JEDNOSTKA PROJEKTOWA:
 **LAFRENTZ POLSKA sp. z o.o.**
 ul. Kamiennogórska 22, 60-179 Poznań

Branża:	Stadium:	Revizja:	Nr rysunku:
	Projekt Budowlany	00	2

Zadanie: Rozbudowa drogi krajowej nr 92 na odcinku Bolewice - Pniewy od km 115+800 do km 130+300 w zakresie budowy ścieżki rowerowej, kanału technologicznego oraz wydłużenia pasa ruchu w prawo, przed skrzyżowaniem DK 92 z DK 24 w m. Pniewy

Tom: Projekt Zagospodarowania Terenu

Nazwa rysunku: Plan Zagospodarowania Terenu

Stanowisko:	Imię i nazwisko:	Branża:	Nr uprawnień:	Podpis:
Główny Projektant				
Projektant				
Sprawdzający				
Projektant				
Sprawdzający				
Projektant				
Sprawdzający				
Projektant				
Sprawdzający				

Potwierdzam, że kopia mapy do celów projektowych jest zgodna z oryginałem.
LAFRENTZ POLSKA Sp. z o.o.
 Poznań, ul. Kamiennogórska 22
GŁÓWNY PROJEKTANT
 mgr inż. Michał Schmidt
 Upr. Bud. Nr WK9/0248/PO00/07