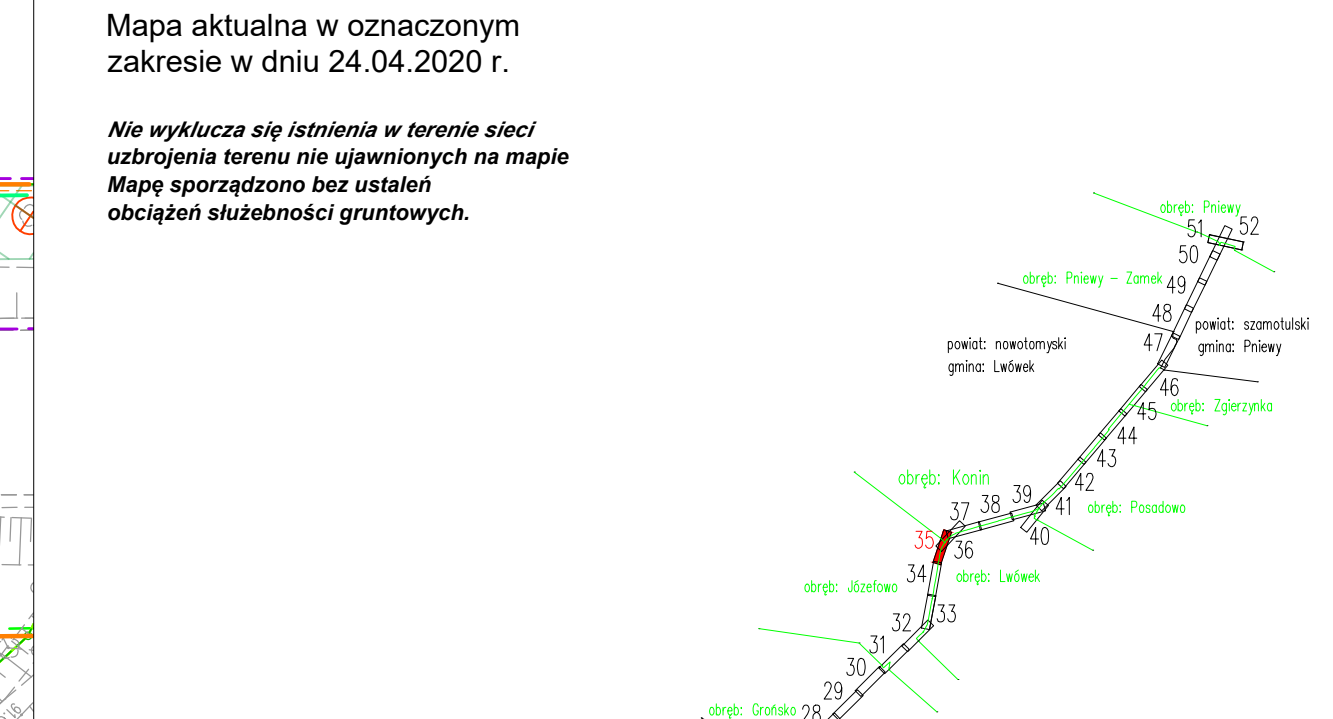
  
**MAPA DO CELÓW PROJEKTOWYCH**  
 Skala 1:500  
 sekcja 5.178.30.10.2.3, 5.178.30.10.2.1, 5.178.30.10.2.2, 5.178.30.05.4.3,  
 5.178.30.05.4.4

województwo Wielkopolskie  
 dz. nr: wg zakresu  
 j. ew. 301502\_5 Lwówek  
 j. ew. 301502\_4 Lwówek  
 Układ Współrzędnych: PL 2000/5  
 Geodezyjny Układ Odniesienia : PL-ETRF89



powiat Nowotomyski  
 GK.6642.1502.2019  
 0009 Józefowo, 0005 Konin  
 0001 Miasto Lwówek  
 Układ Wysokościowy: Kronstadt 60

Mapa aktualna w oznaczonym  
 zakresie w dniu 24.04.2020 r.

*Nie wyklucza się istnienia w terenie sieci  
 uzbrojenia terenu nie ujawnionych na mapie  
 Mapę sporządzono bez ustalenia  
 obciążeń służebności gruntowych.*



Potwierdzam, że kopia mapy do celów  
 projektowych jest zgodna z oryginałem.  
**LAFRENTZ POLSKA Sp. z o.o.**  
 GŁÓWNY PROJEKTANT  
 mgr inż. Michał Schmidt  
 Upr. Bud. Nr WKP/0248/PO/00/07

INWESTOR:			
 <b>GDDKiA</b>		Generalny Dyrektor Dróg Krajowych i Autostrad reprezentowany przez GDDKiA Oddział w Poznaniu ul. Siemiradzkiego 5a, 60-763 Poznań	
JEDYNOŚĆ PROJEKTOWA:			
 <b>LAFRENTZ POLSKA sp. z o.o.</b> Lafrentz		ul. Kamiennogórska 22, 60-179 Poznań	
Branża:	Stadium:	Rewizja:	Nr rysunku:
	Projekt Budowlany	00	2
Zadanie:			Arkusz:
<b>Rozbudowa drogi krajowej nr 92 na odcinku Bolewice - Pniewy od km 115+800 do km 130+300 w zakresie budowy ścieżki rowerowej, kanału technologicznego oraz wydłużenia pasa ruchu w prawo, przed skrzyżowaniem DK 92 z DK 24 w m. Pniewy</b>			12
Tom:			Skala:
<b>Projekt Zagospodarowania Terenu</b>			1:500
Nazwa rysunku:			Data:
<b>Plan Zagospodarowania Terenu</b>			03.2021
Stanowisko:	Imię i nazwisko:	Branża:	Nr uprawnień:
Główny Projektant			Podpis:
Projektant			
Sprawdzający			
Projektant			
Sprawdzający			
Projektant			
Sprawdzający			
Projektant			
Sprawdzający			