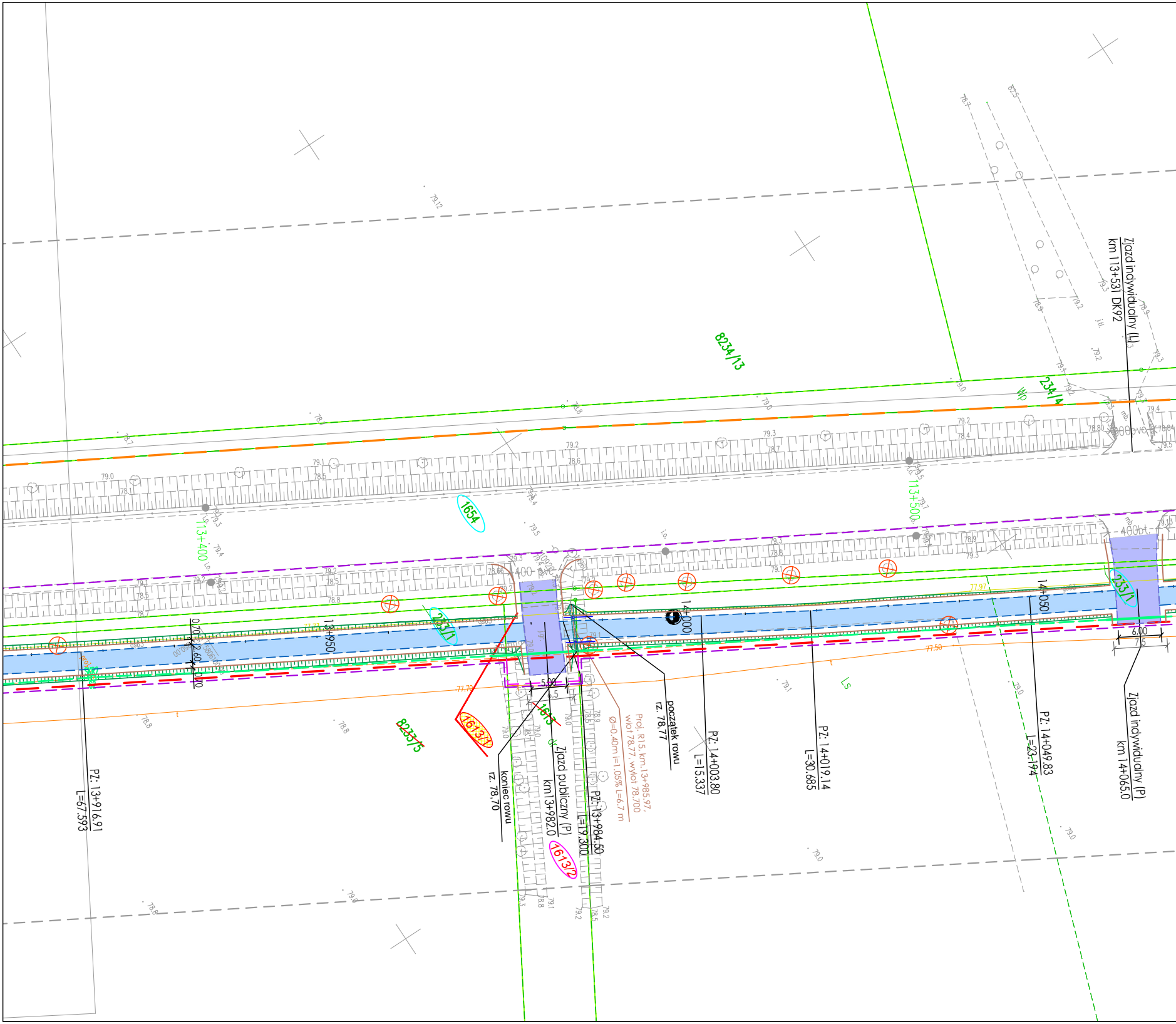
Zjazd indywidualny (L)
km 113+531 DK92
8234/13
234/4
Wp
1654
113+400
113+500
13+950
14+000
14+050
233/1
233/1
8233/5
1613/1
1613
1613/2
Zjazd publiczny (P)
km13+982.0
PZ: 13+984.50
L=19.300
koniec rowu
rz. 78,70
początek rowu
rz. 78,77
Proj. R15, km.13+985.97,
wlot 78.77, wylot 78.700
Ø=0.40m i=1.05% L=6.7 m
PZ: 13+916.91
L=67.593
PZ: 14+003.80
L=15.337
PZ: 14+019.14
L=30.685
PZ: 14+049.83
L=23.194
Zjazd indywidualny (P)
km 14+065.0
5.00
6.5
6.00
7.5
Ls
77.70
77.50
400bt

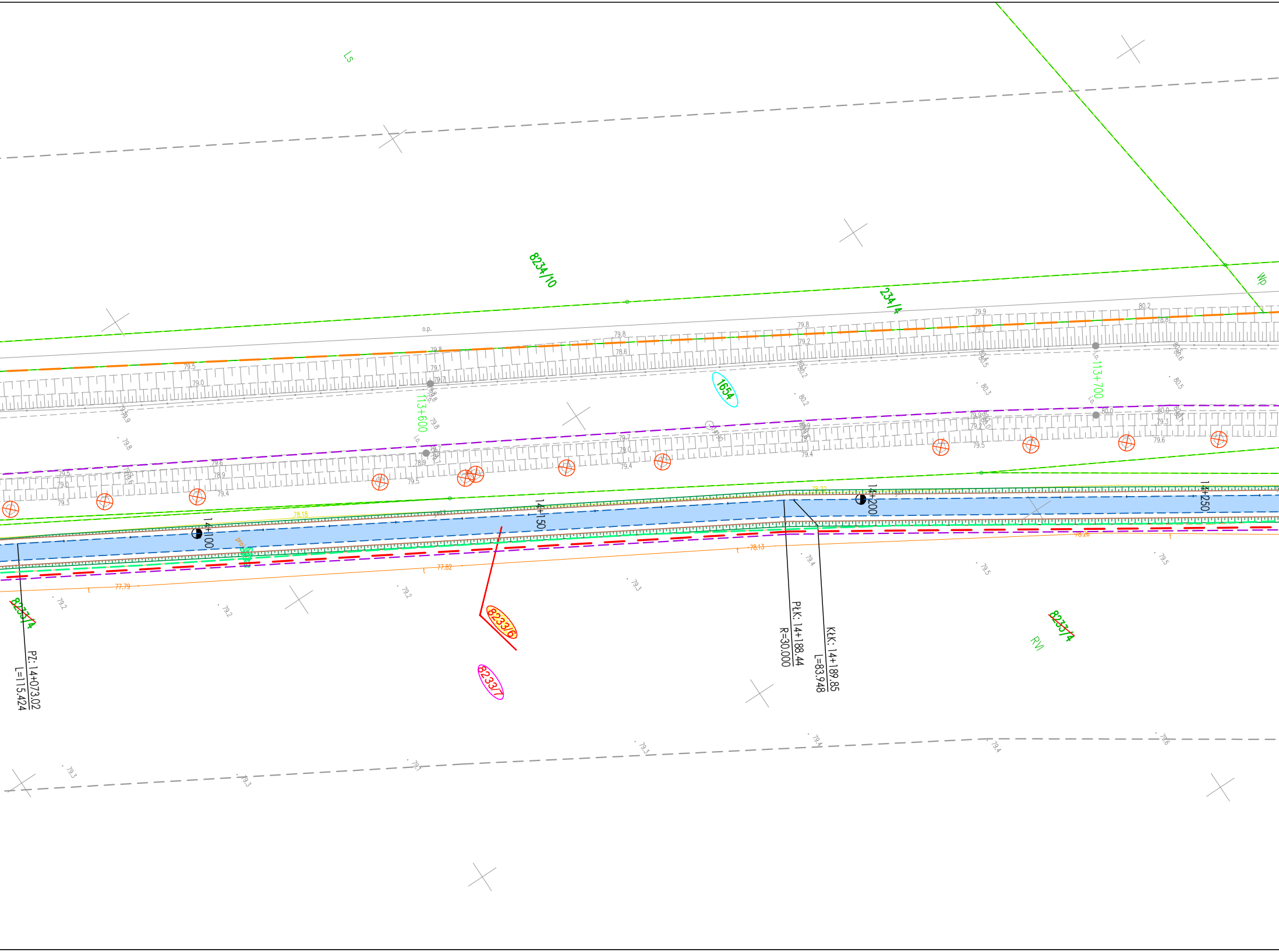
Ls
8234/10
234/4
Wp
o.p.
1654
113+600
113+700
14+100
14+150
14+200
14+250
78.18
78.22
78.13
77.82
77.79
78.26
8233/6
8233/7
8233/4
8233/4
RVI
PZ: 14+073.02
L=115.424
PŁK: 14+188.44
R=30.000
KŁK: 14+189.85
L=83.948

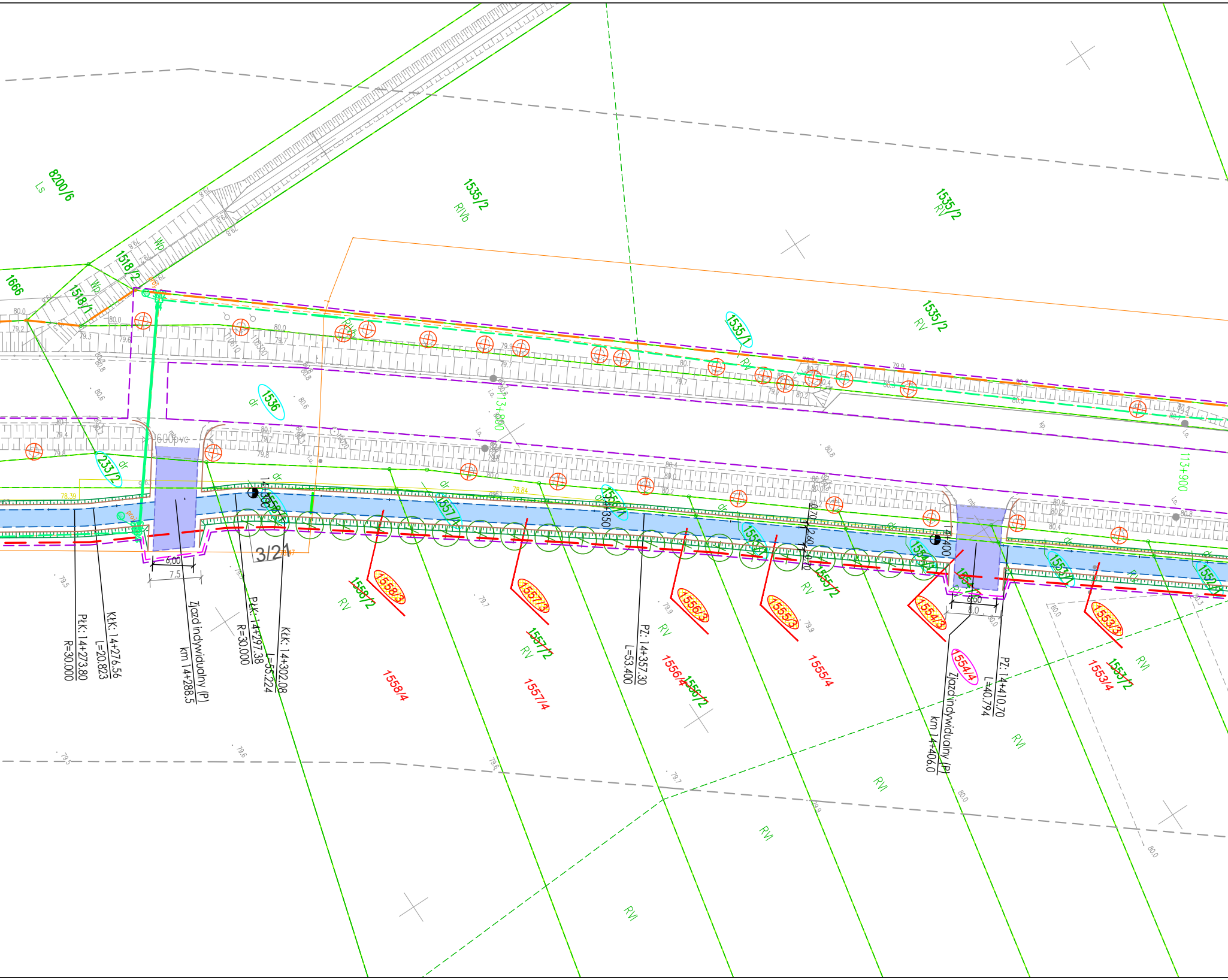
8200/6
Ls
1535/2
RIVb
1535/2
RV
1666
1518/2
1518/1
Wp
1535/2
RV
1535/1
RV
1536
dr
233/2
dr
600pvc
113+850
113+900
78.39
78.84
3/21
6.00
7.5
PŁK: 14+273.80
R=30.000
KŁK: 14+276.56
L=20.823
Zjazd indywidualny (P)
km 14+288.5
PŁK: 14+297.38
R=30.000
KŁK: 14+302.08
L=55.224
14+300
14+350
PZ: 14+357.30
L=53.400
14+400
6.50
8.0
PZ: 14+410.70
L=40.794
Zjazd indywidualny (P)
km 14+406.0
1558/3
1558/2
1558/4
1557/3
1557/2
1557/4
1556/3
1556/4
1556/2
1555/3
1555/2
1555/4
1554/3
1554/4
1553/3
1553/2
1553/4
RV
RVI

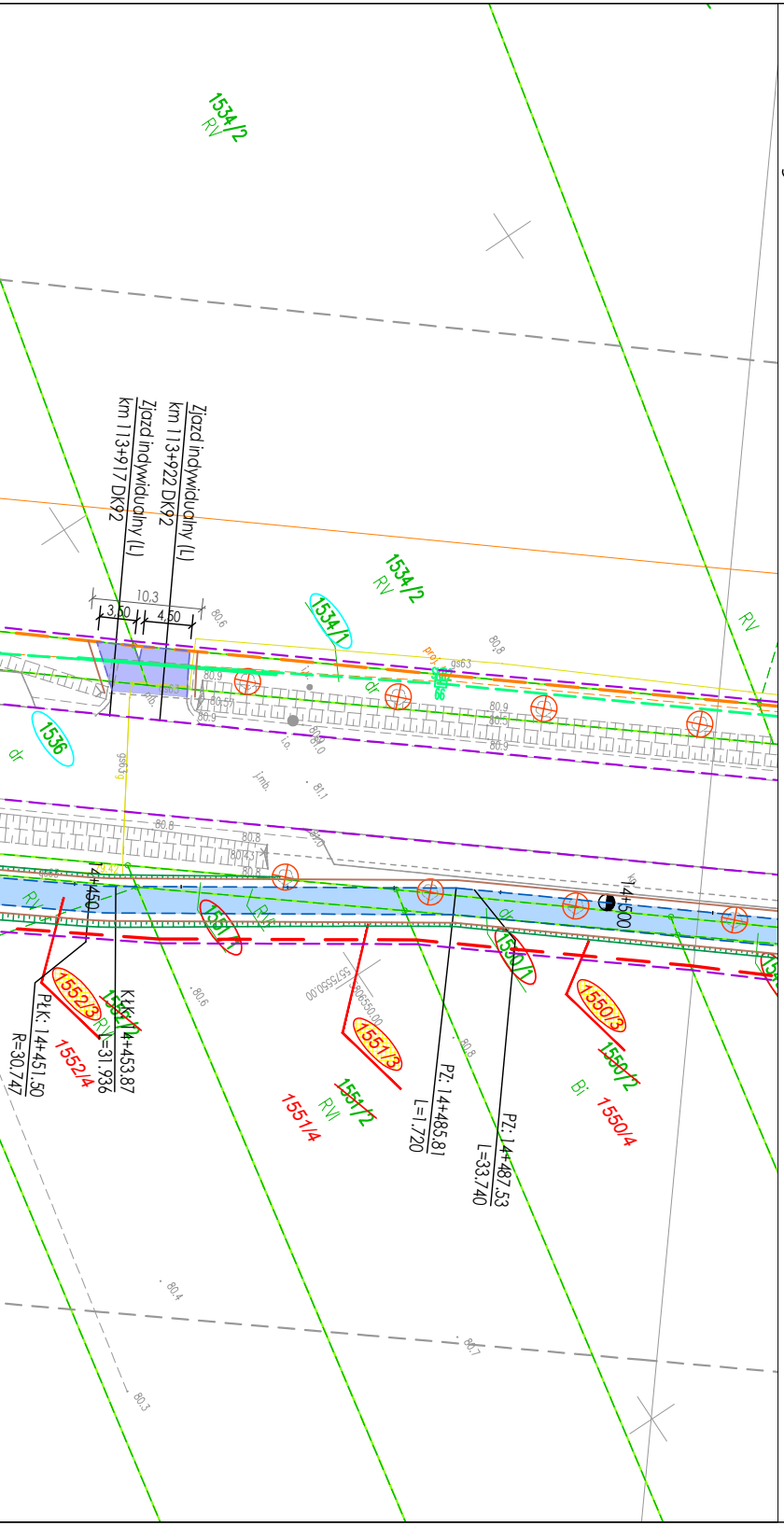
1534/2
RV
Zjazd indywidualny (L)
km 113+922 DK92
Zjazd indywidualny (L)
km 113+917 DK92
10.3
3.50
4.50
1534/1
1536
dr
14+450
14+500
1551/1
1550/1
1552/3
1551/3
1550/3
1552/4
1551/2
1550/2
1551/4
1550/4
RV
Bi
PłK: 14+451.50
R=30.747
KłK: 14+453.87
L=31.936
PZ: 14+485.81
L=1.720
PZ: 14+487.53
L=33.740

MAPA DO CELÓW PROJEKTOWYCH

Skala 1:500

sekcja 5.177.30.17.4.4, 5.177.30.18.3.3, 5.177.30.18.3.1, 5.177.30.18.1.3

województwo Wielkopolskie
dz. nr: wg zakresu
j. ew. 301503_2 Miedzichowo
Układ Współrzędnych: PL 2000/5
Geodezyjny Układ Odniesienia : PL-ETRF89

powiat Nowotomyski
GK.6642.1502.2019
obręb: 0012 Bolewice
Układ Wysokościowy: Kronsztadt 60

Mapa aktualna w oznaczonym zakresie w dniu 24.04.2020 r.

Nie wyklucza się istnienia w terenie sieci uzbrojenia terenu nie ujawnionych na mapie Mapę sporządzono bez ustaleń obciążeń służebności gruntowych.

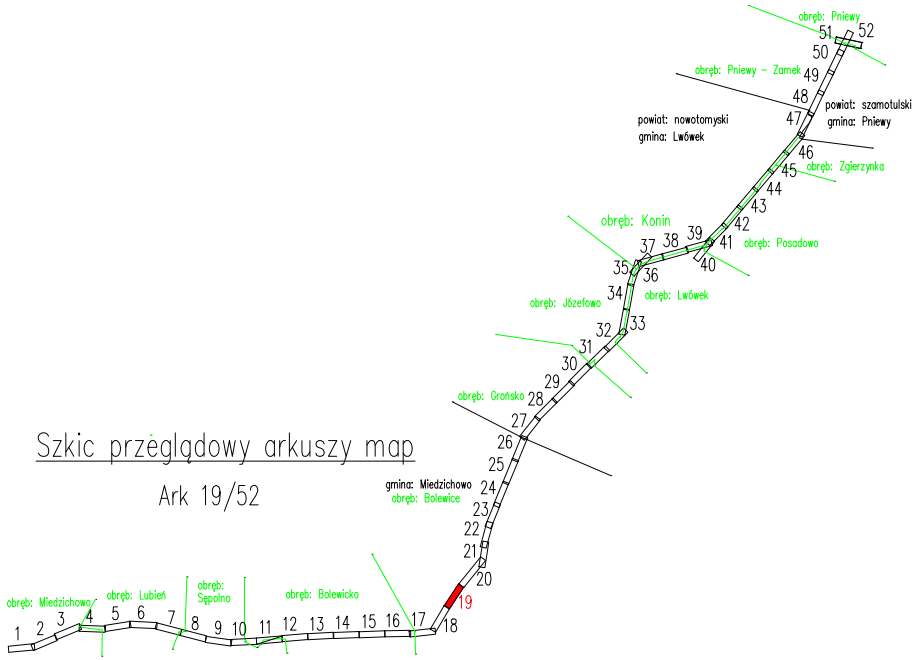
Szkic przeglądowy arkuszy map
Ark 19/52
obręb: Pniewy
obręb: Pniewy - Zamek
powiat: szamotulski
gmina: Pniewy
powiat: nowotomyski
gmina: Lwówek
obręb: Zgierzynka
obręb: Konin
obręb: Posadowo
obręb: Lwówek
obręb: Józefowo
obręb: Grońsko
gmina: Miedzichowo
obręb: Bolewice
obręb: Miedzichowo
obręb: Lubień
obręb: Sępolno
obręb: Bolewicko
1 2 3 4 5 6 7 8 9 10 11 12 13 14 15 16 17 18 19 20 21 22 23 24 25 26 27 28 29 30 31 32 33 34 35 36 37 38 39 40 41 42 43 44 45 46 47 48 49 50 51 52

Poświadczam, że niniejszy dokument został opracowany w wyniku prac geodezyjnych i kartograficznych, których rezultaty zawiera operat techniczny pozytywnie zweryfikowany. Jednocześnie informuję, że jestem świadomy odpowiedzialności karnej za złożenie fałszywego oświadczenia.	
Identyfikator zgłoszenia prac geodezyjnych	**GK.6642.1502.2019**
Organ służby geodezyjnej, który otrzymał zgłoszenie	**STAROSTA NOWOTOMYSKI**
Wykonawca prac geodezyjnych	TOMASZ JAKUBIEC USŁUGI GEODEZYJNE 87-700 Aleksandrów Kuj.,Nowa Wieś 12A tel. 603 995 719 NIP 891-150-99-07
Nr oraz data sporządzenia dokumentu zawierającego wynik pozytywnej weryfikacji	Protokół weryfikacji **Nr 2** z dnia: **22.12.2020R.**
Imię i nazwisko oraz nr uprawnień zawodowych kierownika prac	GEODETA mgr inż. Tomasz Jakubiec Upr. Zaw. Nr 19590

Potwierdzam, że kopia mapy do celów projektowych jest zgodna z oryginałem.

LAFRENTZ POLSKA Sp. z o. o.
Poznań, ul. Kamiennogórska 22
GŁÓWNY PROJEKTANT

mgr inż. Michał Schmidt
Upr. bud. Nr WKP/0248/POOD/07

INWESTOR:

GDDKiA
Generalny Dyrektor Dróg Krajowych i Autostrad
reprezentowany przez
GDDKiA Oddział w Poznaniu
ul. Siemiradzkiego 5a, 60-763 Poznań

JEDNOSTKA PROJEKTOWA:

LAFRENTZ POLSKA sp. z o.o.
ul. Kamiennogórska 22, 60-179 Poznań

Branża:	*Stadium:*	*Rewizja:*	*Nr rysunku:*
-	*Projekt Budowlany*	*00*	*2*

Zadanie: **Rozbudowa drogi krajowej nr 92 na odcinku Miedzichowo - Bolewice od km 103+200 do km 115+800 w zakresie budowy ścieżki rowerowej i kanału technologicznego**	*Arkusz:* *18*
Tom: *Projekt Zagospodarowania Terenu*	*Skala:* *1:500*
Nazwa rysunku: Plan Zagospodarowania Terenu	*Data:* *03.2021*

Stanowisko:	*Imię i nazwisko:*	*Branża:*	*Nr uprawnień:*	*Podpis:*