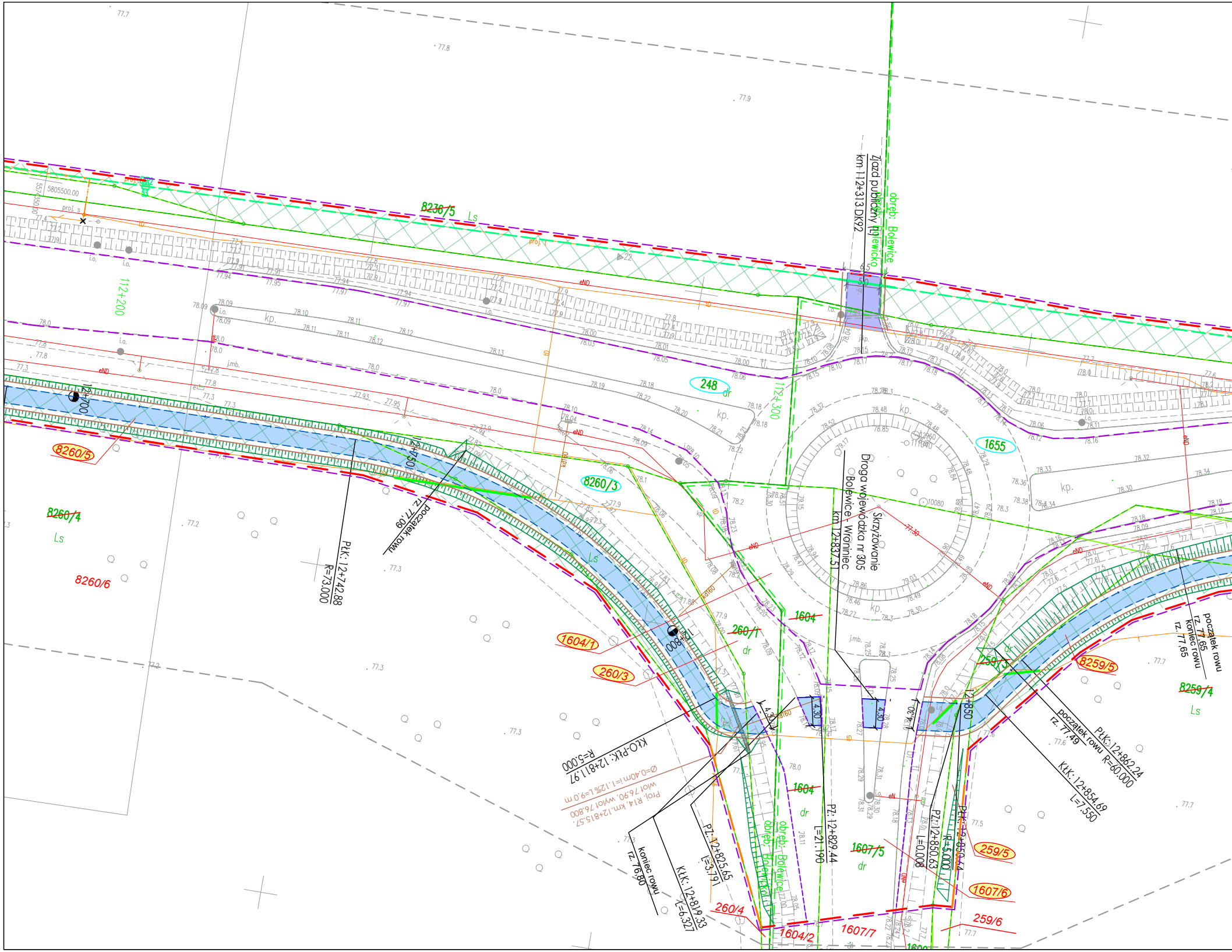
Zjazd publiczny (L)
km 112+313 DK92
obręb: Bolewice
obręb: Bolewicko
6,5
5,0
8236/5
Ls
112+200
112+300
5805500.00
5575050.00
proj. s
proj. t
248
dr
kp.
1655
8260/3
8260/5
8260/4
Ls
8260/6
12+700
12+750
12+800
12+850
początek rowu
rz. 77,09
PłK: 12+742,88
R=73,000
Skrzyżowanie
Droga wojewódzka nr 305
Bolewice - Wrońniec
km 12+837,51
1604
1604/1
260/3
260/1
dr
KłO-PłK: 12+811.97
R=5.000
Proj. R14, km.12+815.57,
wlot 76.90, wylot 76.800
Ø=0.40m i=1.12% L=9.0 m
koniec rowu
rz. 76,80
KłK: 12+819.33
L=6.327
PZ: 12+825.65
L=3.791
260/4
1604/2
obręb: Bolewicko
obręb: Bolewice
1604
dr
PZ: 12+829.44
L=21.190
1607/5
dr
1607/7
4,30
4,30
4,30
4,30
PZ: 12+850.63
L=0.008
PłK: 12+850.74
R=5.000
259/3
dr
początek rowu
rz. 77,49
PłK: 12+862.24
R=60.000
KłK: 12+854.69
L=7.550
8259/5
8259/4
Ls
początek rowu
rz. 77,65
koniec rowu
rz. 77,65
259/5
1607/6
259/6
eND
eN
kd160
i.o.
j.mb.
77.7
77.8
77.9
77.3
77.2
77.6
77.5
78.3

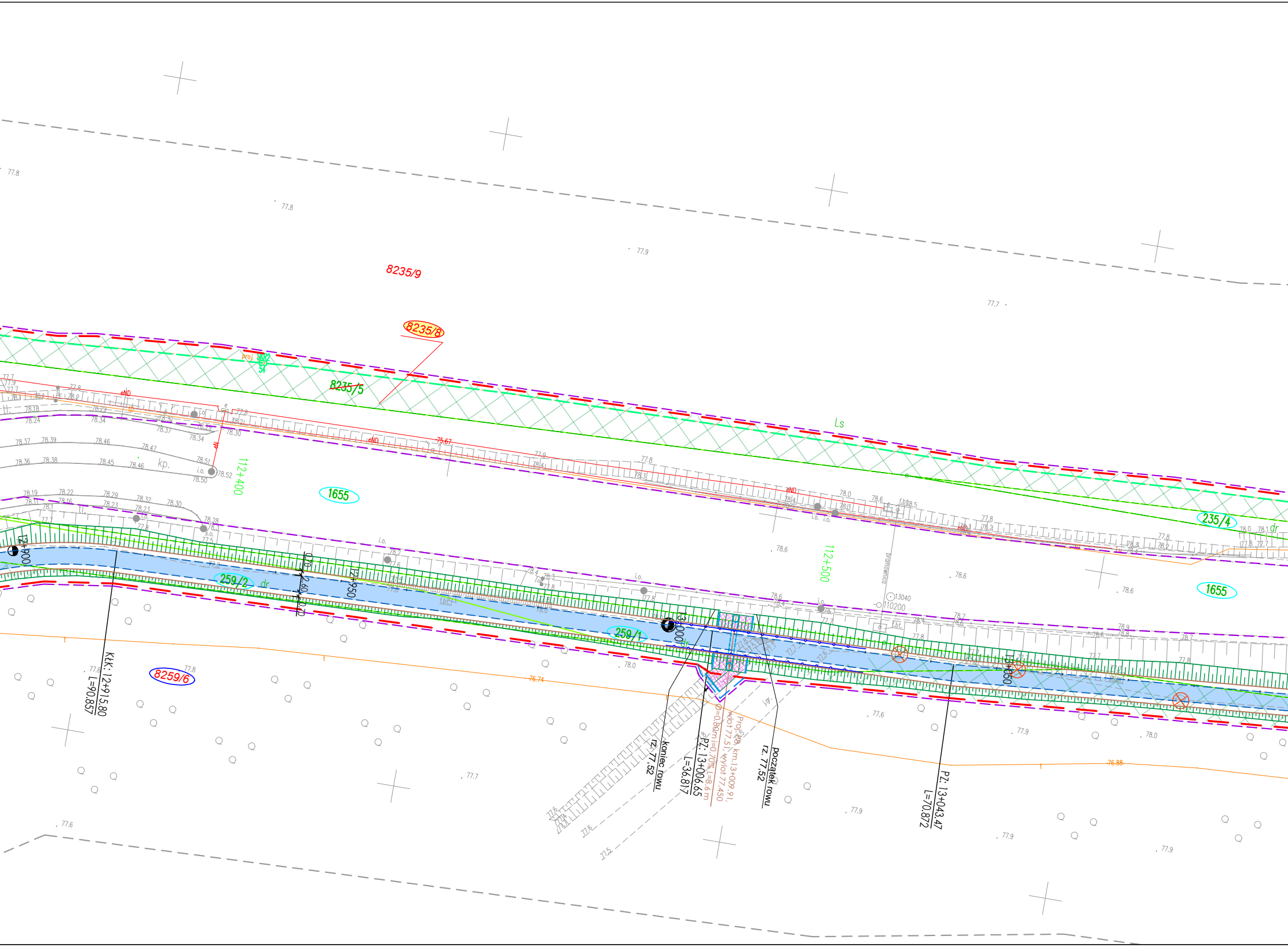
8235/9
8235/8
8235/5
Ls
1655
235/4
dr
259/2
dr
259/1
dr
8259/6
112+400
112+500
12+900
12+950
13+000
13+050
kp.
eND
75.67
0.70
2.60
0.70
KłK: 12+915.80
L=90.857
koniec rowu
rz. 77,52
PZ: 13+006.65
L=36.817
Proj.28, km.13+009.91,
wlot 77.51, wylot 77.450
Ø=0.80m i=0.70% L=8.6 m
początek rowu
rz. 77,52
PZ: 13+043.47
L=70.872
bramownica
13040
110200
j.gr.
i.o.
f.bt.
76.74
76.88
77.8
77.9
77.7
78.6
77.6
78.0
77.5

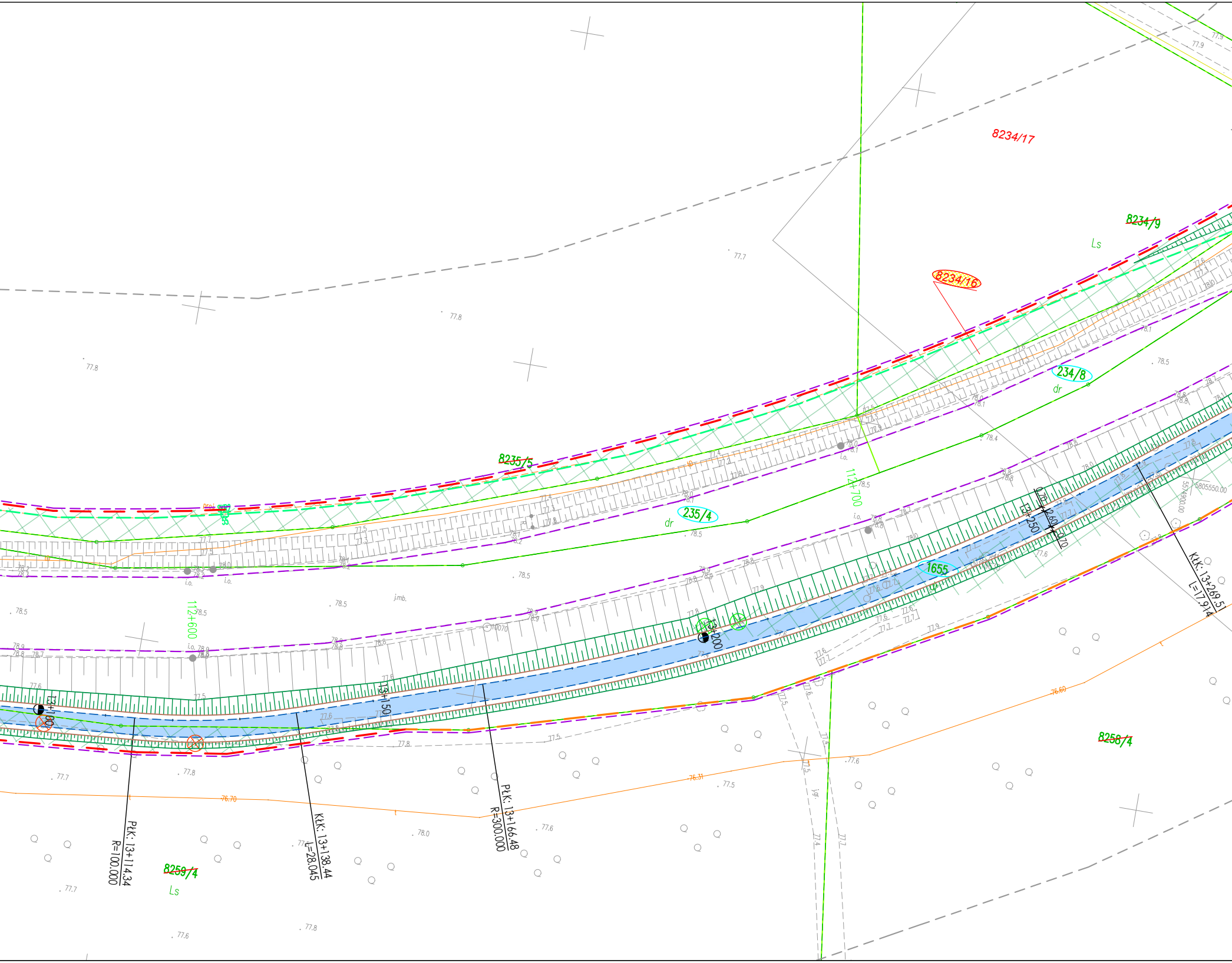
8234/17
8234/9
Ls
8234/16
234/8
dr
8235/5
235/4
dr
112+700
112+600
1655
13+100
13+150
13+200
13+250
0.70 2.60 0.70
KŁK: 13+269.51
L=17.914
PŁK: 13+114.34
R=100.000
KŁK: 13+138.44
L=28.045
PŁK: 13+166.48
R=300.000
8259/4
Ls
8258/4
76.70
76.31
76.60
i.o.
j.mb.
77.7
77.8
78.5
77.6
78.0

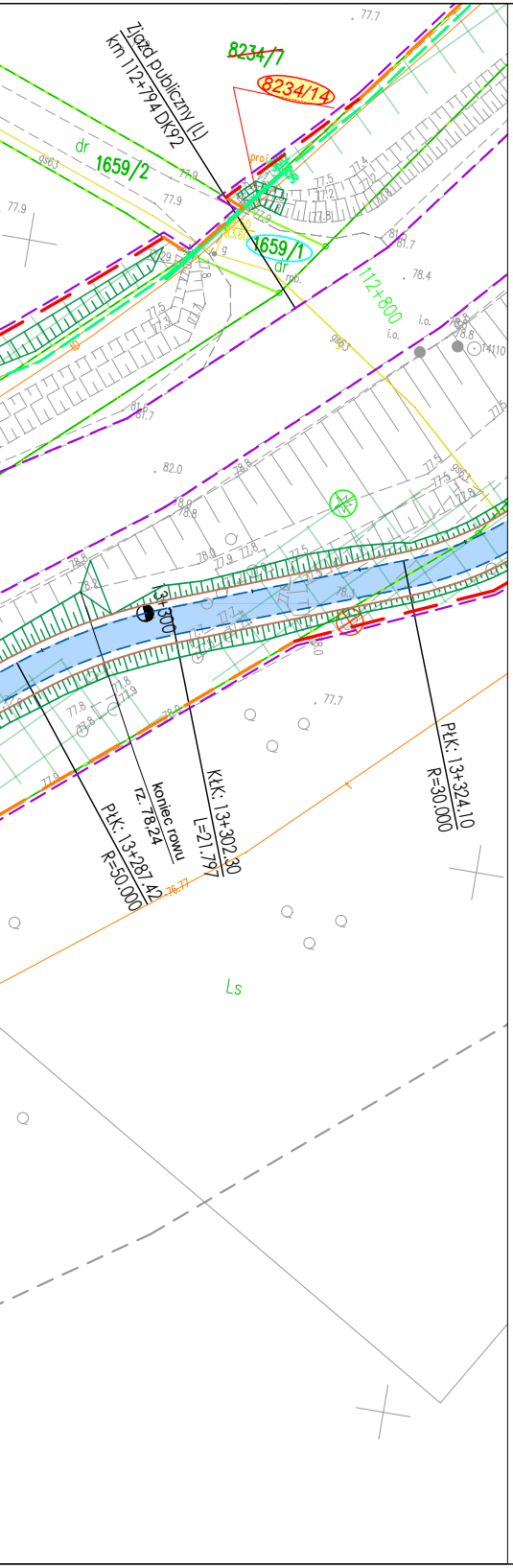
Zjazd publiczny (L)
km 112+794 DK92
8234/7
8234/14
dr
1659/2
1659/1
112+800
13+300
koniec rowu
rz. 78,24
PŁK: 13+287,42
R=50,000
KŁK: 13+302,30
L=21,797
PŁK: 13+324,10
R=30,000
Ls
82.0
77.7
77.9
78.4
81.7

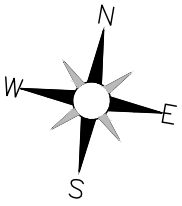

MAPA DO CELÓW PROJEKTOWYCH

Skala 1:500

sekcja 5.177.30.22.1.4, 5.177.30.22.3.2, 5.177.30.22.2.3, 5.177.30.22.4.1, 5.177.30.22.2.4, 5.177.30.22.4.2

województwo Wielkopolskie
dz. nr: wg zakresu
j. ew. 301503_2 Miedzichowo
Układ Współrzędnych: PL 2000/5
Geodezyjny Układ Odniesienia : PL-ETRF89

powiat Nowotomyski
GK.6642.1502.2019
obręb: 0017 Bolewicko, 0012 Bolewice
Układ Wysokościowy: Kronsztadt 60

Mapa aktualna w oznaczonym
zakresie w dniu 24.04.2020 r.

Nie wyklucza się istnienia w terenie sieci uzbrojenia terenu nie ujawnionych na mapie Mapę sporządzono bez ustaleń obciążeń służebności gruntowych.


obręb: Pniewy
51
52
50
obręb: Pniewy – Zamek
49
48
47
powiat: szamotulski
gmina: Pniewy
powiat: nowotomyski
gmina: Lwówek
46
45
obręb: Zgierzynka
44
43
42
obręb: Konin
39
38
37
41
obręb: Posadowo
35
36
40
34
obręb: Lwówek
obręb: Józefowo
32
33
31
30
29
obręb: Grońsko
28
27
26
25
gmina: Miedzichowo
obręb: Bolewice
24
23
22
21
20
19
18
17
16
15
14
13
12
11
10
9
8
7
6
5
4
3
2
1
obręb: Miedzichowo
obręb: Lubień
obręb: Sępolno
obręb: Bolewicko

Szkic przeglądowy arkuszy map

Ark 17/52

Poświadczam, że niniejszy dokument został opracowany w wyniku prac geodezyjnych i kartograficznych, których rezultaty zawiera operat techniczny pozytywnie zweryfikowany. Jednocześnie informuję, że jestem świadomy odpowiedzialności karnej za złożenie fałszywego oświadczenia.	
Identyfikator zgłoszenia prac geodezyjnych	***GK.6642.1502.2019***
Organ służby geodezyjnej, który otrzymał zgłoszenie	***STAROSTA NOWOTOMYSKI***
Wykonawca prac geodezyjnych	TOMASZ JAKUBIEC USŁUGI GEODEZYJNE 87-700 Aleksandrów Kuj.,Nowa Wieś 12A tel. 603 995 719 NIP 891-150-99-07
Nr oraz data sporządzenia dokumentu zawierającego wynik pozytywnej weryfikacji	Protokół weryfikacji ***Nr 2*** z dnia: ***22.12.2020R.***
Imię i nazwisko oraz nr uprawnień zawodowych kierownika prac	GEODETA mgr inż. Tomasz Jakubiec Upr. Zaw. Nr 19590

Potwierdzam, że kopia mapy do celów
projektowych jest zgodna z oryginałem.

LAFRENTZ POLSKA Sp. z o. o.
Poznań, ul. Kamiennogórska 22
GŁÓWNY PROJEKTANT

mgr inż. Michał Schmidt
Upr. bud. Nr WKP/0248/POOD/07

INWESTOR:

Generalny Dyrektor Dróg Krajowych i Autostrad
reprezentowany przez
GDDKiA Oddział w Poznaniu
ul. Siemiradzkiego 5a, 60-763 Poznań

JEDNOSTKA PROJEKTOWA:

LAFRENTZ POLSKA sp. z o.o.
ul. Kamiennogórska 22, 60-179 Poznań

Branża:	*Stadium:*	*Rewizja:*	*Nr rysunku:*
-	*Projekt Budowlany*	*00*	*2*

Zadanie: **Rozbudowa drogi krajowej nr 92 na odcinku Miedzichowo - Bolewice od km 103+200 do km 115+800 w zakresie budowy ścieżki rowerowej i kanału technologicznego**

Arkusz: *16*

Tom: *Projekt Zagospodarowania Terenu*

Skala: *1:500*

Nazwa rysunku: Plan Zagospodarowania Terenu

Data: *03.2021*

Stanowisko:	*Imię i nazwisko:*	*Branża:*	*Nr uprawnień:*	*Podpis:*