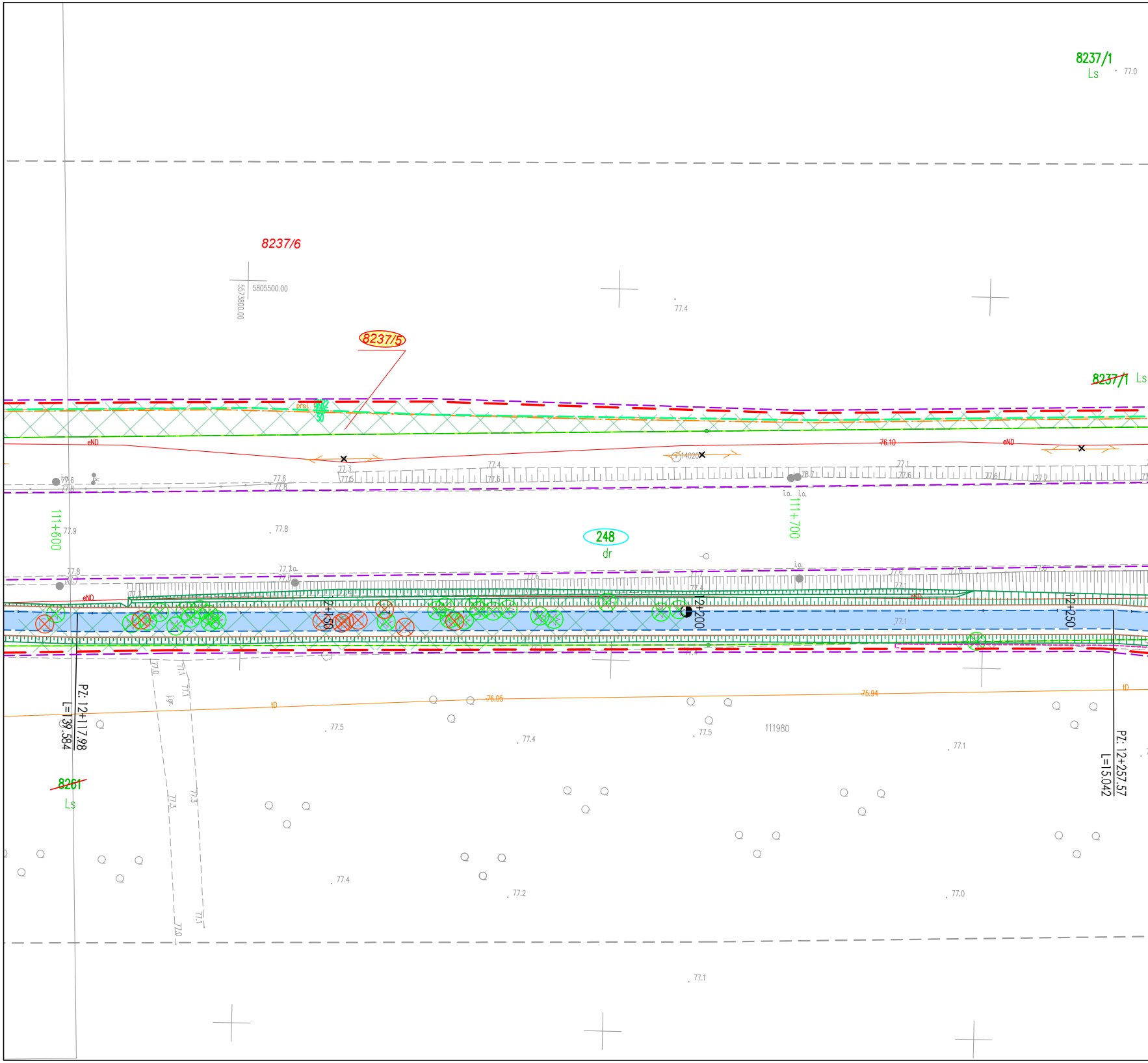
8237/1
Ls
77.0
8237/6
5805500.00
5573800.00
77.4
8237/5
~~8237/1~~ Ls
eND
76.10
eND
111+600
111+700
77.9
77.8
248
dr
i.o.
12+150
12+200
12+250
PZ: 12+117.98
L=139.584
PZ: 12+257.57
L=15.042
tD
76.05
75.94
77.5
77.4
77.5
111980
77.1
~~8261~~
Ls
77.4
77.2
77.0
77.1

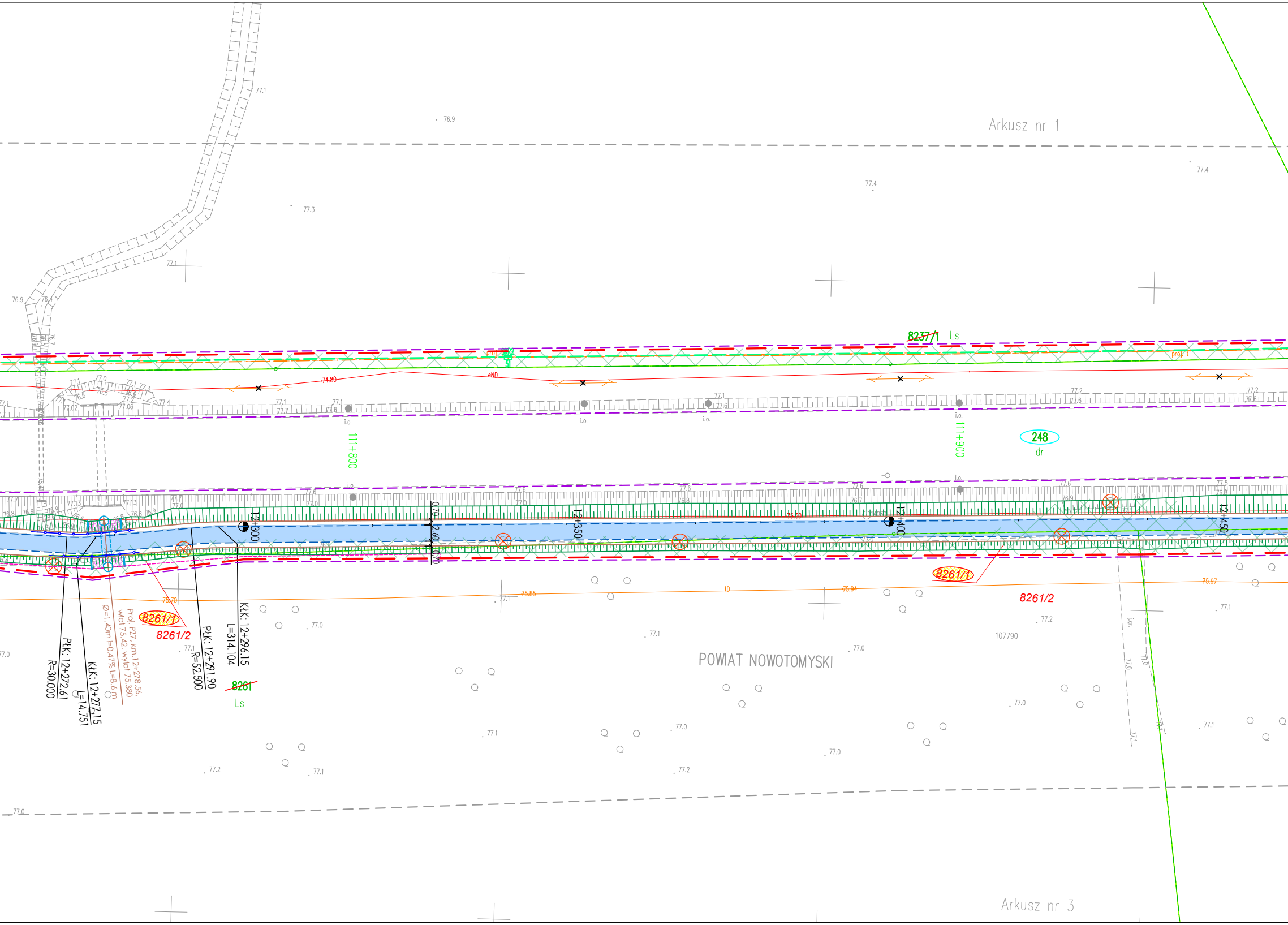

Arkusz nr 1
8237/1 Ls
248
dr
111+800
111+900
12+300
12+350
12+400
12+450
8261/1
8261/2
8261
Ls
PłK: 12+272.61
R=30.000
KłK: 12+277.15
L=14.751
Proj. PZ7, km.12+278.56, wlot 75.42, wylot 75.380
Ø=1.40m i=0.47% L=8.6 m
PłK: 12+291.90
R=52.500
KłK: 12+296.15
L=314.104
POWIAT NOWOTOMYSKI
107790
74.80
75.70
75.85
75.94
75.97
Arkusz nr 3

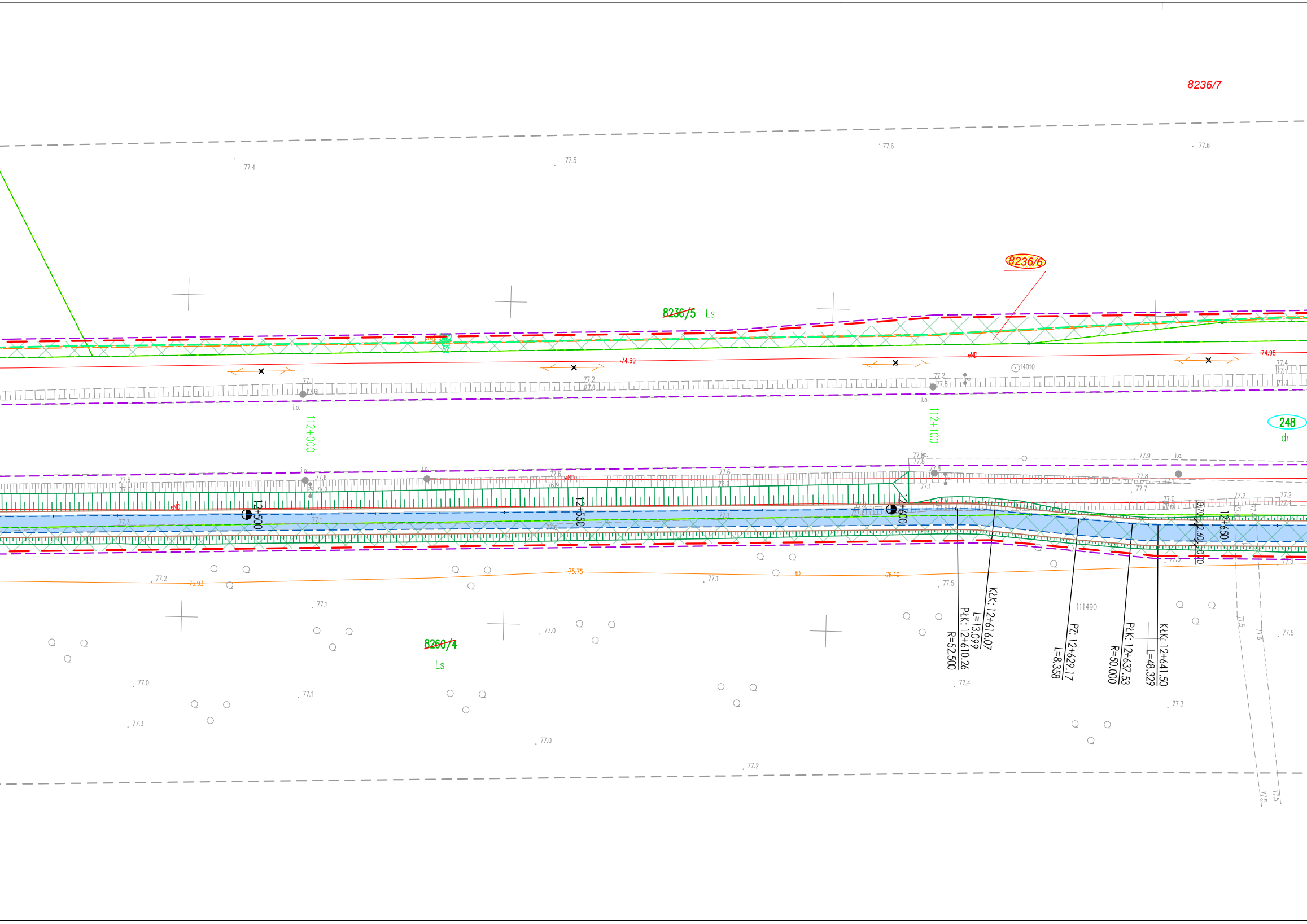
8236/7
8236/6
~~8236/5~~ Ls
248
dr
112+000
112+100
12+500
12+550
12+600
12+650
~~8260/4~~
Ls
74.69
74.98
75.93
75.75
76.10
14010
111490
KłK: 12+616.07
L=13.099
PłK: 12+610.26
R=52.500
PZ: 12+629.17
L=8.358
PłK: 12+637.53
R=50.000
KłK: 12+641.50
L=48.329
eND
i.o.
77.4
77.5
77.6
77.6
77.2
77.1
77.0
77.0
77.3
77.1
77.0
77.2
77.5
77.4
77.3
77.5

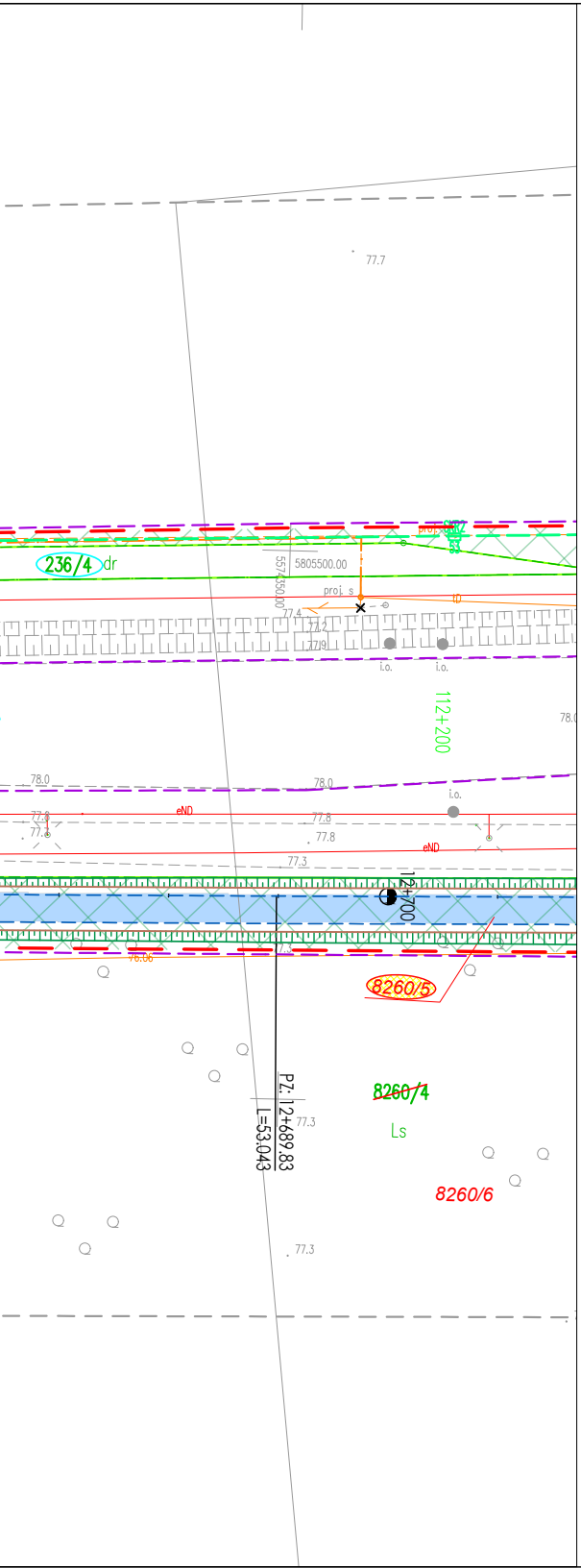
77.7
236/4 dr
5805500.00
5574350.00
proj. s
77.4
77.2
77.9
i.o.
i.o.
112+200
78.0
78.0
78.0
i.o.
eND
77.8
77.8
77.8
eND
77.3
12+700
76.06
8260/5
PZ: 12+689.83
L=53.043
8260/4
Ls
77.3
8260/6
77.3

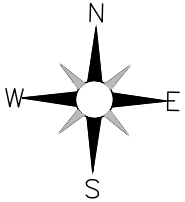

MAPA DO CELÓW PROJEKTOWYCH

Skala 1:500

sekcja 5.177.30.22.1.3, 5.177.30.22.3.1, 5.177.30.22.1.4, 5.177.30.22.3.2

województwo Wielkopolskie
dz. nr: wg zakresu
j. ew. 301503_2 Miedzichowo
Układ Współrzędnych: PL 2000/5
Geodezyjny Układ Odniesienia : PL-ETRF89

powiat Nowotomyski
GK.6642.1502.2019
obręb: 0017 Bolewicko
Układ Wysokościowy: Kronsztadt 60

Mapa aktualna w oznaczonym
zakresie w dniu 24.04.2020 r.

Nie wyklucza się istnienia w terenie sieci uzbrojenia terenu nie ujawnionych na mapie
Mapę sporządzono bez ustaleń obciążeń służebności gruntowych.

Szkic przeglądowy arkuszy map

Ark 16/52


obręb: Pniewy
51
52
50
49
obręb: Pniewy - Zamek
48
47
powiat: nowotomyski
gmina: Lwówek
powiat: szamotulski
gmina: Pniewy
46
45
obręb: Zgierzynka
44
43
42
obręb: Konin
39
38
37
41
obręb: Posadowo
40
35
36
34
obręb: Lwówek
obręb: Józefowo
33
32
31
30
29
obręb: Grońsko
28
27
26
25
gmina: Miedzichowo
obręb: Bolewice
24
23
22
21
20
19
18
obręb: Miedzichowo
obręb: Lubień
obręb: Sępolno
obręb: Bolewicko
1
2
3
4
5
6
7
8
9
10
11
12
13
14
15
16
17

Poświadczam, że niniejszy dokument został opracowany w wyniku prac geodezyjnych i kartograficznych, których rezultaty zawiera operat techniczny pozytywnie zweryfikowany. Jednocześnie informuję, że jestem świadomy odpowiedzialności karnej za złożenie fałszywego oświadczenia.	
Identyfikator zgłoszenia prac geodezyjnych	**GK.6642.1502.2019**
Organ służby geodezyjnej, który otrzymał zgłoszenie	**STAROSTA NOWOTOMYSKI**
Wykonawca prac geodezyjnych	TOMASZ JAKUBIEC USŁUGI GEODEZYJNE 87-700 Aleksandrów Kuj.,Nowa Wieś 12A tel. 603 995 719 NIP 891-150-99-07
Nr oraz data sporządzenia dokumentu zawierającego wynik pozytywnej weryfikacji	Protokół weryfikacji **Nr 2** z dnia: **22.12.2020R.**
Imię i nazwisko oraz nr uprawnień zawodowych kierownika prac	GEODETA mgr inż. Tomasz Jakubiec Upr. Zaw. Nr 19590

Potwierdzam, że kopia mapy do celów projektowych jest zgodna z oryginałem.

LAFRENTZ POLSKA Sp. z o. o.
Poznań, ul. Kamiennogórska 22
GŁÓWNY PROJEKTANT

mgr inż. Michał Schmidt
Upr. bud. Nr WKP/0248/POOD/07

INWESTOR:

GDDKiA
Generalny Dyrektor Dróg Krajowych i Autostrad
reprezentowany przez
GDDKiA Oddział w Poznaniu
ul. Siemiradzkiego 5a, 60-763 Poznań

JEDNOSTKA PROJEKTOWA:

Lafrentz
LAFRENTZ POLSKA sp. z o.o.
ul. Kamiennogórska 22, 60-179 Poznań

Branża:	*Stadium:*	*Rewizja:*	*Nr rysunku:*
-	*Projekt Budowlany*	*00*	*2*

Zadanie: **Rozbudowa drogi krajowej nr 92 na odcinku Miedzichowo - Bolewice od km 103+200 do km 115+800 w zakresie budowy ścieżki rowerowej i kanału technologicznego**

Arkusz: *15*

Tom: *Projekt Zagospodarowania Terenu*

Skala: *1:500*

Nazwa rysunku: Plan Zagospodarowania Terenu

Data: *03.2021*

Stanowisko:	*Imię i nazwisko:*	*Branża:*	*Nr uprawnień:*	*Podpis:*
Główny Projektant				
Projektant				
Sprawdzający				
Projektant				
Sprawdzający				
Projektant				
Projektant Sprawdzający				
Sprawdzający				
Projektant				
Sprawdzający				
Projektant				
Projektant				
Sprawdzający				