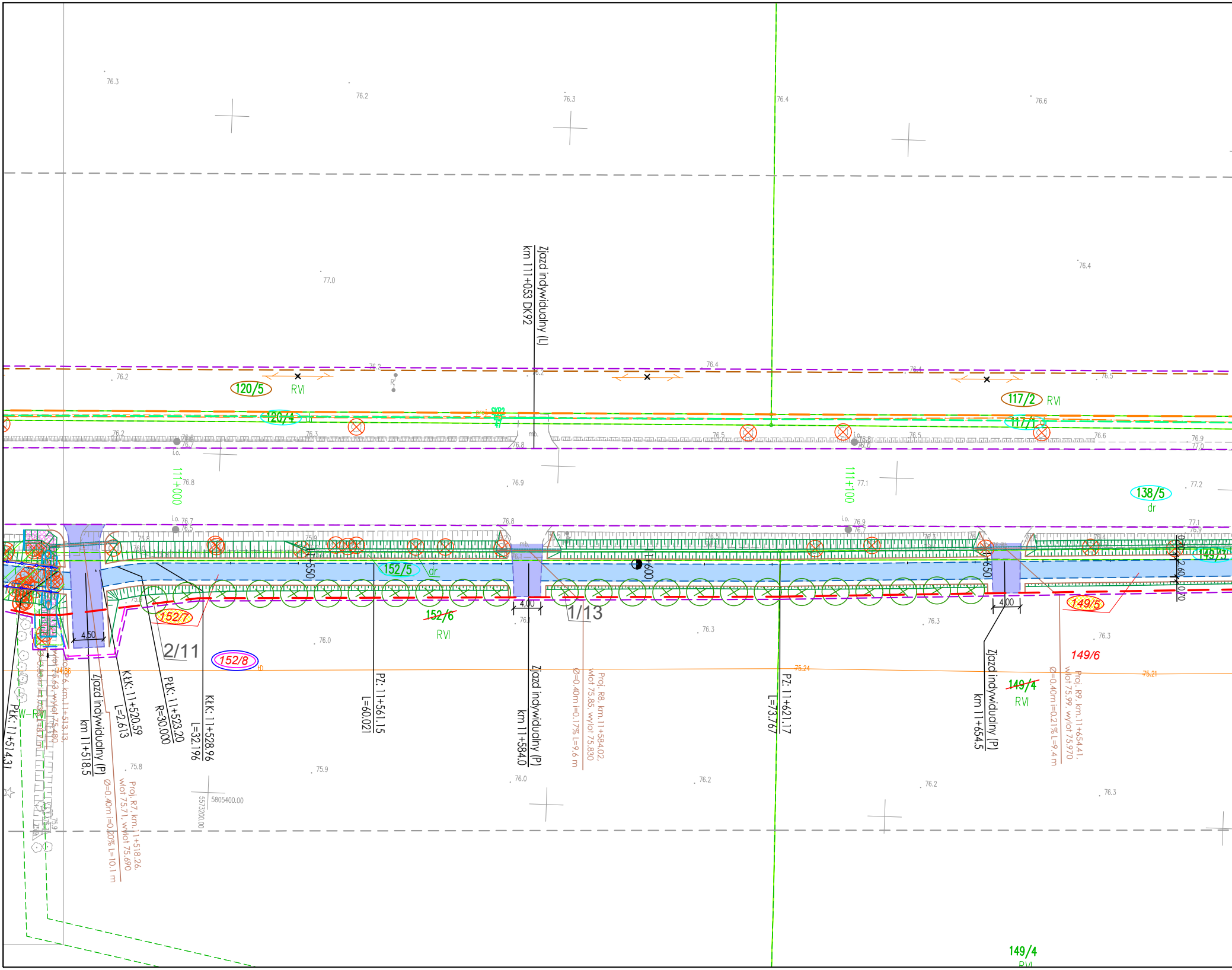

Zjazd indywidualny (L)
km 11+053 DK92
120/5
RVI
120/4
dr
117/2
RVI
117/1
dr
138/5
dr
111+000
111+100
11+550
11+600
11+650
152/5
dr
~~152/6~~
RVI
152/7
152/8
2/11
1/13
149/5
149/6
~~149/4~~
RVI
149/3
149/4
RVI
4,50
4,00
4,00
PłK: 11+514,31
Zjazd indywidualny (P)
km 11+518,5
KłK: 11+520,59
L=2,613
PłK: 11+523,20
R=30,000
KłK: 11+528,96
L=32,196
PZ: 11+561,15
L=60,021
Zjazd indywidualny (P)
km 11+584,0
Proj. R8, km. 11+584,02, wlot 75,85, wylot 75,830
Ø=0,40m i=0,17% L=9,6 m
PZ: 11+621,17
L=73,767
Zjazd indywidualny (P)
km 11+654,5
Proj. R9, km. 11+654,41, wlot 75,99, wylot 75,970
Ø=0,40m i=0,21% L=9,4 m
Proj. R7, km. 11+518,26, wlot 75,71, wylot 75,690
Ø=0,40m i=0,20% L=10,1 m
Proj. R6, km. 11+513,13, wlot 75,63, wylot 75,480
W-RVI
5805400.00
5573200.00
75,24
75,21
i.o.
mb.
76.3
76.2
76.3
76.4
76.6
77.0
76.4
76.2
76.2
76.4
76.4
76.5
76.2
76.3
76.5
76.5
76.6
76.9
77.0
76.8
76.9
77.1
77.2
76.7
76.8
76.9
77.1
76.9
76.0
76.3
76.3
76.3
75.8
75.9
76.0
76.2
76.2
76.3

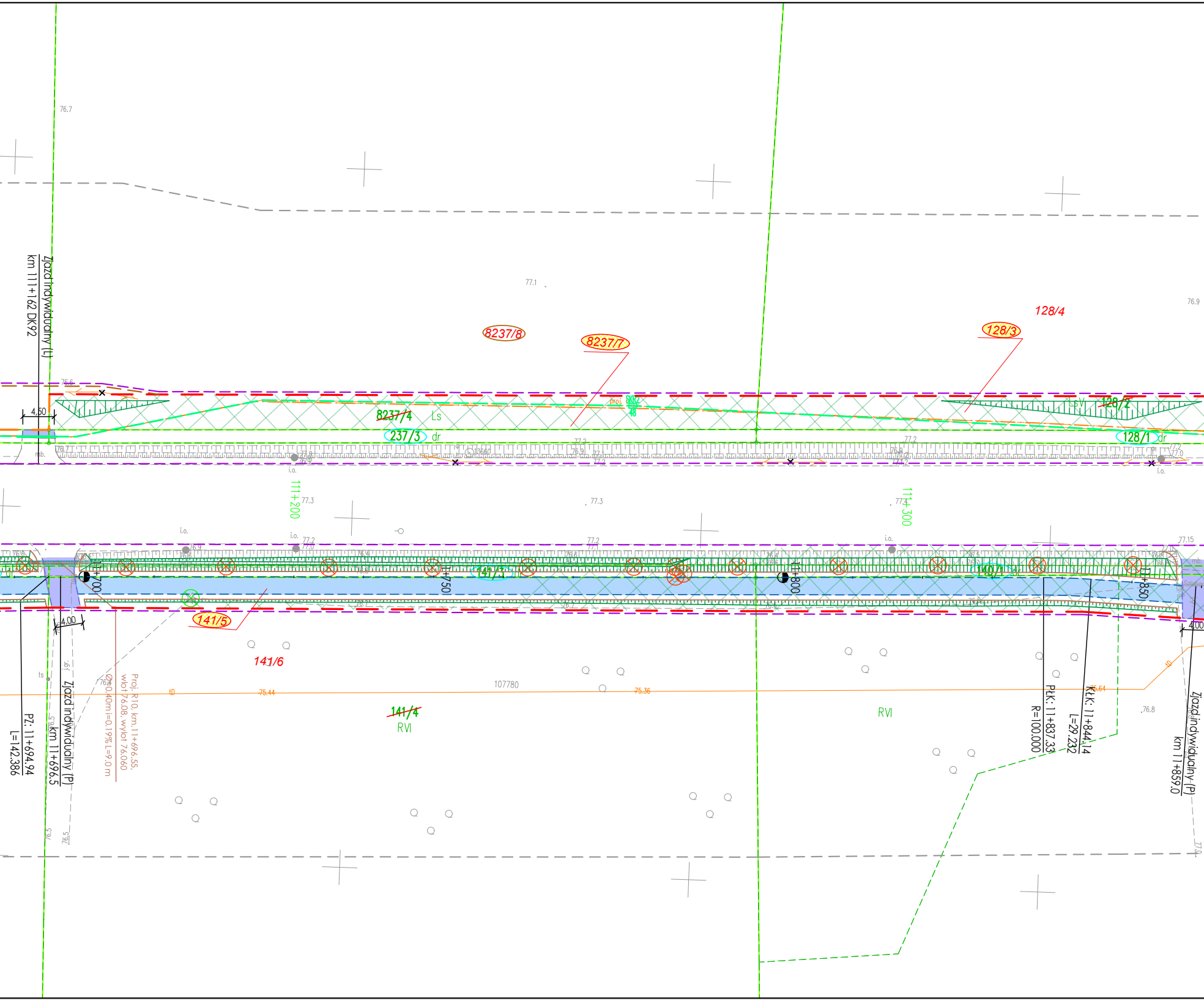
76.7
Zjazd indywidualny (L)
km 111+162 DK92
77.1
76.9
8237/8
8237/7
128/4
128/3
4.50
76.6
8237/4
Ls
237/3
dr
128/2
LsV
128/1
dr
mb.
76.7
77.2
111+200
77.3
77.3
111+300
77.4
i.o.
77.2
77.15
11+700
11+750
11+800
11+850
141/3
140/1
141/5
141/6
4.00
4.00
107780
tD
75.44
75.36
75.64
76.8
141/4
RVI
RVI
PZ: 11+694.94
L=142.386
Zjazd indywidualny (P)
km 11+696.5
Proj. R10, km 11+696.55,
wlot 76.08, wylot 76.060
Ø 0.40m i=0.19% L=9.0 m
PŁK: 11+837.33
R=100.000
KŁK: 11+844.14
L=29.232
Zjazd indywidualny (P)
km 11+859.0
76.5
76.5

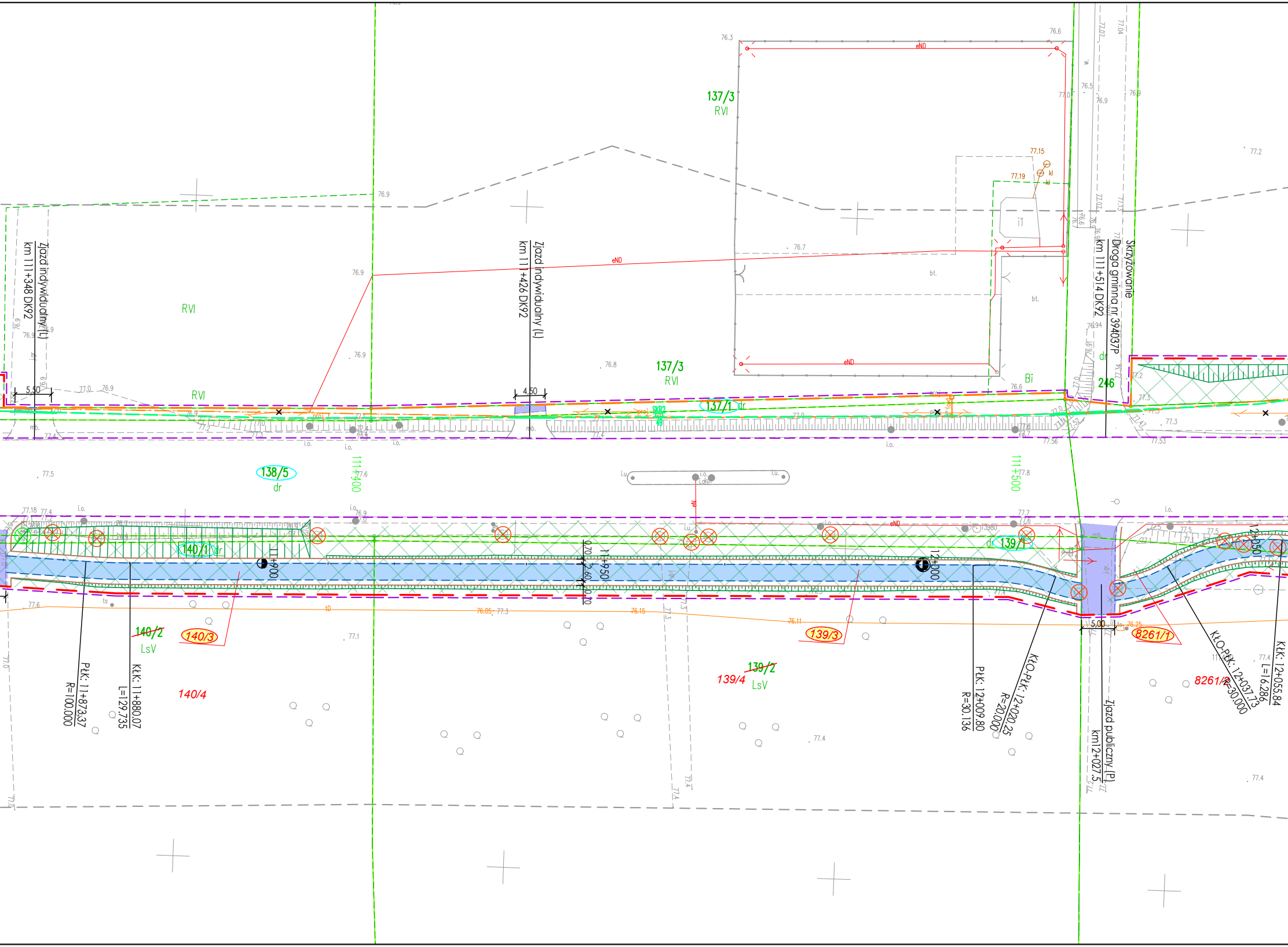
137/3
RVI
Zjazd indywidualny (L)
km 111+348 DK92
Zjazd indywidualny (L)
km 111+426 DK92
Skrzyżowanie
Droga gminna nr 394037P
km 111+514 DK92
RVI
RVI
137/3
RVI
137/1 dr
Bi
246
dr
eND
5.50
4.50
138/5
dr
111+400
111+500
140/1 dr
11+900
11+950
12+000
12+050
139/1
dr
0.70
2.60
0.70
140/2
LsV
140/3
140/4
139/3
139/2
139/4
LsV
8261/1
8261/2
5.00
PŁK: 11+873.37
R=100.000
KŁK: 11+880.07
L=129.735
PŁK: 12+009.80
R=30.136
KŁO-PŁK: 12+020.25
R=20.000
Zjazd publiczny (P)
km 12+027.5
KŁO-PŁK: 12+037.73
R=30.000
KŁK: 12+055.84
L=16.286

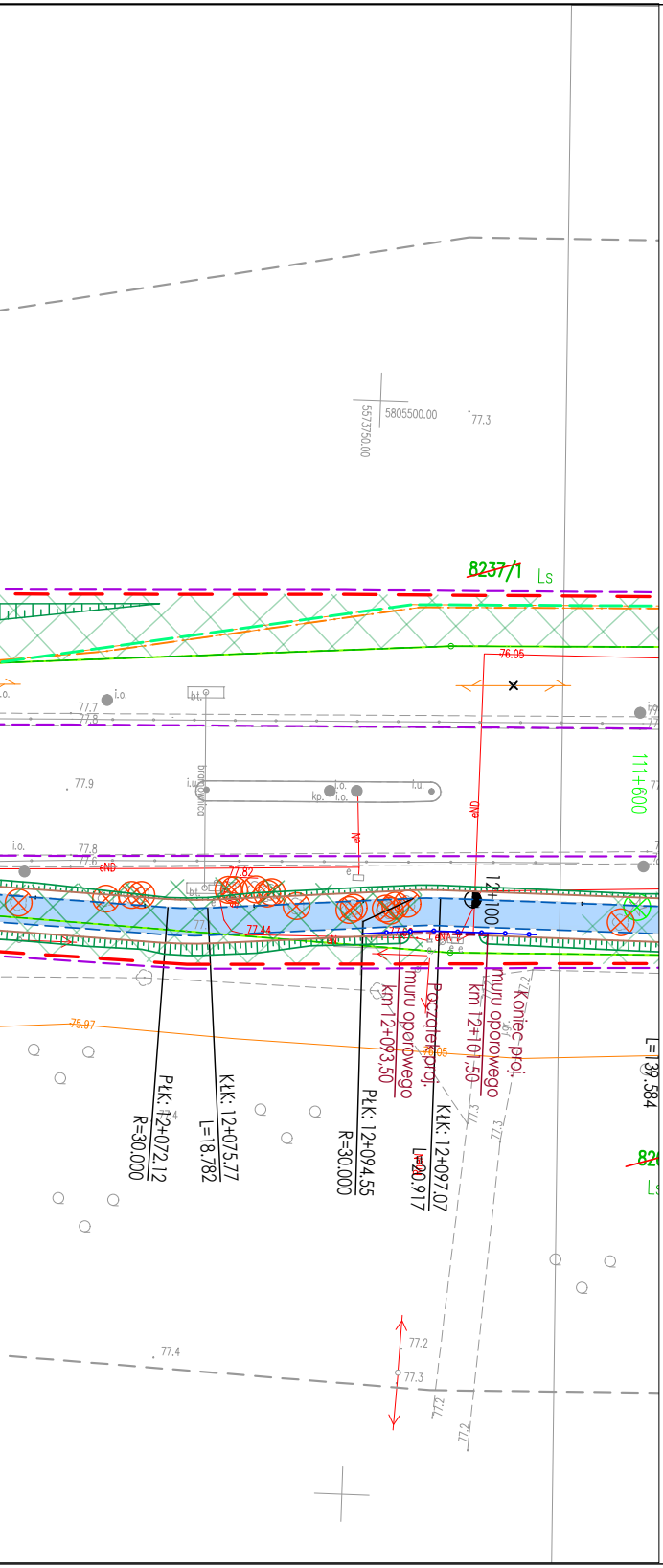
5805500.00
5573750.00
77.3
8237/1
Ls
76.05
77.7
77.8
i.o.
bt.
77.9
kp.
i.u.
111+600
eND
77.82
77.44
77.6
12+100
PłK: 12+072.12
R=30.000
KłK: 12+075.77
L=18.782
PłK: 12+094.55
R=30.000
KłK: 12+097.07
L=20.917
km 12+093,50
muru oporowego
Początek proj.
km 12+101,50
muru oporowego
Koniec proj.
75.97
L=139.584
77.4
77.2
77.3
82

N
W
E
S

MAPA DO CELÓW PROJEKTOWYCH

Skala 1:500

sekcja 5.177.30.21.4.1, 5.177.30.21.4.2, 5.177.30.22.1.3, 5.177.30.22.3.1

województwo Wielkopolskie
dz. nr: wg zakresu
j. ew. 301503_2 Miedzichowo
Układ Współrzędnych: PL 2000/5
Geodezyjny Układ Odniesienia : PL-ETRF89

powiat Nowotomyski
GK.6642.1502.2019
obręb: 0017 Bolewicko
Układ Wysokościowy: Kronsztadt 60

Mapa aktualna w oznaczonym
zakresie w dniu 24.04.2020 r.

Nie wyklucza się istnienia w terenie sieci uzbrojenia terenu nie ujawnionych na mapie Mapę sporządzono bez ustaleń obciążeń służebności gruntowych.

Szkic przeglądowy arkuszy map

Ark 15/52

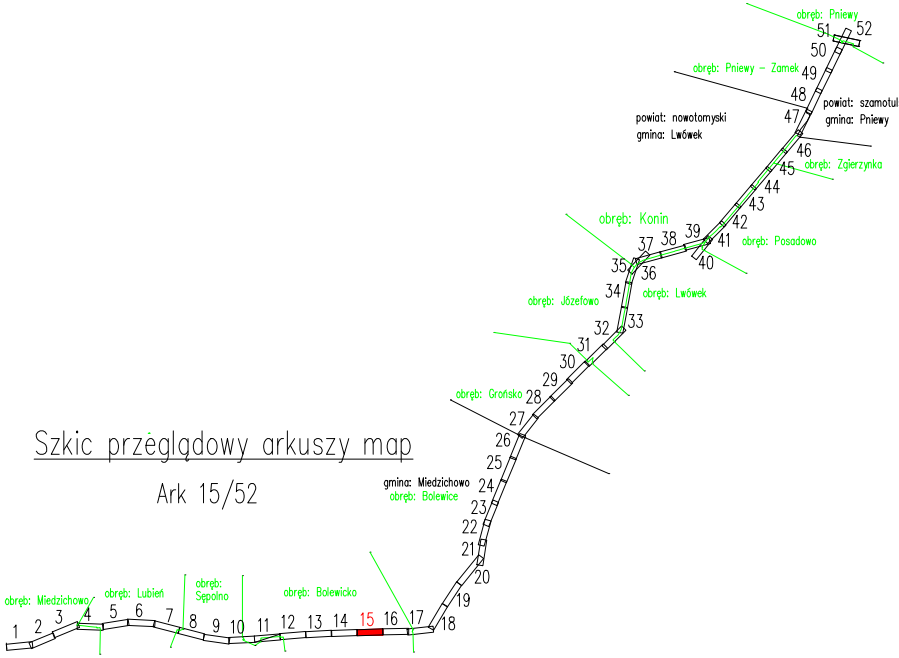
obręb: Pniewy
52
51
50
49
obręb: Pniewy - Zamek
48
47
powiat: szamotulski
gmina: Pniewy
powiat: nowotomyski
gmina: Lwówek
46
45
obręb: Zgierzynka
44
43
42
obręb: Konin
37
38
39
41
40
obręb: Posadowo
35
36
34
obręb: Lwówek
obręb: Józefowo
32
33
31
30
29
obręb: Grońsko
28
27
26
25
gmina: Miedzichowo
obręb: Bolewice
24
23
22
21
20
19
18
17
16
15
14
13
12
11
10
9
8
7
6
5
4
3
2
1
obręb: Miedzichowo
obręb: Lubień
obręb: Sępolno
obręb: Bolewicko

Poświadczam, że niniejszy dokument został opracowany w wyniku prac geodezyjnych i kartograficznych, których rezultaty zawiera operat techniczny pozytywnie zweryfikowany. Jednocześnie informuję, że jestem świadomy odpowiedzialności karnej za złożenie fałszywego oświadczenia.	
Identyfikator zgłoszenia prac geodezyjnych	GK.6642.1502.2019
Organ służby geodezyjnej, który otrzymał zgłoszenie	STAROSTA NOWOTOMYSKI
Wykonawca prac geodezyjnych	TOMASZ JAKUBIEC USŁUGI GEODEZYJNE 87-700 Aleksandrów Kuj.,Nowa Wieś 12A tel. 603 995 719 NIP 891-150-99-07
Nr oraz data sporządzenia dokumentu zawierającego wynik pozytywnej weryfikacji	Protokół weryfikacji Nr 2 z dnia: 22.12.2020R.
Imię i nazwisko oraz nr uprawnień zawodowych kierownika prac	GEODETA mgr inż. Tomasz Jakubiec Upr. Zaw. Nr 19590

Potwierdzam, że kopia mapy do celów projektowych jest zgodna z oryginałem.

LAFRENTZ POLSKA Sp. z o. o.
Poznań, ul. Kamiennogórska 22
GŁÓWNY PROJEKTANT

mgr inż. Michał Schmidt
Upr. bud. Nr WKP/0248/POOD/07

INWESTOR:

GDDKiA

Generalny Dyrektor Dróg Krajowych i Autostrad
reprezentowany przez
GDDKiA Oddział w Poznaniu
ul. Siemiradzkiego 5a, 60-763 Poznań

JEDNOSTKA PROJEKTOWA:

Lafrentz

LAFRENTZ POLSKA sp. z o.o.
ul. Kamiennogórska 22, 60-179 Poznań

Branża:	*Stadium:*	*Rewizja:*	*Nr rysunku:*
-	*Projekt Budowlany*	*00*	*2*

Zadanie: **Rozbudowa drogi krajowej nr 92 na odcinku Miedzichowo - Bolewice od km 103+200 do km 115+800 w zakresie budowy ścieżki rowerowej i kanału technologicznego**

Arkusz: *14*

Tom: *Projekt Zagospodarowania Terenu*

Skala: *1:500*

Nazwa rysunku: Plan Zagospodarowania Terenu

Data: *03.2021*

Stanowisko:	*Imię i nazwisko:*	*Branża:*	*Nr uprawnień:*	*Podpis:*
Główny Projektant				
Projektant				
Sprawdzający				
Projektant				
Sprawdzający				
Projektant				
Projektant Sprawdzający				
Sprawdzający				
Projektant				
Sprawdzający				
Projektant				
Projektant				
Sprawdzający				