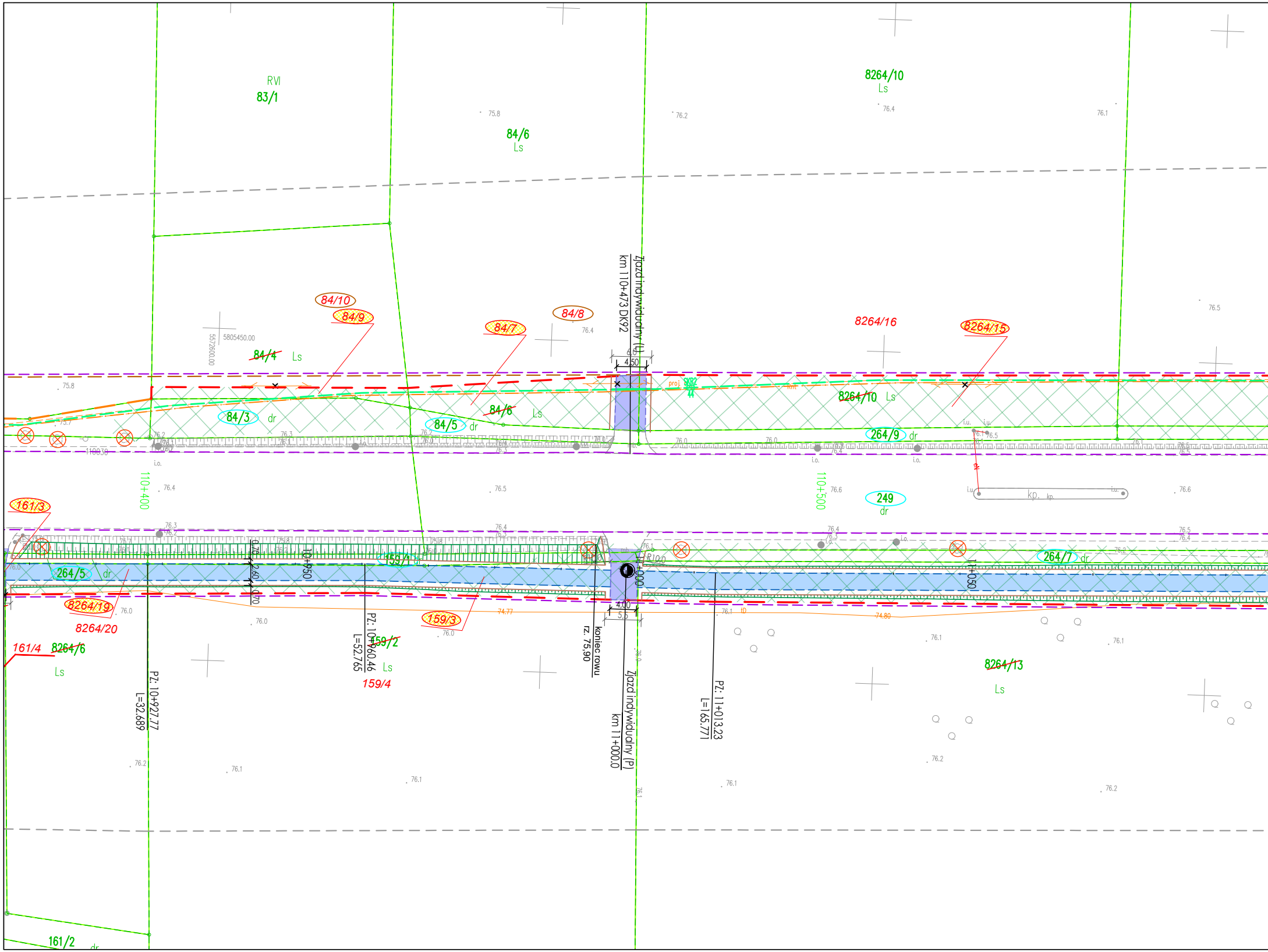
RVI
83/1
84/6
Ls
8264/10
Ls
84/10
84/9
84/8
84/7
84/4
Ls
5805450.00
5572600.00
8264/16
8264/15
Zjazd indywidualny (L)
km 110+473 DK92
4.50
84/3
dr
84/5
dr
84/6
Ls
8264/10
Ls
264/9
dr
110+400
110+500
249
dr
kp.
161/3
264/5
dr
8264/19
8264/20
161/4
8264/6
Ls
10+950
159/1
159/3
159/2
Ls
159/4
PZ: 10+927.77
L=32.689
PZ: 10+960.46
L=52.765
koniec rowu
rz. 75,90
4.00
5.5
R10.0
Zjazd indywidualny (P)
km 11+000.0
11+000
11+050
264/7
dr
PZ: 11+013.23
L=165.771
8264/13
Ls
161/2
dr
74.77
74.80

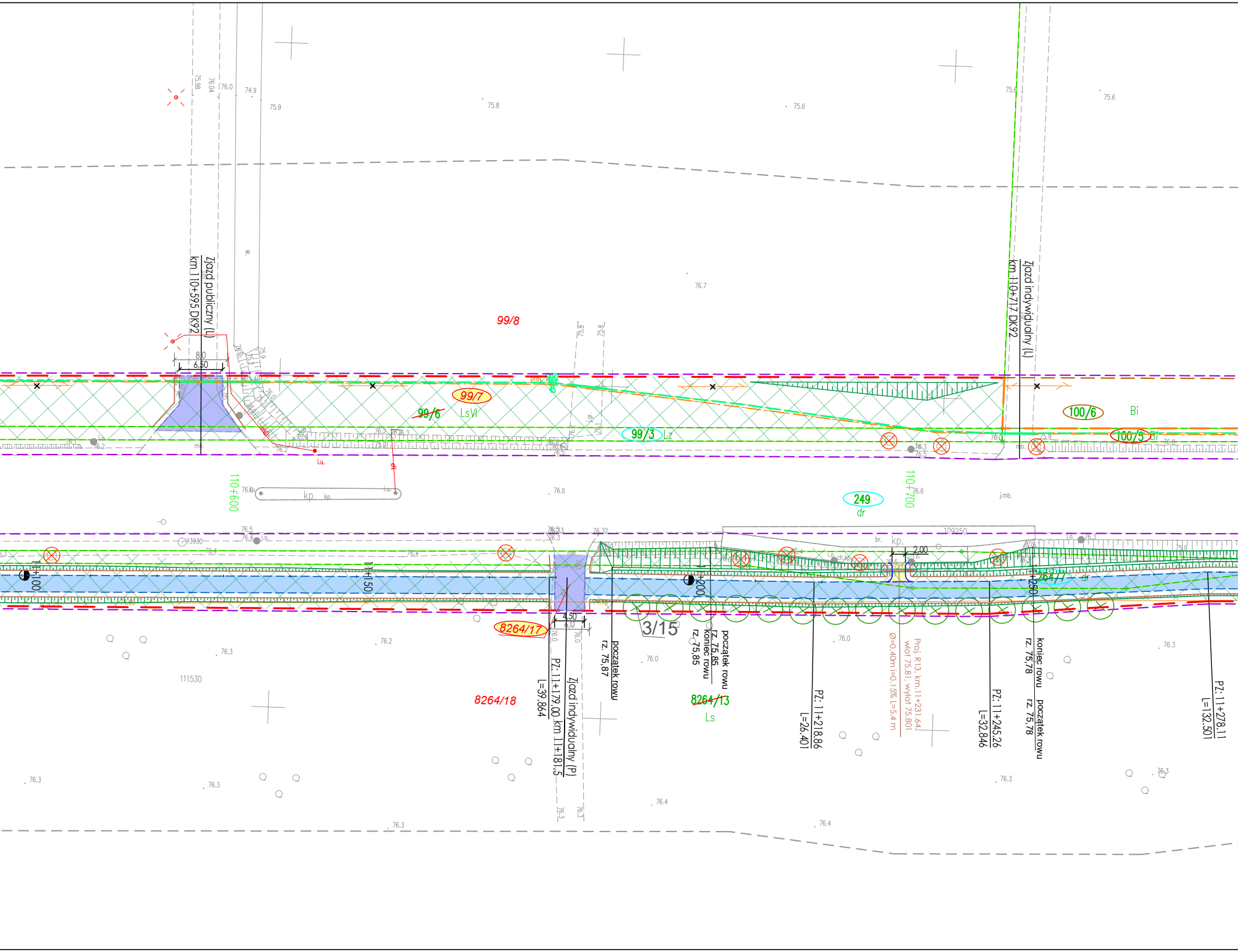
Zjazd publiczny (L)
km 110+595 DK92
8.0
6.50
99/8
99/7
99/6
LsVI
99/3
Lz
Zjazd indywidualny (L)
km 110+717 DK92
100/6
Bi
100/5
Bi
110+600
110+700
249
dr
kp.
i.u.
j.mb.
109250
2.00
13930
11+100
11+150
11+200
11+250
264/1
dr
8264/17
4.50
6.0
3/15
Zjazd indywidualny (P) km 11+181.5
PZ: 11+179.00
L=39.864
początek rowu
rz. 75,87
początek rowu
rz. 75,85
koniec rowu
rz. 75,85
8264/18
8264/13
Ls
PZ: 11+218.86
L=26.401
Proj. R13, km 11+231.64,
wlot 75.81, wylot 75.80
Ø=0.40m i=0.15% L=5.4 m
PZ: 11+245.26
L=32.846
koniec rowu
rz. 75,78
początek rowu
rz. 75,78
PZ: 11+278.11
L=132.501
111530
75.98
76.04
76.0
74.9
75.9
75.8
75.6
75.6
75.6
76.7
76.6
76.5
76.4
76.2
76.3
76.0
76.4
76.3
76.3
76.3
76.3
76.4

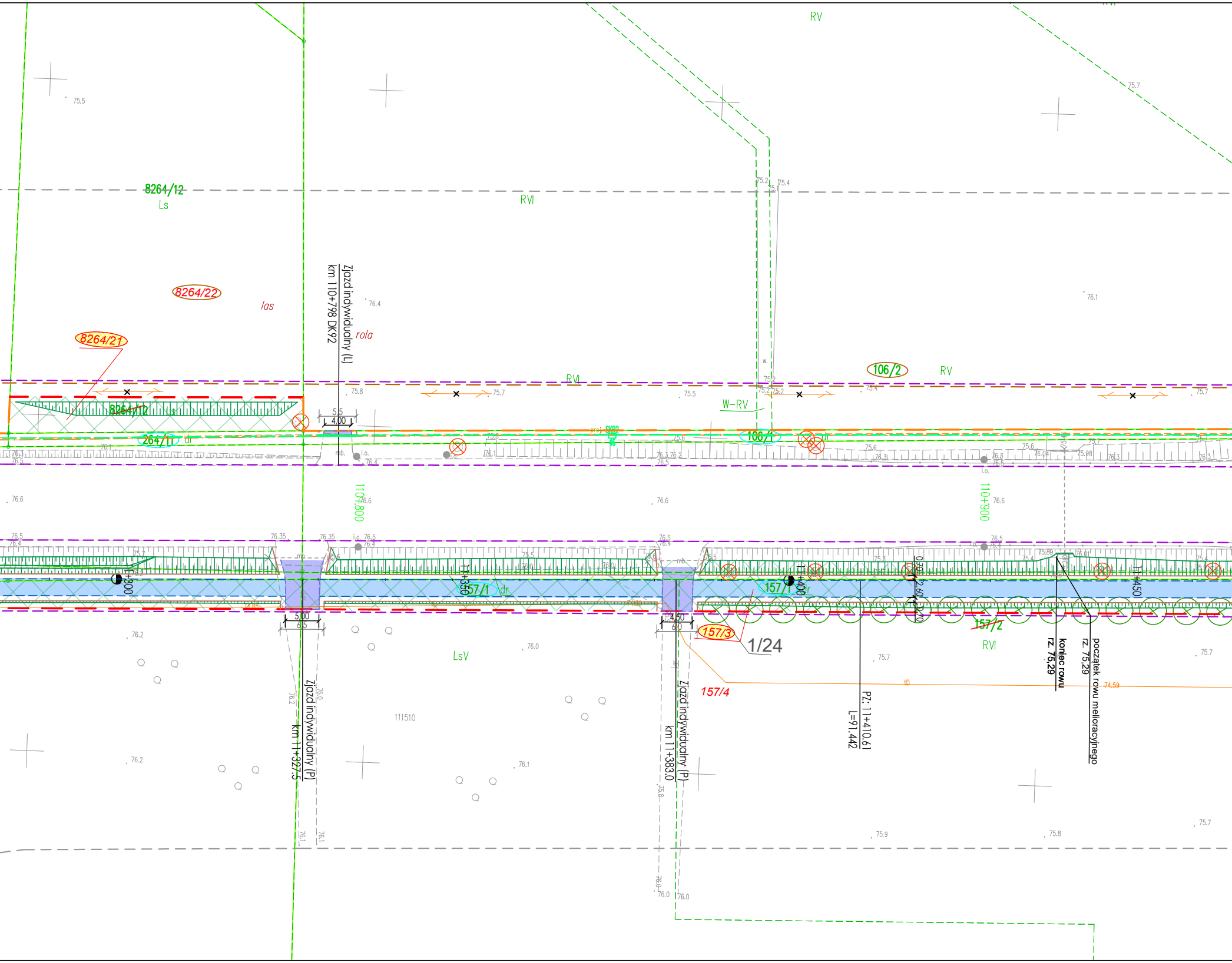
RV
RVI
8264/12
Ls
8264/22
las
8264/21
rola
Zjazd indywidualny (L)
km 110+798 DK92
RVI
106/2
RV
W-RV
8264/12
264/11
dr
106/1
dr
5.5
4.00
110+800
110+900
11+300
11+350
157/1
dr
11+400
157/1
11+450
5.00
6.5
4.50
6.0
157/3
1/24
157/4
~~157/2~~
RVI
LsV
111510
Zjazd indywidualny (P)
km 11+327.5
Zjazd indywidualny (P)
km 11+383.0
PZ: 11+410.61
L=91.442
koniec rowu
rz. 75,29
początek rowu melioracyjnego
rz. 75,29
75.5
75.7
76.4
75.8
75.7
75.5
76.1
75.4
76.6
76.6
76.6
76.5
76.4
76.35
76.35
76.2
76.0
76.2
76.1
75.7
75.9
75.8
75.7
74.59
76.0
76.0

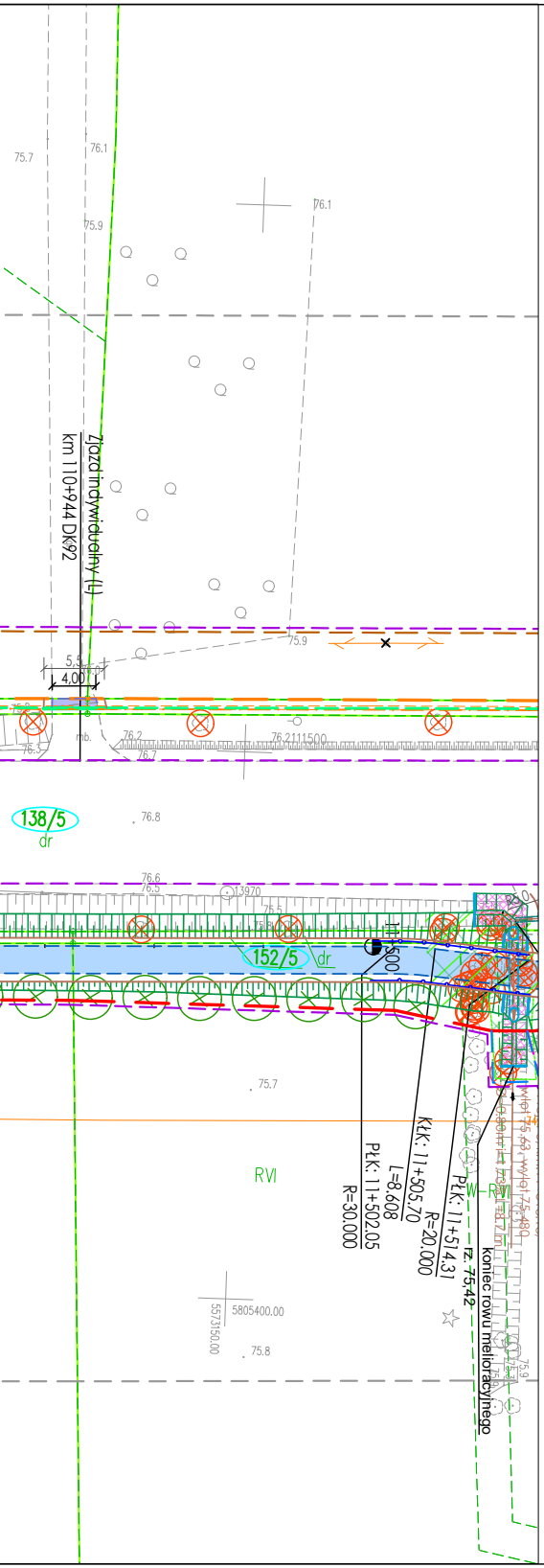
75.7
76.1
76.1
75.9
km 110+944 DK92
Zjazd indywidualny (L)
75.9
5.5
4,00
76.2
76.3
76.7
mb.
76.2111500
138/5
dr
76.8
76.6
76.5
13970
75.5
75.8
152/5
dr
11+500
75.7
RVI
KŁK: 11+505,70
L=8.608
PŁK: 11+502,05
R=30.000
PŁK: 11+514,31
R=20.000
rz. 75,42
koniec rowu melioracyjnego
W-RVI
wylot 75.63, wylot 75.480
5805400.00
5573150.00
75.8
75.9

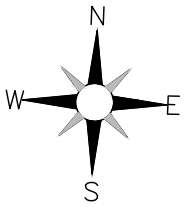

MAPA DO CELÓW PROJEKTOWYCH

Skala 1:500
sekcja 5.177.30.21.3.2, 5.177.30.21.4.1

województwo Wielkopolskie
dz. nr: wg zakresu
j. ew. 301503_2 Miedzichowo
Układ Współrzędnych: PL 2000/5
Geodezyjny Układ Odniesienia : PL-ETRF89

powiat Nowotomyski
GK.6642.1502.2019
obręb: 0017 Bolewicko
Układ Wysokościowy: Kronsztadt 60

Mapa aktualna w oznaczonym
zakresie w dniu 24.04.2020 r.

***Nie wyklucza się istnienia w terenie sieci
uzbrojenia terenu nie ujawnionych na mapie
Mapę sporządzono bez ustaleń
obciążeń służebności gruntowych.***

Szkic przeglądowy arkuszy map

Ark 14/52


obręb: Pniewy
51
52
50
obręb: Pniewy – Zamek
49
48
powiat: szamotulski
gmina: Pniewy
powiat: nowotomyski
gmina: Lwówek
47
46
obręb: Zgierzynka
45
44
43
obręb: Konin
42
39
41
38
37
obręb: Posadowo
35
36
40
34
obręb: Lwówek
obręb: Józefowo
32
33
31
30
29
obręb: Grońsko
28
27
26
25
gmina: Miedzichowo
obręb: Bolewice
24
23
22
21
20
19
18
obręb: Miedzichowo
obręb: Lubień
obręb: Sępolno
obręb: Bolewicko
1
2
3
4
5
6
7
8
9
10
11
12
13
14
15
16
17

Poświadczam, że niniejszy dokument został opracowany w wyniku prac geodezyjnych i kartograficznych, których rezultaty zawiera operat techniczny pozytywnie zweryfikowany. Jednocześnie informuję, że jestem świadomy odpowiedzialności karnej za złożenie fałszywego oświadczenia.	
Identyfikator zgłoszenia prac geodezyjnych	***GK.6642.1502.2019***
Organ służby geodezyjnej, który otrzymał zgłoszenie	***STAROSTA NOWOTOMYSKI***
Wykonawca prac geodezyjnych	TOMASZ JAKUBIEC USŁUGI GEODEZYJNE 87-700 Aleksandrów Kuj.,Nowa Wieś 12A tel. 603 995 719 NIP 891-150-99-07
Nr oraz data sporządzenia dokumentu zawierającego wynik pozytywnej weryfikacji	Protokół weryfikacji ***Nr 2*** z dnia: ***22.12.2020R.***
Imię i nazwisko oraz nr uprawnień zawodowych kierownika prac	GEODETA *mgr inż. Tomasz Jakubiec* Upr. Zaw. Nr 19590

Potwierdzam, że kopia mapy do celów
projektowych jest zgodna z oryginałem.

LAFRENTZ POLSKA Sp. z o. o.
Poznań, ul. Kamiennogórska 22
GŁÓWNY PROJEKTANT

mgr inż. Michał Schmidt
Upr. bud. Nr WKP/0248/POOD/07

INWESTOR:

GDDKiA

Generalny Dyrektor Dróg Krajowych i Autostrad
reprezentowany przez
GDDKiA Oddział w Poznaniu
ul. Siemiradzkiego 5a, 60-763 Poznań

JEDNOSTKA PROJEKTOWA:

Lafrentz

LAFRENTZ POLSKA sp. z o.o.
ul. Kamiennogórska 22, 60-179 Poznań

Branża: -	*Stadium:* *Projekt Budowlany*	*Rewizja:* *00*	*Nr rysunku:* *2*
Zadanie: **Rozbudowa drogi krajowej nr 92 na odcinku Miedzichowo - Bolewice od km 103+200 do km 115+800 w zakresie budowy ścieżki rowerowej i kanału technologicznego**			*Arkusz:* *13*
Tom: *Projekt Zagospodarowania Terenu*			*Skala:* *1:500*
Nazwa rysunku: Plan Zagospodarowania Terenu			*Data:* *03.2021*

Stanowisko:	*Imię i nazwisko:*	*Branża:*	*Nr uprawnień:*	*Podpis:*