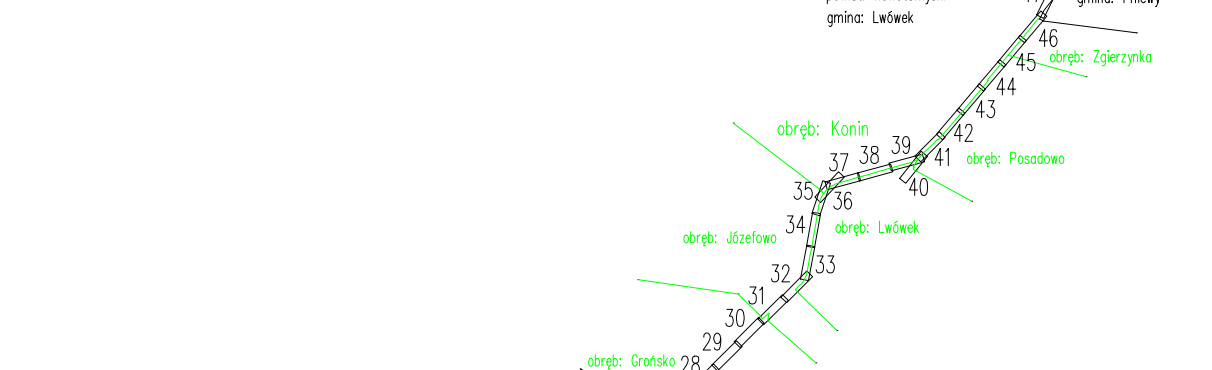



MAPA DO CELÓW PROJEKTOWYCH
 Skala 1:500
 sekcja 5.177.29.25.4.2, 5.177.30.21.3.1, 5.177.30.21.3.2
 województwo Wielkopolskie powiat Nowotomyski
 dz. nr wg zakresu GK.6642.1502.2019
 j. ew. 301503_2 Miedzichowo obręb: 0017 Bolewicko
 Układ Współrzędnych: PL 2000/5 Układ Wysokościowy: Kronstadt 60
 Geodezyjny Układ Odniesienia : PL-ETRF89
 Mapa aktualna w oznaczonym zakresie w dniu 24.04.2020 r.

Nie wyklucza się istnienia w terenie sieci uzbrojenia terenu nie ujawnionych na mapie. Mapę sporządzono bez ustalenia obciążen służebności gruntowych.



Szkic przeglądowy arkuszy map
 Ark 13/52

GDDKiA STAROSTA NOWOTOMYSKI TOMASZ JANKOWICZ UL. BISKUPA GIECZYŃSKIEGO 11 63-700 Alkaszewo-Kuj. Nowy Wiersz SA tel. 603 996 719 NIP 891-150-99-07 REGON 142222020 G E O D E T A mgr inż. Tomasz Jankowicz ulp. Znak 11-150m	Potwierdzam, że kopia mapy do celów projektowych jest zgodna z oryginałem. LAFRENTZ POLSKA Sp. z o.o. ul. Kamiennogórska 22 GŁÓWNY PROJEKTANT mgr inż. Michał Schmidt Ulp. Bud. Nr WK9/0248/PO00/07
---	--

INWESTOR:			
 Generalny Dyrektor Dróg Krajowych i Autostrad reprezentowany przez GDDKiA Oddział w Poznaniu ul. Ślemiradzkiego 5a, 60-763 Poznań			
JEDNOSTKA PROJEKTOWA:			
 LAFRENTZ POLSKA sp. z o.o. ul. Kamiennogórska 22, 60-179 Poznań			
Branża:	Stadium:	Revizja:	Nr rysunku:
	Projekt Budowlany	00	2
Zadanie:	Rozbudowa drogi krajowej nr 92 na odcinku Miedzichowo - Bolewice od km 103+200 do km 115+800 w zakresie budowy ścieżki rowerowej i kanału technologicznego		Arkusz:
			12
Tom:	Projekt Zagospodarowania Terenu		Skala:
			1:500
Nazwa rysunku:	Plan Zagospodarowania Terenu		Data:
			03.2021
Stanowisko:	Imię i nazwisko:	Branża:	Nr uprawnień:
Główny Projektant			Podpis:
Projektant			
Sprawdzający			
Projektant			
Sprawdzający			
Projektant			
Sprawdzający			
Projektant			
Sprawdzający			
Projektant			
Sprawdzający			