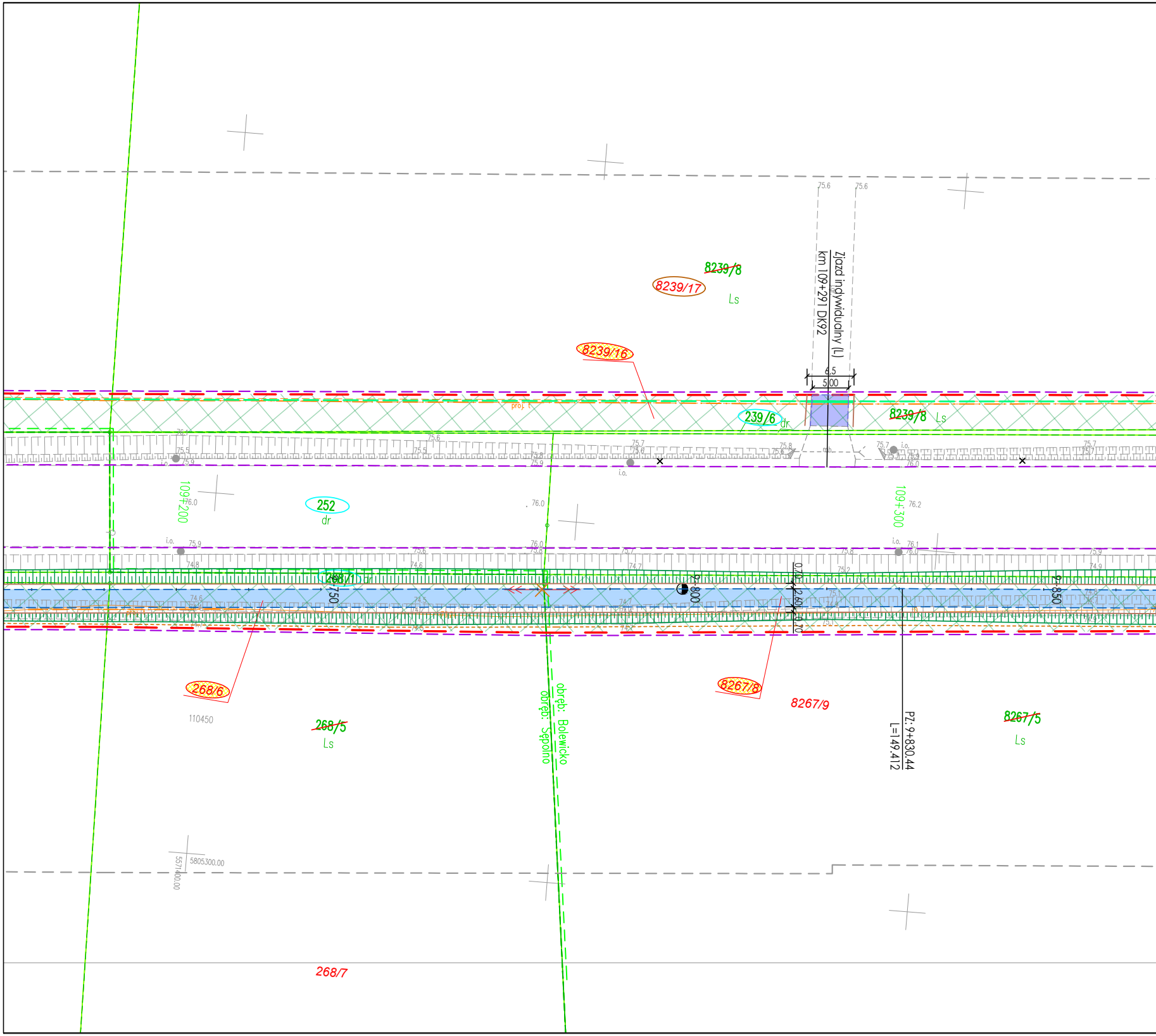
~~8239/8~~
8239/17
Ls
8239/16
Zjazd indywidualny (L)
km 109+291 DK92
6.5
5.00
75.6
75.6
239/6
dr
~~8239/8~~
Ls
109+200
252
dr
109+300
268/1
dr
9+750
9+800
9+850
0.70
2.60
0.70
268/6
110450
~~268/5~~
Ls
obręb: Bolewicko
obręb: Sępolno
8267/8
8267/9
PZ: 9+830.44
L=149.412
~~8267/5~~
Ls
5805300.00
5571400.00
268/7

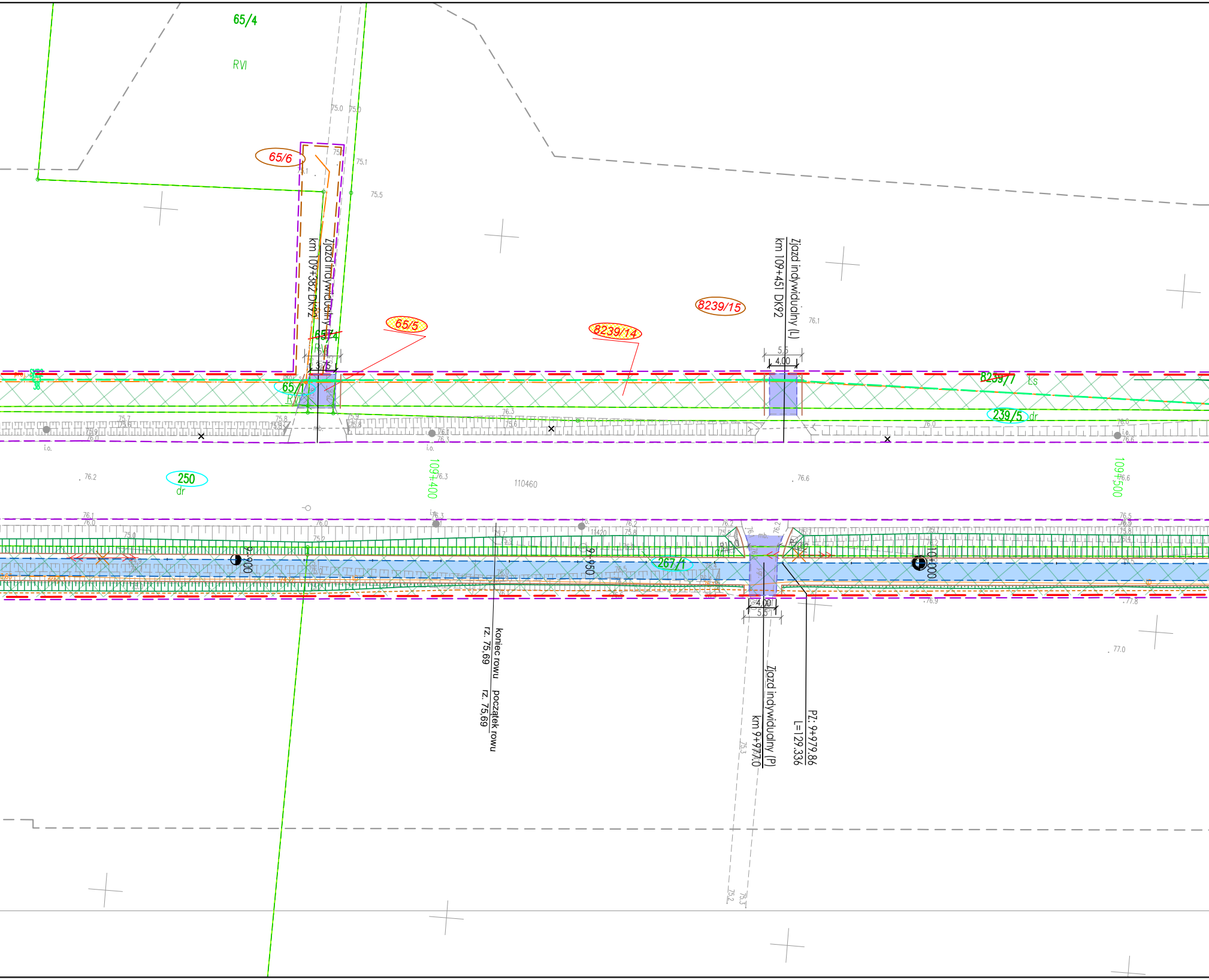
65/4
RVI
65/6
Zjazd indywidualny
km 109+382 DK92
65/4
RVI
5.8
3.76
65/1
RVI
65/5
8239/14
8239/15
Zjazd indywidualny (L)
km 109+451 DK92
5.5
4.00
8239/7
Ls
239/5
dr
250
dr
109+400
110460
109+500
9+900
9+950
267/1
10+000
4.00
5.5
Koniec rowu
rz. 75,69
początek rowu
rz. 75,69
Zjazd indywidualny (P)
km 9+977.0
PZ: 9+979.86
L=129.336
i.o.
mb.
75.0
75.1
75.5
75.8
75.9
76.0
76.1
76.2
76.3
76.6
77.0
75.2
75.3

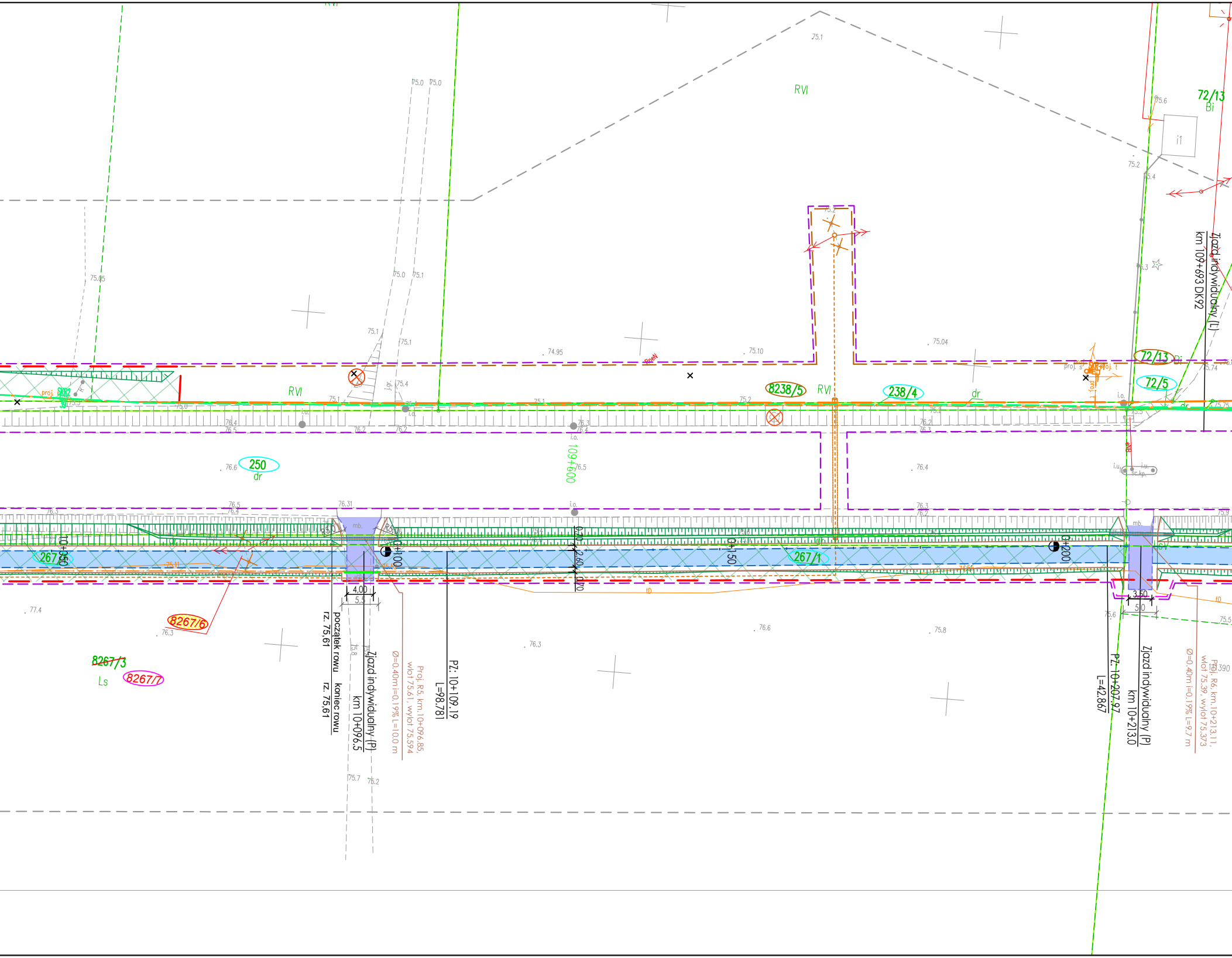
RVI
75.1
75.0
75.0
75.05
75.0
75.1
75.1
75.1
74.95
75.10
75.04
75.2
72/13
Bi
75.6
75.2
i1
Zjazd indywidualny (L)
km 109+693 DK92
RVI
8238/5
RVI
238/4
dr
72/13
Bi
72/5
proj.
dr
75.74
76.4
76.5
76.2
76.2
76.3
76.4
76.2
76.3
250
dr
76.6
109+600
76.5
76.4
76.5
76.4
76.31
76.3
76.2
75.9
i.o.
i.o.
sc.kp.
267/1
10+050
267/1
0+100
2,60
0+150
0+200
4,00
5,5
3,50
5,0
tD
tD
75.6
75.5
77.4
8267/6
76.3
~~8267/3~~
Ls
8267/7
76.3
76.6
75.8
początek rowu
rz. 75,61
koniec rowu
rz. 75,61
Zjazd indywidualny (P)
km 10+096.5
Ø=0.40m i=0.19% L=10.0 m
Proj. R5, km.10+096.85,
wlot 75.61, wylot 75.594
PZ: 10+109.19
L=98.781
75.8
75.7
75.2
PZ: 10+207.97
L=42.867
Zjazd indywidualny (P)
km 10+213.0
Ø=0.40m i=0.19% L=9.7 m
Proj. R6, km.10+213.11,
wlot 75.39, wylot 75.373
111390

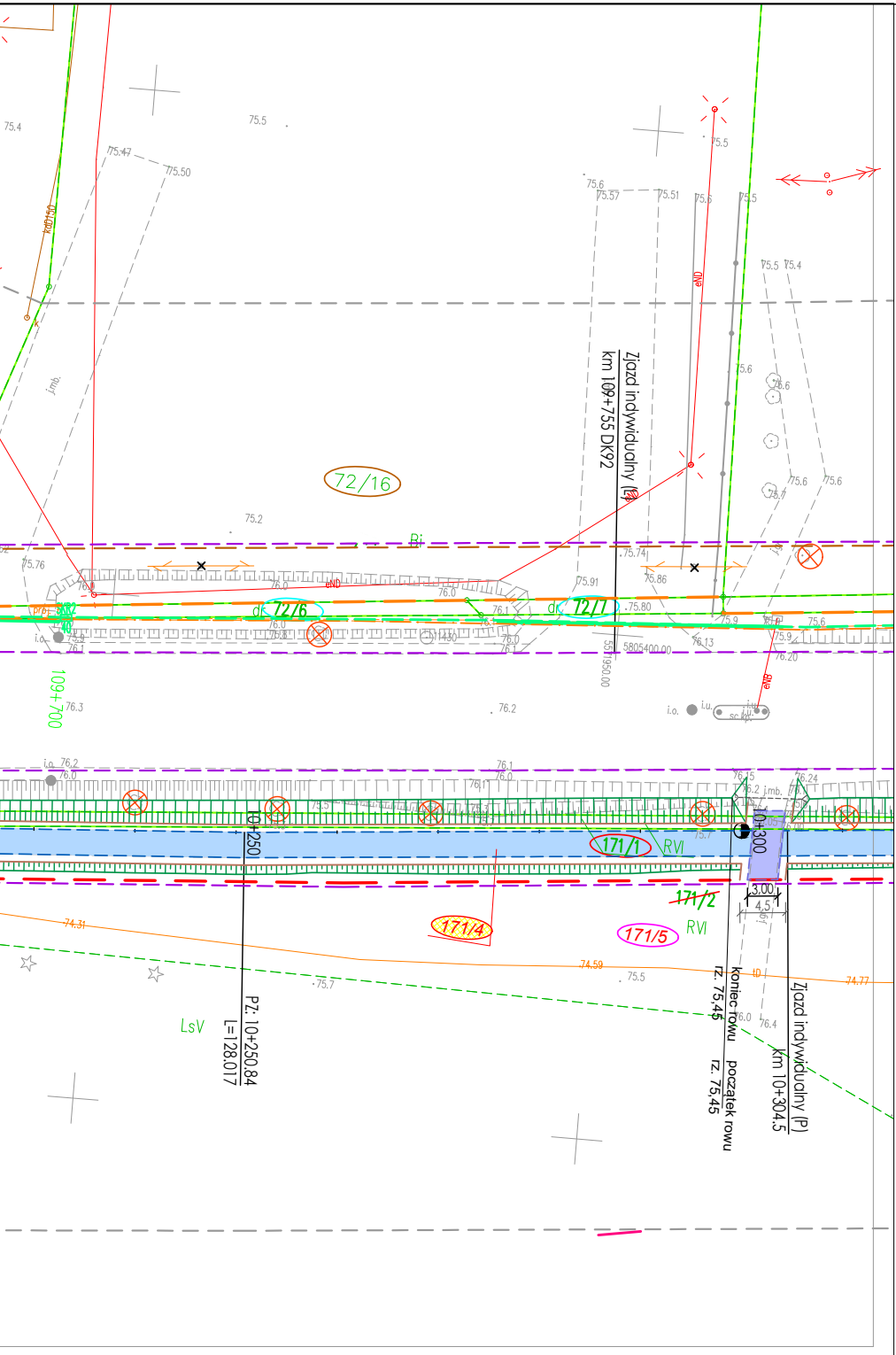
75.4
75.5
75.47
75.50
75.6
75.57
75.51
75.5
75.5
75.5
75.4
75.6
75.6
75.6
75.6
75.7
72/16
75.2
Bi
75.76
76.0
76.0
eND
76.0
72/6
72/7
75.91
75.74
75.86
75.80
76.1
76.0
76.0
76.13
75.9
75.9
76.20
5805400.00
5571950.00
Zjazd indywidualny (L)
km 109+755 DK92
109+700
76.3
76.2
i.o.
i.u.
76.2
76.0
76.1
76.0
76.15
76.2
j.mb.
76.24
10+250
10+300
171/1
RVI
171/2
3.00
4.5
171/4
171/5
RVI
74.31
74.59
75.5
74.77
75.7
LsV
PZ. 10+250.84
L=128.017
rz. 75,45
koniec rowu
rz. 75,45
początek rowu
76.0
76.4
km 10+304.5
Zjazd indywidualny (P)

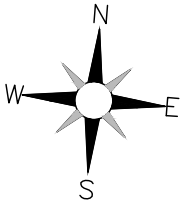

MAPA DO CELÓW PROJEKTOWYCH

Skala 1:500
sekcja 5.177.29.25.4.1, 5.177.29.25.4.2

województwo Wielkopolskie
dz. nr: wg zakresu
j. ew. 301503_2 Miedzichowo
Układ Współrzędnych: PL 2000/5
Geodezyjny Układ Odniesienia : PL-ETRF89

powiat Nowotomyski
GK.6642.1502.2019
obręb: 0016 Sępolno, 0017 Bolewicko
Układ Wysokościowy: Kronsztadt 60

Mapa aktualna w oznaczonym
zakresie w dniu 24.04.2020 r.

Nie wyklucza się istnienia w terenie sieci uzbrojenia terenu nie ujawnionych na mapie Mapę sporządzono bez ustaleń obciążeń służebności gruntowych.

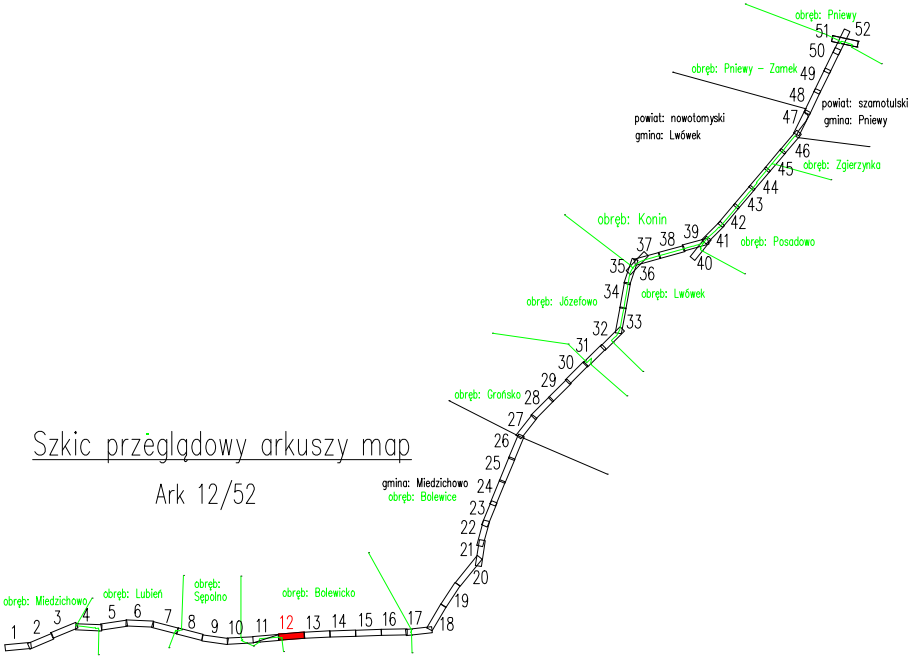

Szkic przeglądowy arkuszy map

Ark 12/52

obręb: Pniewy
51
52
50
obręb: Pniewy – Zamek
49
48
powiat: szamotulski
gmina: Pniewy
powiat: nowotomyski
gmina: Lwówek
47
46
45
obręb: Zgierzynka
44
43
obręb: Konin
42
39
38
37
41
obręb: Posadowo
40
35
36
34
obręb: Lwówek
obręb: Józefowo
33
32
31
30
29
obręb: Grońsko
28
27
26
25
gmina: Miedzichowo
obręb: Bolewice
24
23
22
21
20
19
18
17
obręb: Miedzichowo
obręb: Lubień
obręb: Sępolno
obręb: Bolewicko
1
2
3
4
5
6
7
8
9
10
11
12
13
14
15
16

Poświadczam, że niniejszy dokument został opracowany w wyniku prac geodezyjnych i kartograficznych, których rezultaty zawiera operat techniczny pozytywnie zweryfikowany. Jednocześnie informuję, że jestem świadomy odpowiedzialności karnej za złożenie fałszywego oświadczenia.	
Identyfikator zgłoszenia prac geodezyjnych	***GK.6642.1502.2019***
Organ służby geodezyjnej, który otrzymał zgłoszenie	***STAROSTA NOWOTOMYSKI***
Wykonawca prac geodezyjnych	TOMASZ JAKUBIEC USŁUGI GEODEZYJNE 87-700 Aleksandrów Kuj.,Nowa Wieś 12A tel. 603 995 719 NIP 891-150-99-07
Nr oraz data sporządzenia dokumentu zawierającego wynik pozytywnej weryfikacji	Protokół weryfikacji ***Nr 2*** z dnia: ***22.12.2020R.***
Imię i nazwisko oraz nr uprawnień zawodowych kierownika prac	GEODETA *mgr inż. Tomasz Jakubiec* Upr. Zaw. Nr 19590

Potwierdzam, że kopia mapy do celów projektowych jest zgodna z oryginałem.

LAFRENTZ POLSKA Sp. z o. o.
Poznań, ul. Kamiennogórska 22
GŁÓWNY PROJEKTANT

mgr inż. Michał Schmidt
Upr. bud. Nr WKP/0248/POOD/07

INWESTOR:

GDDKiA

Generalny Dyrektor Dróg Krajowych i Autostrad
reprezentowany przez
GDDKiA Oddział w Poznaniu
ul. Siemiradzkiego 5a, 60-763 Poznań

JEDNOSTKA PROJEKTOWA:

Lafrentz

LAFRENTZ POLSKA sp. z o.o.
ul. Kamiennogórska 22, 60-179 Poznań

Branża:	*Stadium:*	*Rewizja:*	*Nr rysunku:*
-	*Projekt Budowlany*	*00*	*2*

Zadanie: **Rozbudowa drogi krajowej nr 92 na odcinku Miedzichowo - Bolewice od km 103+200 do km 115+800 w zakresie budowy ścieżki rowerowej i kanału technologicznego**

Arkusz: *11*

Tom: *Projekt Zagospodarowania Terenu*

Skala: *1:500*

Nazwa rysunku: Plan Zagospodarowania Terenu

Data: *03.2021*

Stanowisko:	*Imię i nazwisko:*	*Branża:*	*Nr uprawnień:*	*Podpis:*