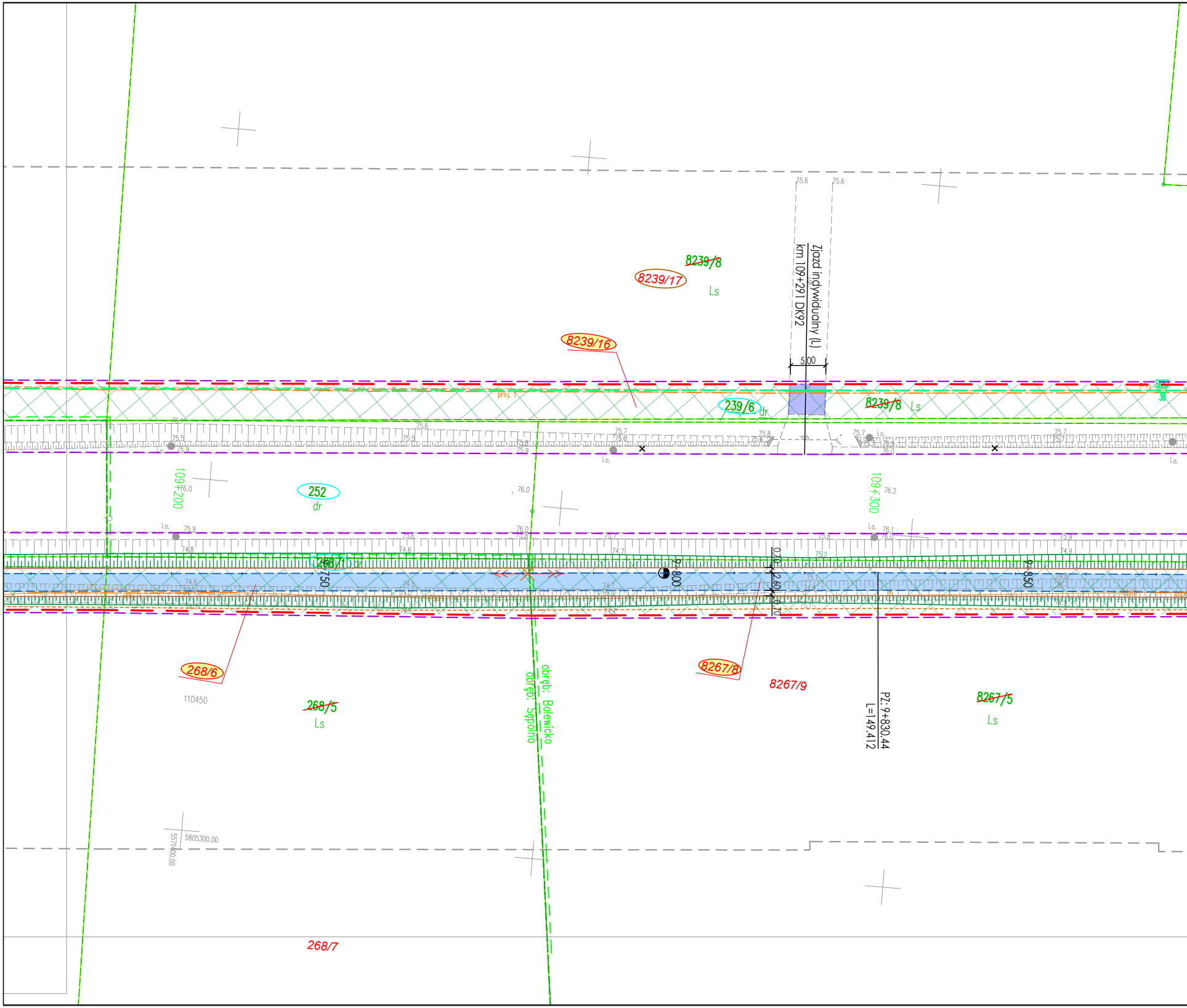
8239/8
8239/17
Ls
8239/16
Zjazd indywidualny (L)
km 109+291 DK92
5.00
75.6
75.6
239/6
dr
8239/8
Ls
prој. t
109+200
109+300
252
dr
i.o.
76.0
76.2
75.9
268/1
dr
9-750
9-800
9-850
0.70
2.60
0.70
268/6
110450
268/5
Ls
obręb: Bolewicko
obręb: Sępolno
8267/8
8267/9
PZ: 9+830.44
L=149.412
8267/5
Ls
5805300.00
5571400.00
268/7

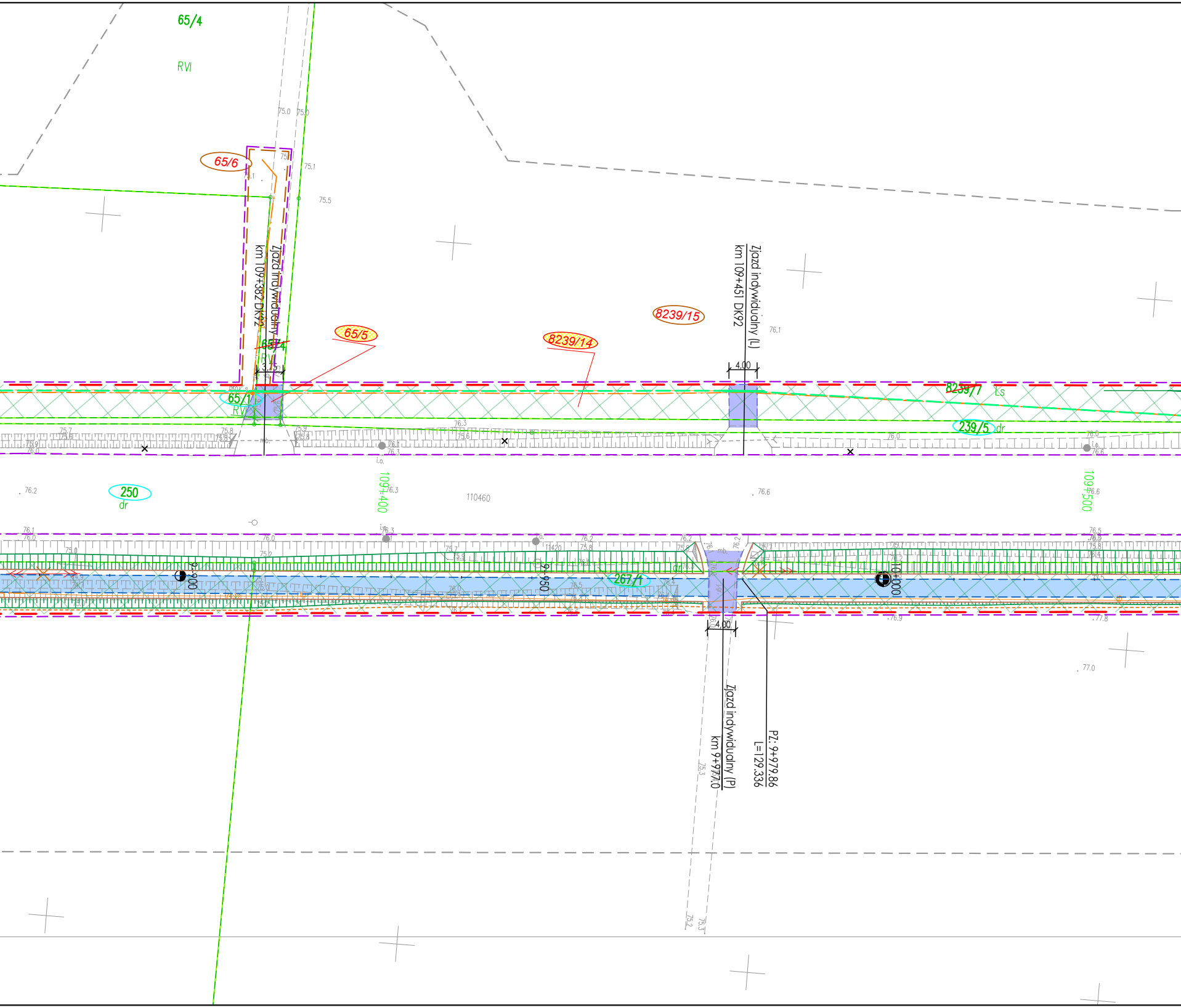
65/4
RVI
65/6
65/5
8239/14
8239/15
Zjazd indywidualny
km 109+382 DK92
Zjazd indywidualny (L)
km 109+451 DK92
65/4
RVI
3,75
4,00
65/1
RVI
8239/7
Ls
239/5
dr
250
dr
109+400
109+500
110460
11420
9+900
9+950
10+000
267/1
dr
4,00
Zjazd indywidualny (P)
km 9+977,0
PZ: 9+979,86
L=129,336
i.o.
mb.
75.0
75.1
75.5
76.1
76.2
76.3
76.6
76.0
75.7
75.6
75.8
75.9
76.5
76.9
77.8
77.0
75.3
75.2

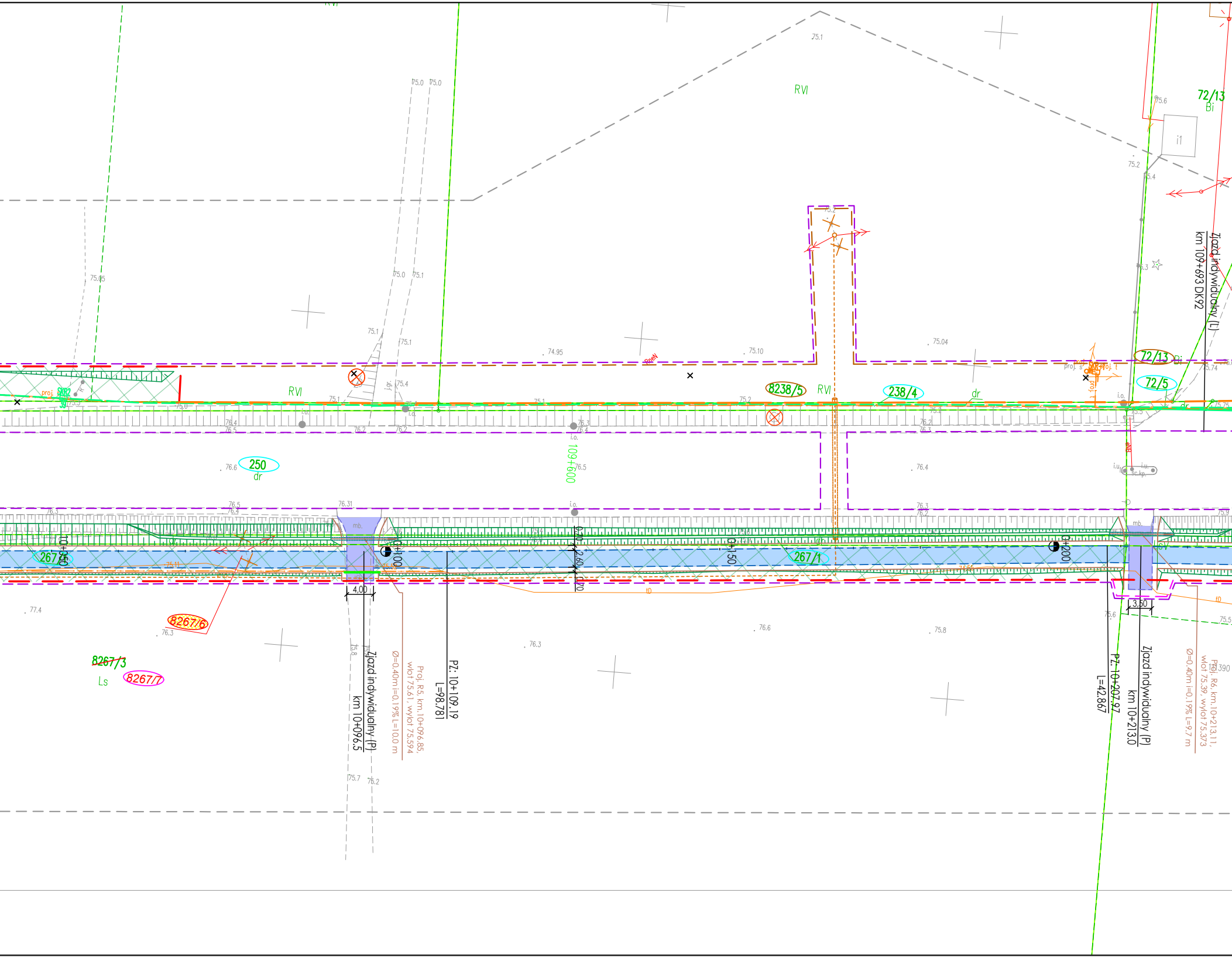
RVI
72/13
Bi
Zjazd indywidualny (L)
km 109+693 DK92
72/13
72/5
8238/5
RVI
238/4
dr
RVI
250
dr
109+600
10+050
267/1
0+100
0+150
267/1
0+200
4,00
3,50
8267/6
8267/3
Ls
8267/7
Zjazd indywidualny (P)
km 10+096.5
Proj. R5, km.10+096.85,
wlot 75.61, wylot 75.594
Ø=0.40m i=0.19% L=10.0 m
PZ: 10+109.19
L=98.781
PZ: 10+207.97
L=42.867
Zjazd indywidualny (P)
km 10+213.0
Proj. R6, km.10+213.11,
wlot 75.39, wylot 75.373
Ø=0.40m i=0.19% L=9.7 m

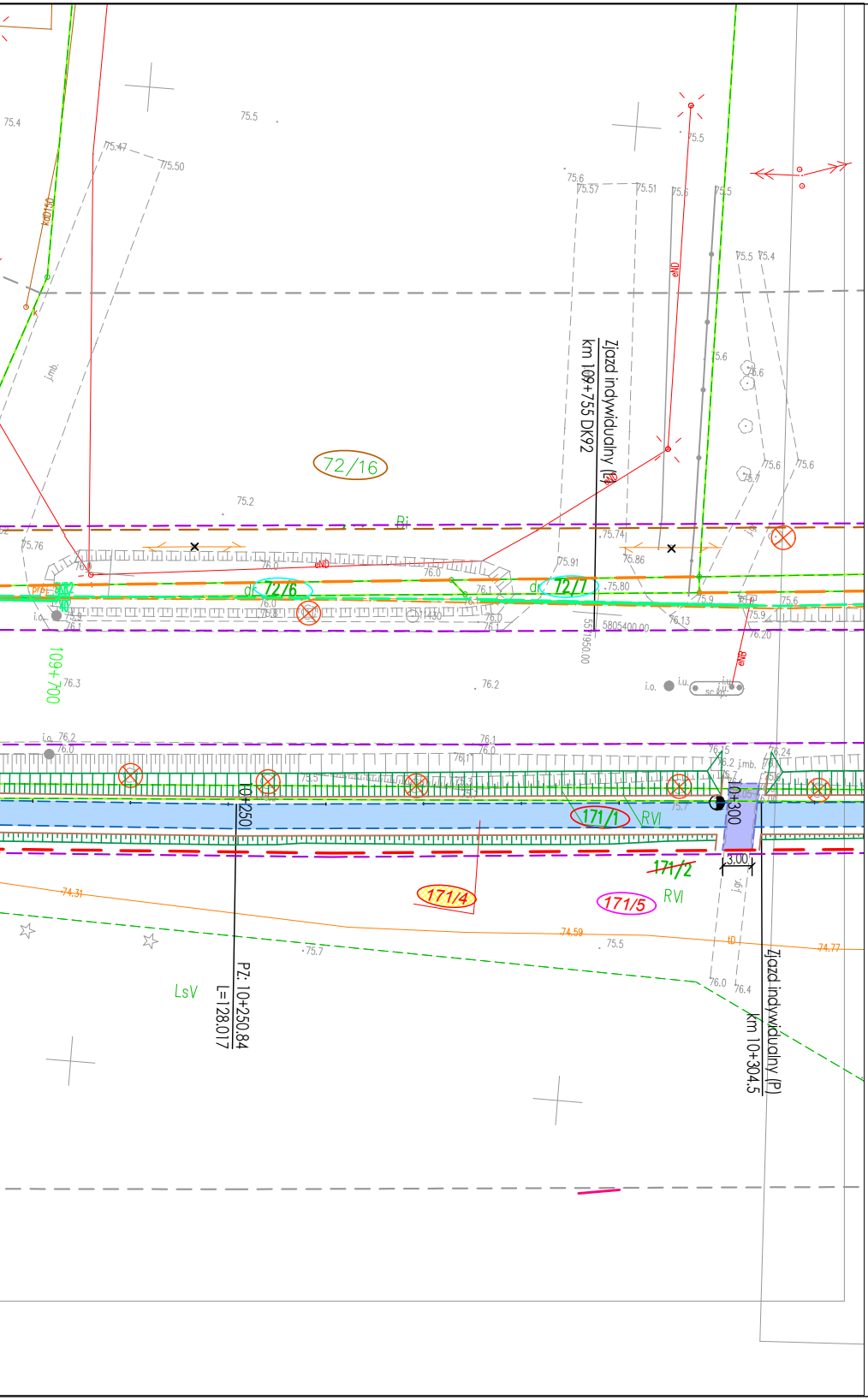
72/16
Bi
72/6
72/7
Zjazd indywidualny (P)
km 109+755 DK92
109+700
5805400.00
5571950.00
171/1
RVI
171/2
171/4
171/5
RVI
LsV
10+250
10+300
3.00
PZ. 10+250.84
L=128.017
Zjazd indywidualny (P)
km 10+304.5
eND
i.o.
j.mb.
75.4
75.5
76.0
76.1
76.2
76.3
74.31
74.59
74.77
75.7

N
W
E
S

MAPA DO CELÓW PROJEKTOWYCH

Skala 1:500

sekcja 5.177.29.25.4.1, 5.177.29.25.4.2

województwo Wielkopolskie
dz. nr: wg zakresu
j. ew. 301503_2 Miedzichowo
Układ Współrzędnych: PL 2000/5
Geodezyjny Układ Odniesienia : PL-ETRF89

powiat Nowotomyski
GK.6642.1502.2019
obręb: 0016 Sępolno, 0017 Bolewicko
Układ Wysokościowy: Kronsztadt 60

Mapa aktualna w oznaczonym
zakresie w dniu 24.04.2020 r.

Nie wyklucza się istnienia w terenie sieci uzbrojenia terenu nie ujawnionych na mapie Mapę sporządzono bez ustaleń obciążeń służebności gruntowych.


obręb: Pniewy
obręb: Pniewy – Zamek
powiat: nowotomyski
gmina: Lwówek
powiat: szamotulski
gmina: Pniewy
obręb: Zgierzynka
obręb: Konin
obręb: Posadowo
obręb: Józefowo
obręb: Lwówek
obręb: Grońsko
gmina: Miedzichowo
obręb: Bolewice
obręb: Miedzichowo
obręb: Lubień
obręb: Sępolno
obręb: Bolewicko
1
2
3
4
5
6
7
8
9
10
11
12
13
14
15
16
17
18
19
20
21
22
23
24
25
26
27
28
29
30
31
32
33
34
35
36
37
38
39
40
41
42
43
44
45
46
47
48
49
50
51
52

Szkic przeglądowy arkuszy map

Ark 12/52

Poświadczam, że niniejszy dokument został opracowany w wyniku prac geodezyjnych i kartograficznych, których rezultaty zawiera operat techniczny pozytywnie zweryfikowany. Jednocześnie informuję, że jestem świadomy odpowiedzialności karnej za złożenie fałszywego oświadczenia.	
Identyfikator zgłoszenia prac geodezyjnych	**GK.6642.1502.2019**
Organ służby geodezyjnej, który otrzymał zgłoszenie	**STAROSTA NOWOTOMYSKI**
Wykonawca prac geodezyjnych	TOMASZ JAKUBIEC USŁUGI GEODEZYJNE 87-700 Aleksandrów Kuj.,Nowa Wieś 12A tel. 603 995 719 NIP 891-150-99-07
Nr oraz data sporządzenia dokumentu zawierającego wynik pozytywnej weryfikacji	Protokół weryfikacji **Nr 2** z dnia: **22.12.2020R.**
Imię i nazwisko oraz nr uprawnień zawodowych kierownika prac	GEODETA mgr inż. Tomasz Jakubiec Upr. Zaw. Nr 19590

Potwierdzam, że kopia mapy do celów projektowych jest zgodna z oryginałem.

LAFRENTZ POLSKA Sp. z o. o.
Poznań, ul. Kamiennogórska 22
GŁÓWNY PROJEKTANT

mgr inż. Michał Schmidt
Upr. bud. Nr WKP/0248/POOD/07

INWESTOR:

GDDKiA

Generalny Dyrektor Dróg Krajowych i Autostrad
reprezentowany przez
GDDKiA Oddział w Poznaniu
ul. Siemiradzkiego 5a, 60-763 Poznań

JEDNOSTKA PROJEKTOWA:

Lafrentz

LAFRENTZ POLSKA sp. z o.o.
ul. Kamiennogórska 22, 60-179 Poznań

Branża:	*Stadium:*	*Rewizja:*	*Nr rysunku:*
-	*Projekt Budowlany*	*00*	*2*

Zadanie: **Rozbudowa drogi krajowej nr 92 na odcinku Miedzichowo - Bolewice od km 103+200 do km 115+800 w zakresie budowy ścieżki rowerowej i kanału technologicznego**

Arkusz: *11*

Tom: *Projekt Zagospodarowania Terenu*

Skala: *1:500*

Nazwa rysunku: Plan Zagospodarowania Terenu

Data: *03.2021*

Stanowisko:	*Imię i nazwisko:*	*Branża:*	*Nr uprawnień:*	*Podpis:*
Główny Projektant				
Projektant				
Sprawdzający				
Projektant				
Sprawdzający				
Projektant				
Projektant *Sprawdzający*				
Sprawdzający				
Projektant				
Sprawdzający				
Projektant				
Projektant				
Sprawdzający				