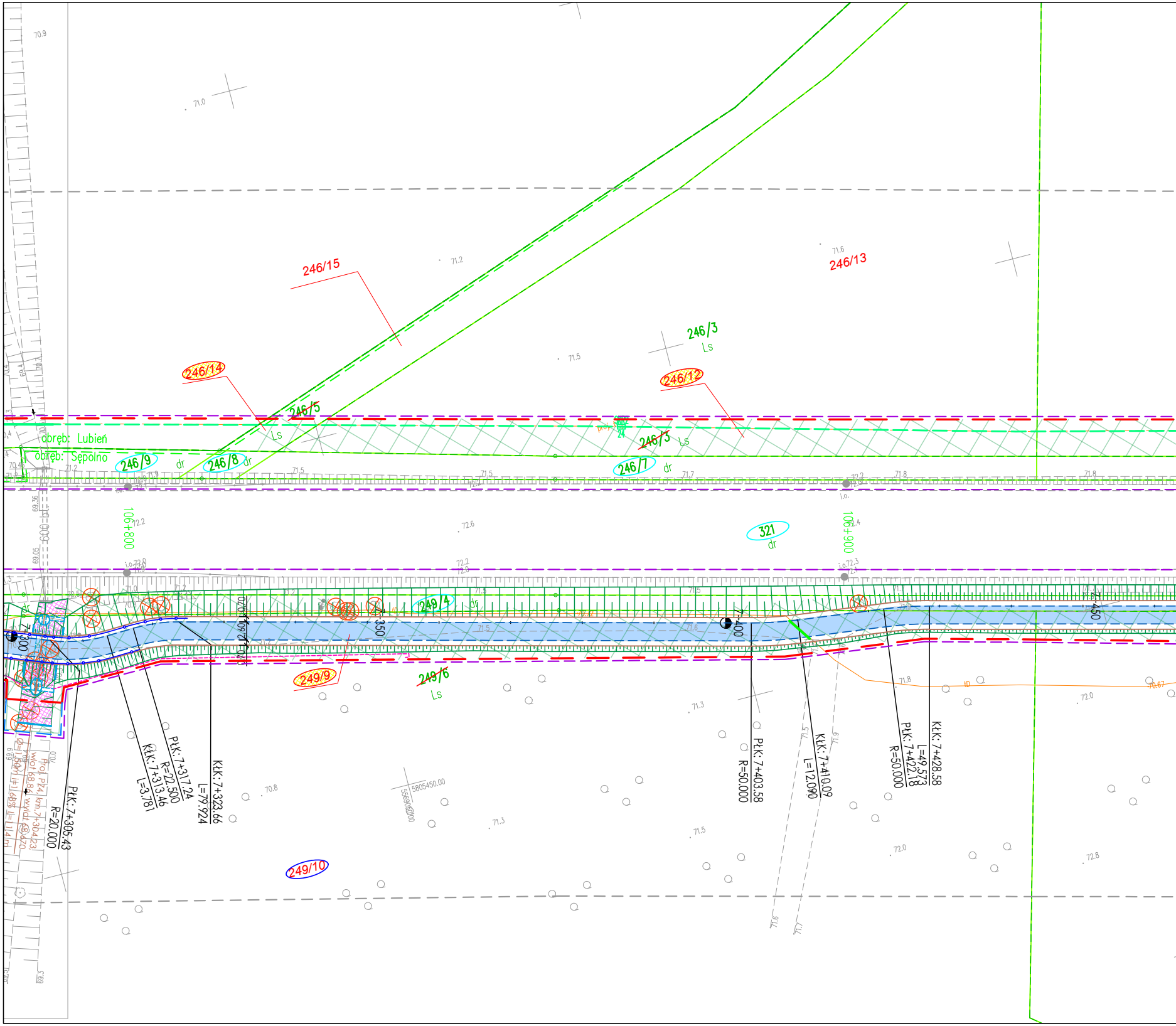

246/15
246/13
246/14
246/12
246/3
Ls
246/5
Ls
~~246/5~~
~~246/3~~
Ls
obręb: Lubień
obręb: Sępolno
246/9
dr
246/8
dr
246/7
dr
106+800
106+900
321
dr
249/4
dr
7+300
7+350
7+400
7+450
249/9
~~249/6~~
Ls
249/10
PłK: 7+305.43
R=20.000
KłK: 7+313.46
L=3.781
PłK: 7+317.24
R=22.500
KłK: 7+323.66
L=79.924
PłK: 7+403.58
R=50.000
KłK: 7+410.09
L=12.090
PłK: 7+422.18
R=50.000
KłK: 7+428.58
L=49.573
Proj. PZ4, km.7+304.23, wlot 68.86, wylot 68.620
Ø=1.50m i=1.68% L=11.4m
5805450.00
5569050.00
i.o.
tD
70.9
71.0
71.2
71.5
71.6
71.7
71.8
72.0
72.2
72.6
72.8


246/11
71.70
72.50
72.70
246/10
246/4
Ls
246/6
dr
107+000
107+100
321
dr
72.9
7+500
7+550
7+600
249/4
249/4
249/5
Ls
249/7
PZ: 7+478.15
L=79.125
PZ: 7+557.28
L=50.259
PZ: 7+607.54
L=112.138
111460
249/8
73.2
72.5
72.3
72.4
72.7
72.6
72.4
72.5
72.4
72.4
249/5
Ls

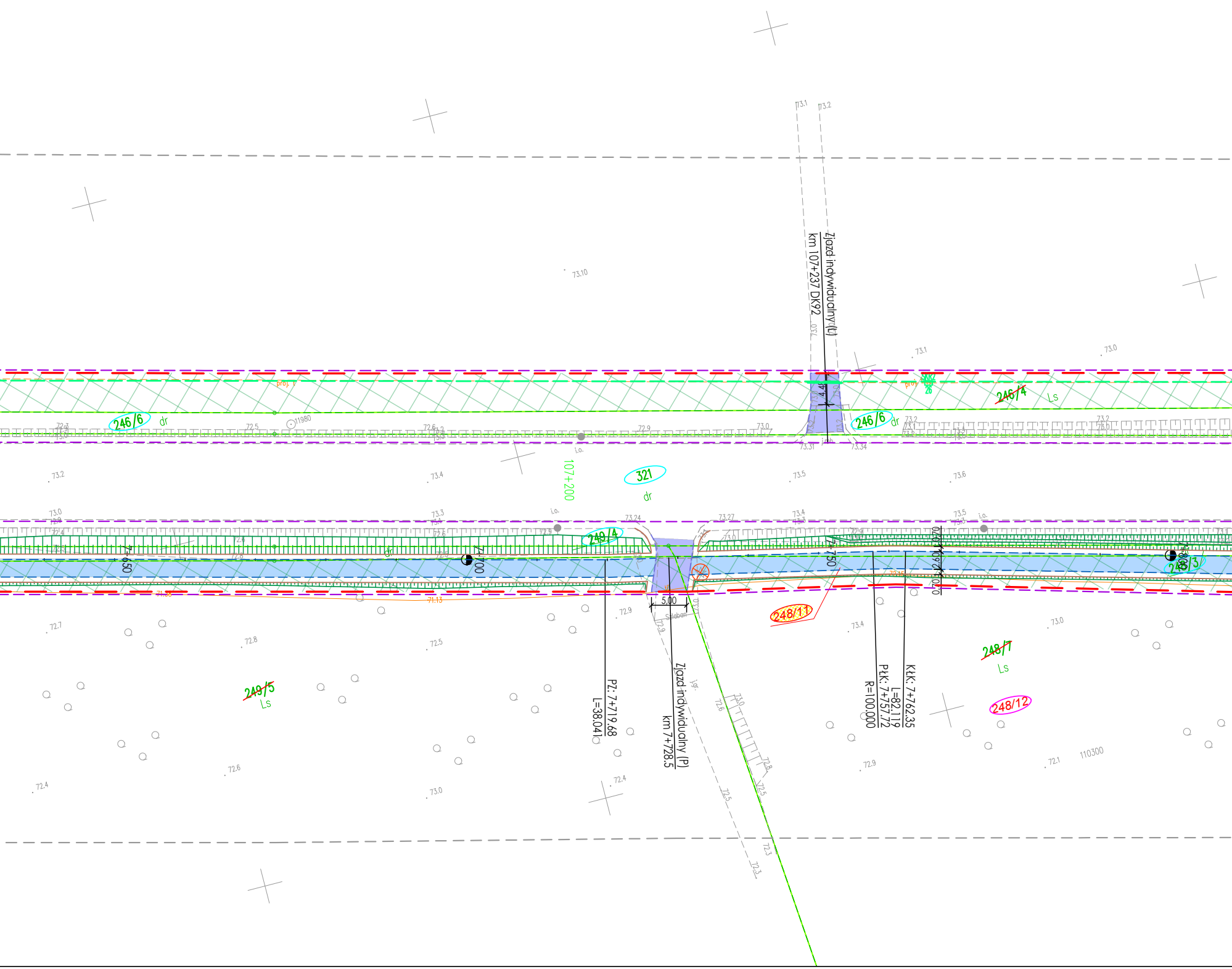
Zjazd indywidualny (L)
km 107+237 DK92
4.47
246/6
dr
246/6
dr
246/4
Ls
prof. 1
prof. 1
107+200
321
dr
249/4
dr
7+650
7+700
7+750
7+800
246/3
5.00
Szlaban
248/11
248/7
Ls
248/12
249/5
Ls
PZ: 7+719.68
L=38.041
Zjazd indywidualny (P)
km 7+728.5
KŁK: 7+762.35
L=82.119
PŁK: 7+757.72
R=100.000
i.o.
i.o.
i.o.
i.gr.
11980
110300
73.1
73.2
73.10
73.1
73.0
73.2
73.4
73.5
73.6
73.0
73.3
73.24
73.27
73.4
73.5
72.9
72.5
72.7
72.8
72.5
72.9
73.4
73.0
72.6
72.4
73.0
72.4
72.9
72.1
72.6
72.8
72.5
72.3
72.3
73.31
73.34
71.13

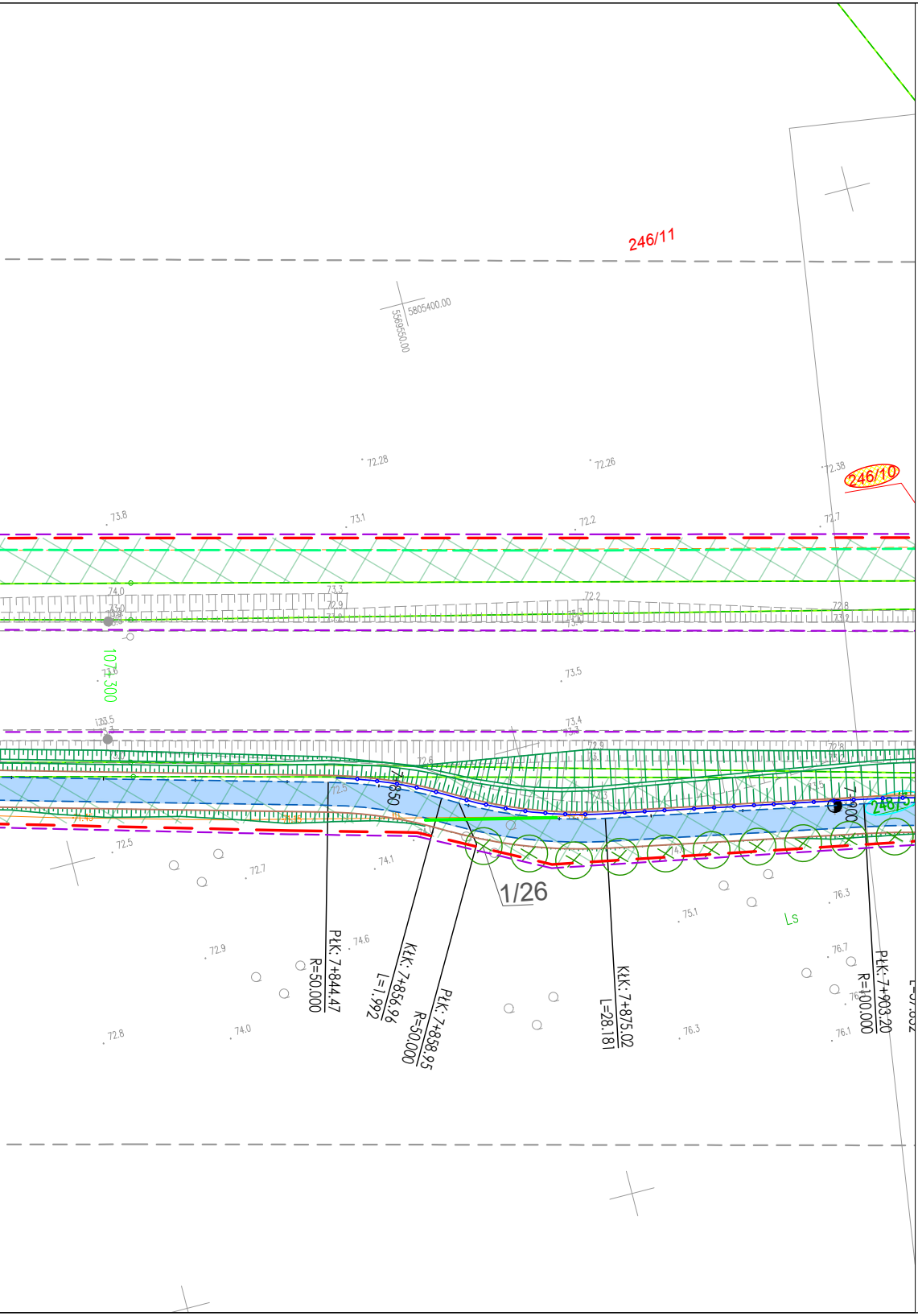
246/11
5805400.00
5569550.00
72.28
72.26
72.38
246/10
73.8
73.1
72.2
72.7
74.0
73.3
72.9
72.2
72.8
73.2
107+300
73.5
73.5
73.4
72.6
72.9
72.5
7+850
7+900
246/5
72.5
72.7
74.1
1/26
74.6
72.9
75.1
76.3
76.7
Ls
72.8
74.0
76.3
76.1
PłK: 7+844.47
R=50.000
KłK: 7+856.96
L=1.992
PłK: 7+858.95
R=50.000
KłK: 7+875.02
L=28.181
PłK: 7+903.20
R=100.000

MAPA DO CELÓW PROJEKTOWYCH

Skala 1:500
sekcja 5.177.29.24.1.3, 5.177.29.24.3.1, 5.177.29.24.3.2

województwo Wielkopolskie
dz. nr: wg zakresu
j. ew. 301503_2 Miedzichowo
Układ Współrzędnych: PL 2000/5
Geodezyjny Układ Odniesienia : PL-ETRF89

powiat Nowotomyski
GK.6642.1502.2019
obręb: 0013 Lubień, 0016 Sępolno
Układ Wysokościowy: Kronsztadt 60

Mapa aktualna w oznaczonym
zakresie w dniu 24.04.2020 r.

Nie wyklucza się istnienia w terenie sieci
uzbrojenia terenu nie ujawnionych na mapie
Mapę sporządzono bez ustaleń
obciążeń służebności gruntowych.

Szkic przeglądowy arkuszy map

Ark 8/52

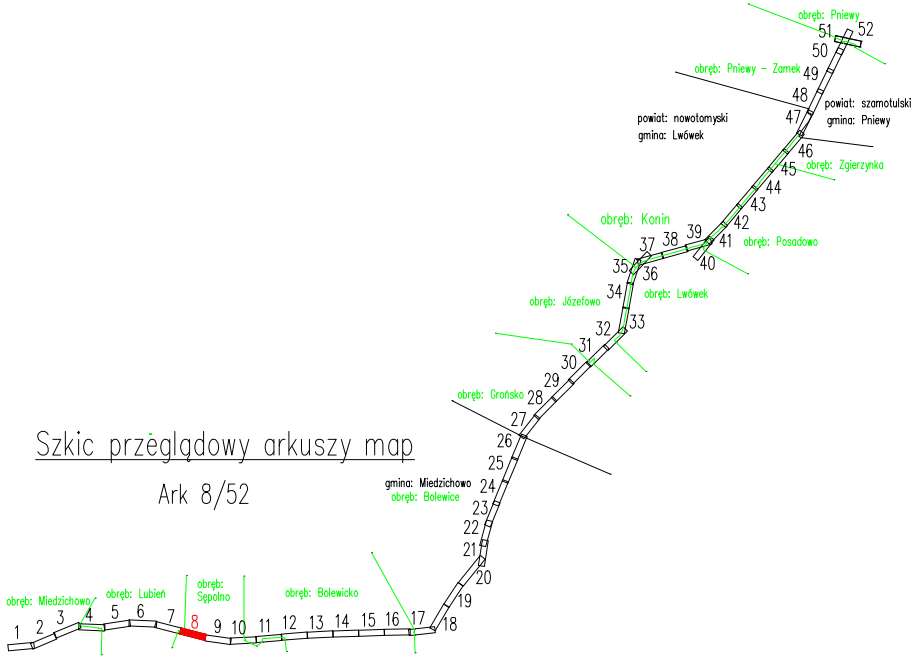
obręb: Pniewy
51
52
50
obręb: Pniewy - Zamek
49
48
powiat: szamotulski
gmina: Pniewy
powiat: nowotomyski
gmina: Lwówek
47
46
obręb: Zgierzynka
45
44
43
42
obręb: Konin
37
38
39
41
obręb: Posadowo
40
35
36
34
obręb: Józefowo
obręb: Lwówek
32
33
31
30
29
obręb: Grońsko
28
27
26
25
gmina: Miedzichowo
obręb: Bolewice
24
23
22
21
20
19
18
17
obręb: Miedzichowo
obręb: Lubień
obręb: Sępolno
obręb: Bolewicko
1
2
3
4
5
6
7
8
9
10
11
12
13
14
15
16

Poświadczam, że niniejszy dokument został opracowany w wyniku prac geodezyjnych i kartograficznych, których rezultaty zawiera operat techniczny pozytywnie zweryfikowany. Jednocześnie informuję, że jestem świadomy odpowiedzialności karnej za złożenie fałszywego oświadczenia.	
Identyfikator zgłoszenia prac geodezyjnych	***GK.6642.1502.2019***
Organ służby geodezyjnej, który otrzymał zgłoszenie	***STAROSTA NOWOTOMYSKI***
Wykonawca prac geodezyjnych	TOMASZ JAKUBIEC USŁUGI GEODEZYJNE 87-700 Aleksandrów Kuj.,Nowa Wieś 12A tel. 603 995 719 NIP 891-150-99-07
Nr oraz data sporządzenia dokumentu zawierającego wynik pozytywnej weryfikacji	Protokół weryfikacji ***Nr 2*** z dnia: ***22.12.2020R.***
Imię i nazwisko oraz nr uprawnień zawodowych kierownika prac	GEODETA mgr inż. Tomasz Jakubiec Upr. Zaw. Nr 19590

Potwierdzam, że kopia mapy do celów projektowych jest zgodna z oryginałem.

LAFRENTZ POLSKA Sp. z o. o.
Poznań, ul. Kamiennogórska 22
GŁÓWNY PROJEKTANT

mgr inż. Michał Schmidt
Upr. bud. Nr WKP/0248/POOD/07

INWESTOR:

GDDKiA

Generalny Dyrektor Dróg Krajowych i Autostrad
reprezentowany przez
GDDKiA Oddział w Poznaniu
ul. Siemiradzkiego 5a, 60-763 Poznań

JEDNOSTKA PROJEKTOWA:

Lafrentz

LAFRENTZ POLSKA sp. z o.o.
ul. Kamiennogórska 22, 60-179 Poznań

Branża:	*Stadium:*	*Rewizja:*	*Nr rysunku:*
-	*Projekt Budowlany*	*00*	*2*

Zadanie: **Rozbudowa drogi krajowej nr 92 na odcinku Miedzichowo - Bolewice od km 103+200 do km 115+800 w zakresie budowy ścieżki rowerowej i kanału technologicznego**

Arkusz: *07*

Tom: *Projekt Zagospodarowania Terenu*

Skala: *1:500*

Nazwa rysunku: Plan Zagospodarowania Terenu

Data: *03.2021*

Stanowisko:	*Imię i nazwisko:*	*Branża:*	*Nr uprawnień:*	*Podpis:*
Główny Projektant				
Projektant				
Sprawdzający				
Projektant				
Sprawdzający				
Projektant				
Projektant *Sprawdzający*				
Sprawdzający				
Projektant				
Sprawdzający				
Projektant				
Projektant				
Sprawdzający				