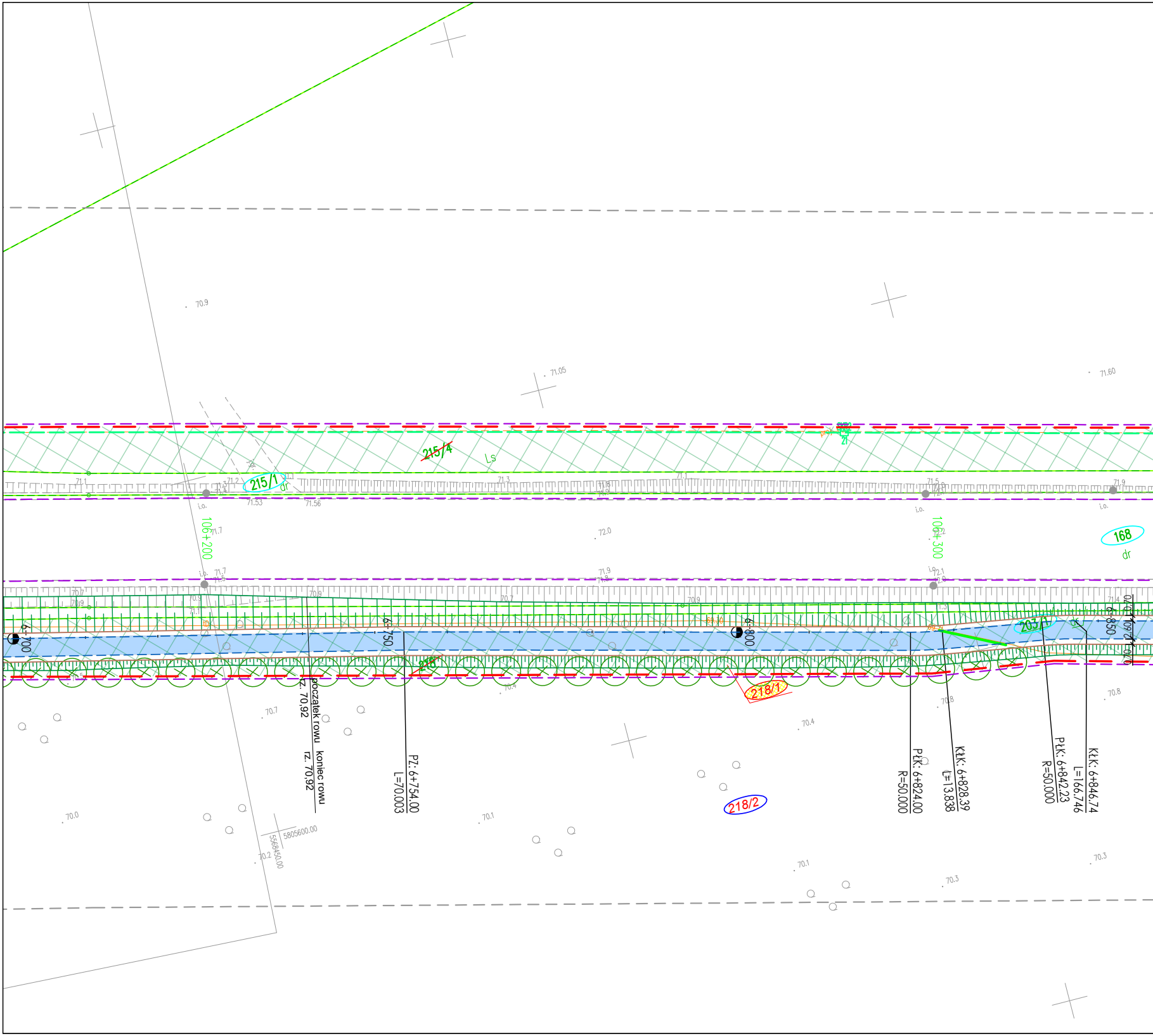

215/4
Ls
215/1
dr
106+200
106+300
168
dr
6+700
6+750
6+800
6+850
203/1
218
218/1
218/2
początek rowu
rz. 70,92
koniec rowu
rz. 70,92
PZ: 6+754.00
L=70.003
PŁK: 6+824.00
R=50.000
KŁK: 6+828.39
L=13.838
PŁK: 6+842.23
R=50.000
KŁK: 6+846.74
L=166.746
5805600.00
5568450.00
70.9
71.05
71.60
72.0
70.7
70.4
70.8
70.0
70.1
70.2
70.3
i.o.

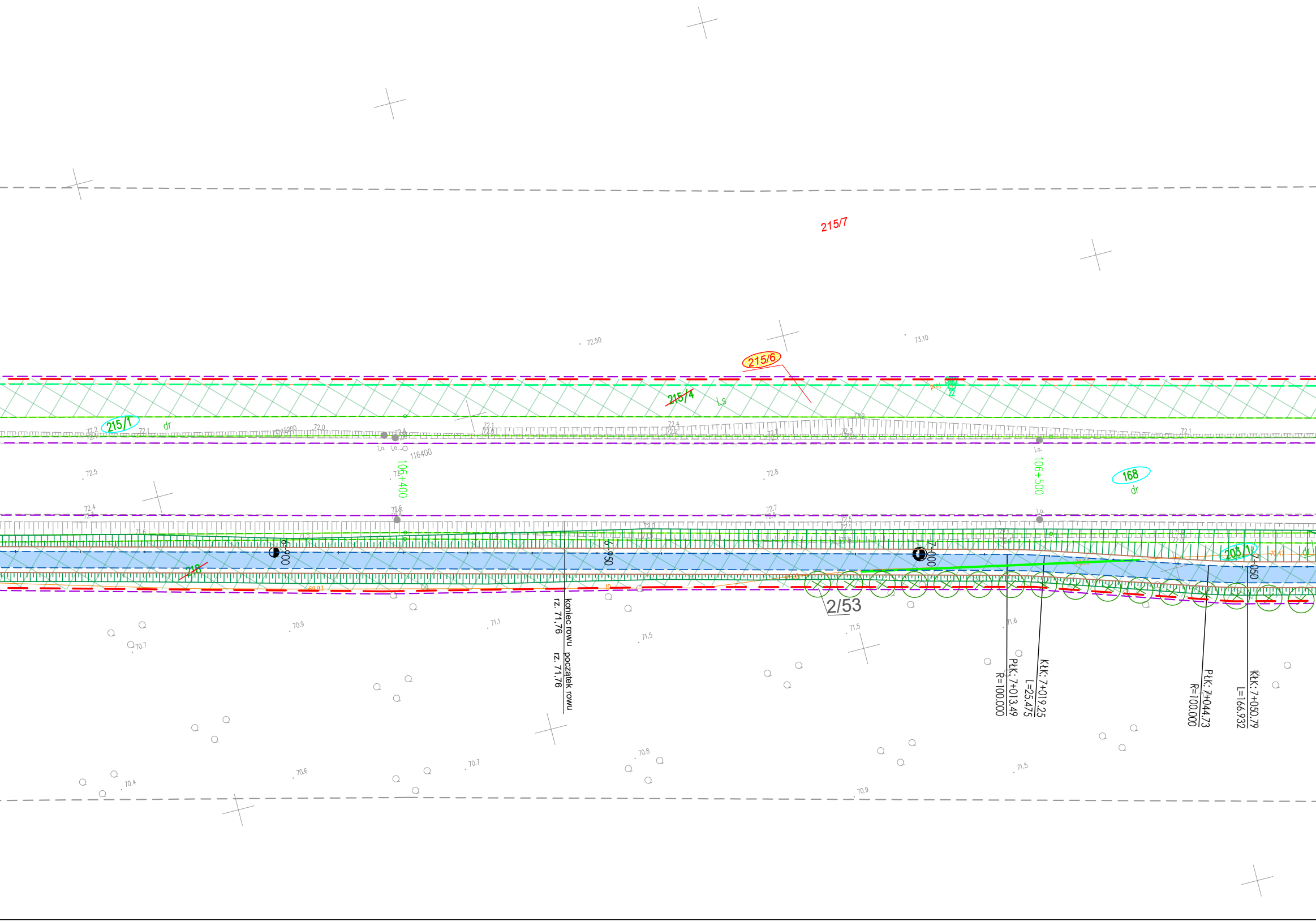
215/7
72.50
73.10
215/6
215/4
Ls
215/1
dr
116400
106+400
106+500
168
dr
218
6+900
6+950
7+000
7+050
203/1
2/53
koniec rowu rz. 71.76
początek rowu rz. 71.76
PłK: 7+013.49
R=100.000
KłK: 7+019.25
L=25.475
PłK: 7+044.73
R=100.000
KłK: 7+050.79
L=166.932
72.5
72.4
72.8
72.7
70.9
71.1
71.5
71.6
70.7
70.6
70.4
70.8
71.5
70.9
70.7


215/4
Ls
215/1
dr
168
dr
106+600
106+700
i.o.
203/1
dr
218/1
218
218/2
7+100
7+150
7+200
0,70
2,60
0,70
początek rowu
rz. 71,18
koniec rowu
rz. 71,18
KłK: 7+222.98
L=32.924
PłK: 7+217.72
R=100.000
5805550.00
5568950.00
71.9
72.3
71.8
71.7
71.9
71.4
71.5
71.8
71.4
71.5
71.6
71.4
72.5
72.3
72.2
72.1
72.4
72.2
72.1
72.0
72.6
71.2
71.3
71.5
71.4
72.5
71.9
72.0
70.8
70.8
70.8
70.9
70.7
70.7

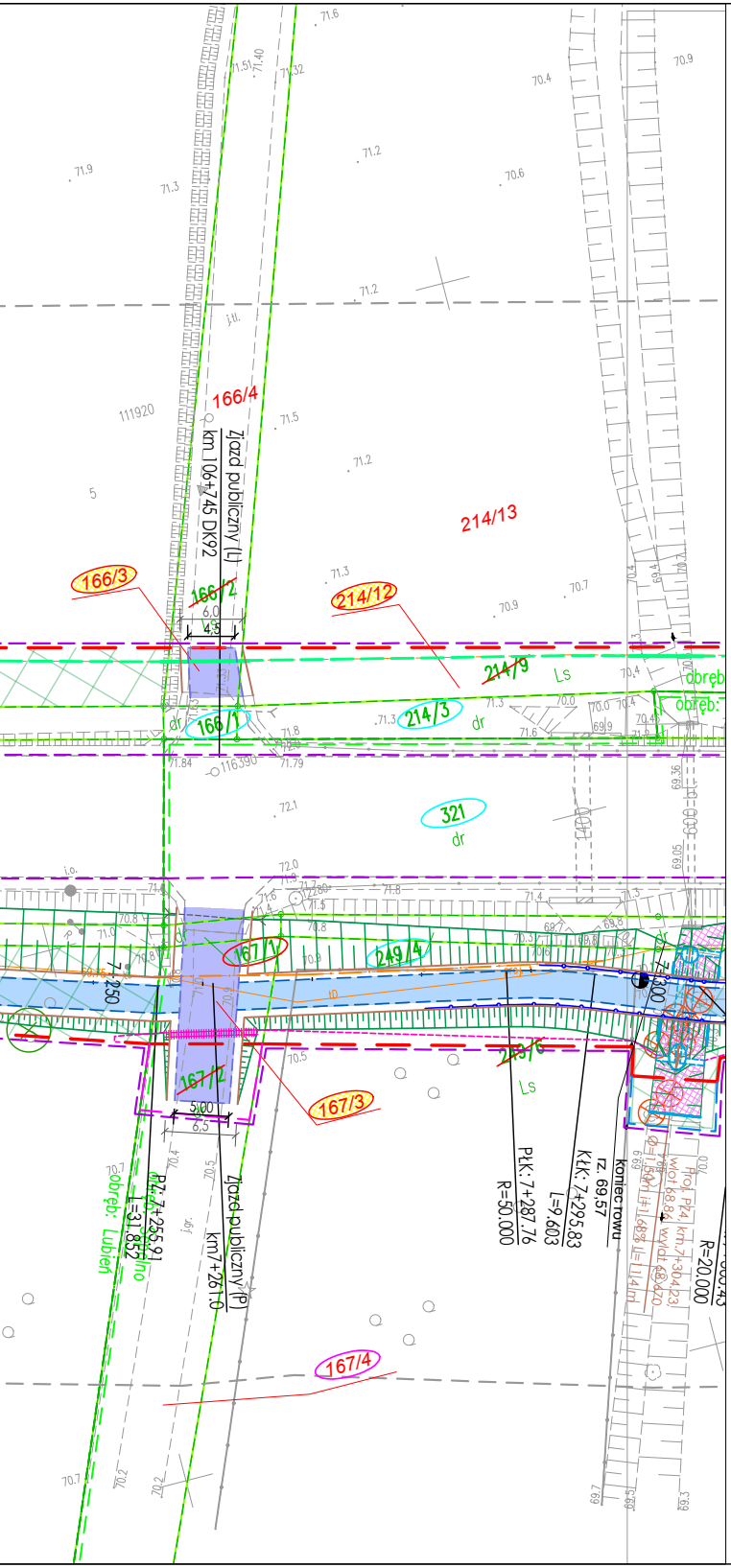
71.6
70.9
70.4
71.9
71.3
71.2
70.6
71.2
j.tl.
111920
166/4
71.5
71.2
5
Zjazd publiczny (L)
km 106+745 DK92
214/13
166/3
166/2
6,0
4,5
214/12
71.3
70.9
70.7
214/9
Ls
obręb
obręb:
dr
166/1
214/3
dr
71.84
116390
71.79
72.1
321
dr
249/4
167/1
7+250
7+300
Ls
167/2
5,00
6,5
167/3
249/6
PZ: 7+255.91
L=31.852
obręb: Lubień
obręb: Sępolno
Zjazd publiczny (P)
km7+261.0
PłK: 7+287.76
R=50.000
KłK: 7+295.83
L=9.603
rz. 69,57
koniec rowu
Proj. PZ4, km.7+304.23,
wlot 68.86, wylot 68.670
Ø=1.50m i=1.68% L=11.4 m
R=20.000
167/4

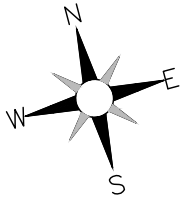

MAPA DO CELÓW PROJEKTOWYCH

Skala 1:500
sekcja 5.177.29.23.2.4, 5.177.29.24.1.3, 5.177.29.24.3.1

województwo Wielkopolskie
dz. nr: wg zakresu
j. ew. 301503_2 Miedzichowo
Układ Współrzędnych: PL 2000/5
Geodezyjny Układ Odniesienia : PL-ETRF89

powiat Nowotomyski
GK.6642.1502.2019
obręb: 0013 Lubień, 0016 Sępolno
Układ Wysokościowy: Kronsztadt 60

Mapa aktualna w oznaczonym
zakresie w dniu 24.04.2020 r.

Nie wyklucza się istnienia w terenie sieci uzbrojenia terenu nie ujawnionych na mapie Mapę sporządzono bez ustaleń obciążeń służebności gruntowych.


obręb: Pniewy
51
52
50
obręb: Pniewy – Zamek
49
48
47
powiat: szamotulski
gmina: Pniewy
powiat: nowotomyski
gmina: Lwówek
46
45
obręb: Zgierzynka
44
43
42
obręb: Konin
37
38
39
41
40
obręb: Posadowo
35
36
34
obręb: Lwówek
obręb: Józefowo
32
33
31
30
29
obręb: Grońsko
28
27
26
25
gmina: Miedzichowo
obręb: Bolewice
24
23
22
21
20
19
18
17
obręb: Miedzichowo
obręb: Lubień
obręb: Sępolno
obręb: Bolewicko
1
2
3
4
5
6
7
8
9
10
11
12
13
14
15
16

Szkic przeglądowy arkuszy map

Ark 7/52

Poświadczam, że niniejszy dokument został opracowany w wyniku prac geodezyjnych i kartograficznych, których rezultaty zawiera operat techniczny pozytywnie zweryfikowany. Jednocześnie informuję, że jestem świadomy odpowiedzialności karnej za złożenie fałszywego oświadczenia.	
Identyfikator zgłoszenia prac geodezyjnych	***GK.6642.1502.2019***
Organ służby geodezyjnej, który otrzymał zgłoszenie	***STAROSTA NOWOTOMYSKI***
Wykonawca prac geodezyjnych	TOMASZ JAKUBIEC USŁUGI GEODEZYJNE 87-700 Aleksandrów Kuj.,Nowa Wieś 12A tel. 603 995 719 NIP 891-150-99-07
Nr oraz data sporządzenia dokumentu zawierającego wynik pozytywnej weryfikacji	Protokół weryfikacji ***Nr 2*** z dnia: ***22.12.2020R.***
Imię i nazwisko oraz nr uprawnień zawodowych kierownika prac	GEODETA mgr inż. Tomasz Jakubiec Upr. Zaw. Nr 19590

Potwierdzam, że kopia mapy do celów
projektowych jest zgodna z oryginałem.

LAFRENTZ POLSKA Sp. z o. o.
Poznań, ul. Kamiennogórska 22
GŁÓWNY PROJEKTANT

mgr inż. Michał Schmidt
Upr. bud. Nr WKP/0248/POOD/07

INWESTOR:

GDDKiA

Generalny Dyrektor Dróg Krajowych i Autostrad
reprezentowany przez
GDDKiA Oddział w Poznaniu
ul. Siemiradzkiego 5a, 60-763 Poznań

JEDNOSTKA PROJEKTOWA:

Lafrentz

LAFRENTZ POLSKA sp. z o.o.
ul. Kamiennogórska 22, 60-179 Poznań

Branża:	*Stadium:*	*Rewizja:*	*Nr rysunku:*
-	*Projekt Budowlany*	*00*	*2*

Zadanie: **Rozbudowa drogi krajowej nr 92 na odcinku Miedzichowo - Bolewice od km 103+200 do km 115+800 w zakresie budowy ścieżki rowerowej i kanału technologicznego**

Arkusz: *06*

Tom: *Projekt Zagospodarowania Terenu*

Skala: *1:500*

Nazwa rysunku: Plan Zagospodarowania Terenu

Data: *03.2021*

Stanowisko:	*Imię i nazwisko:*	*Branża:*	*Nr uprawnień:*	*Podpis:*