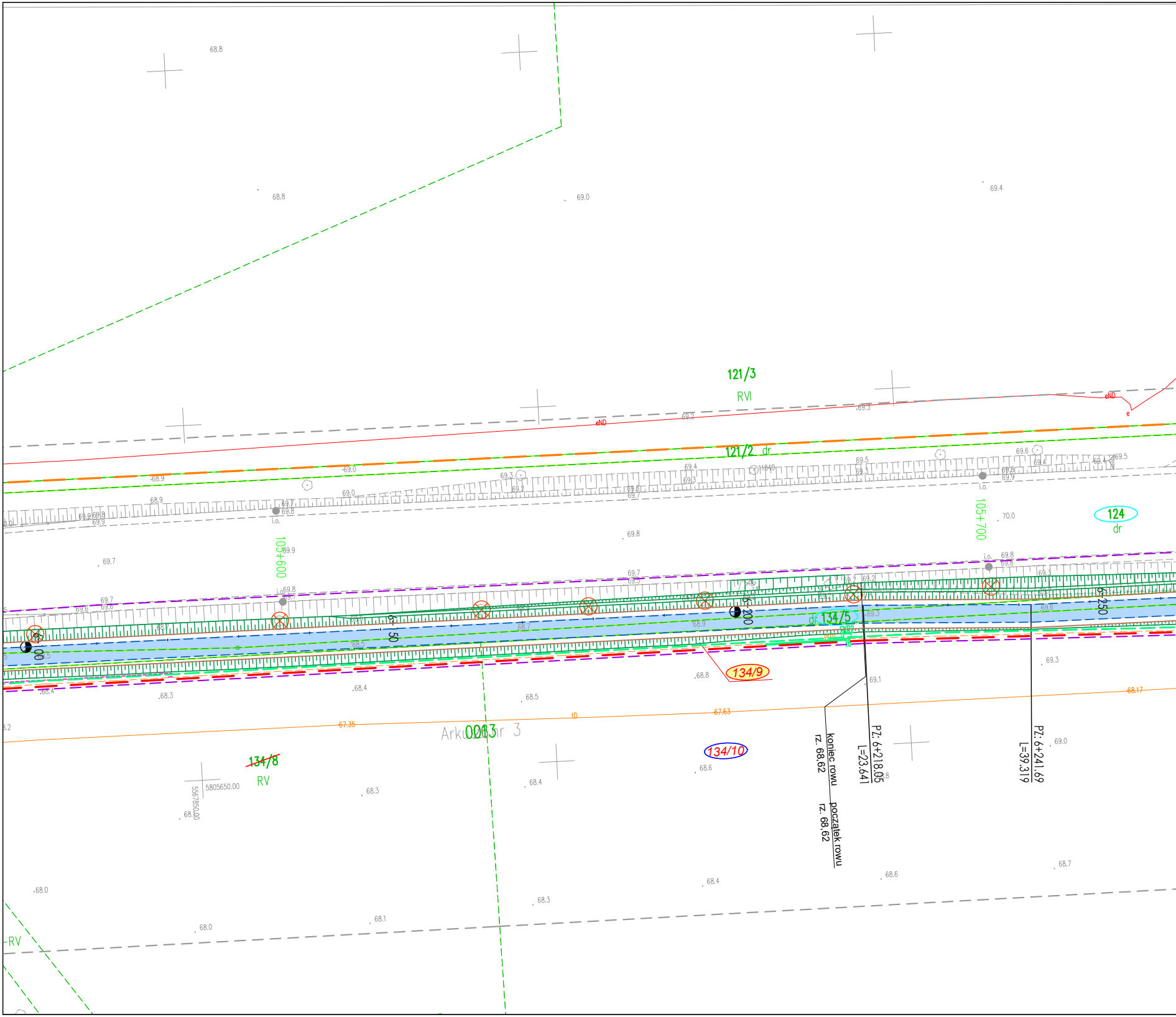
121/3
RVI
121/2 dr
124
dr
103+600
105+700
dr 134/5
134/9
134/10
~~134/8~~
RV
RV
0013
Arkusz nr 3
PZ: 6+218.05
L=23.641
PZ: 6+241.69
L=39.319
koniec rowu
rz. 68,62
początek rowu
rz. 68,62
6-50
6-200
6-250
67.35
67.63
68.17
5805650.00
5567850.00
i.o.
eND
68.8
69.0
69.4
69.7
69.8
70.0
68.4
68.3
68.5
68.6
68.0
68.1
69.1
69.3

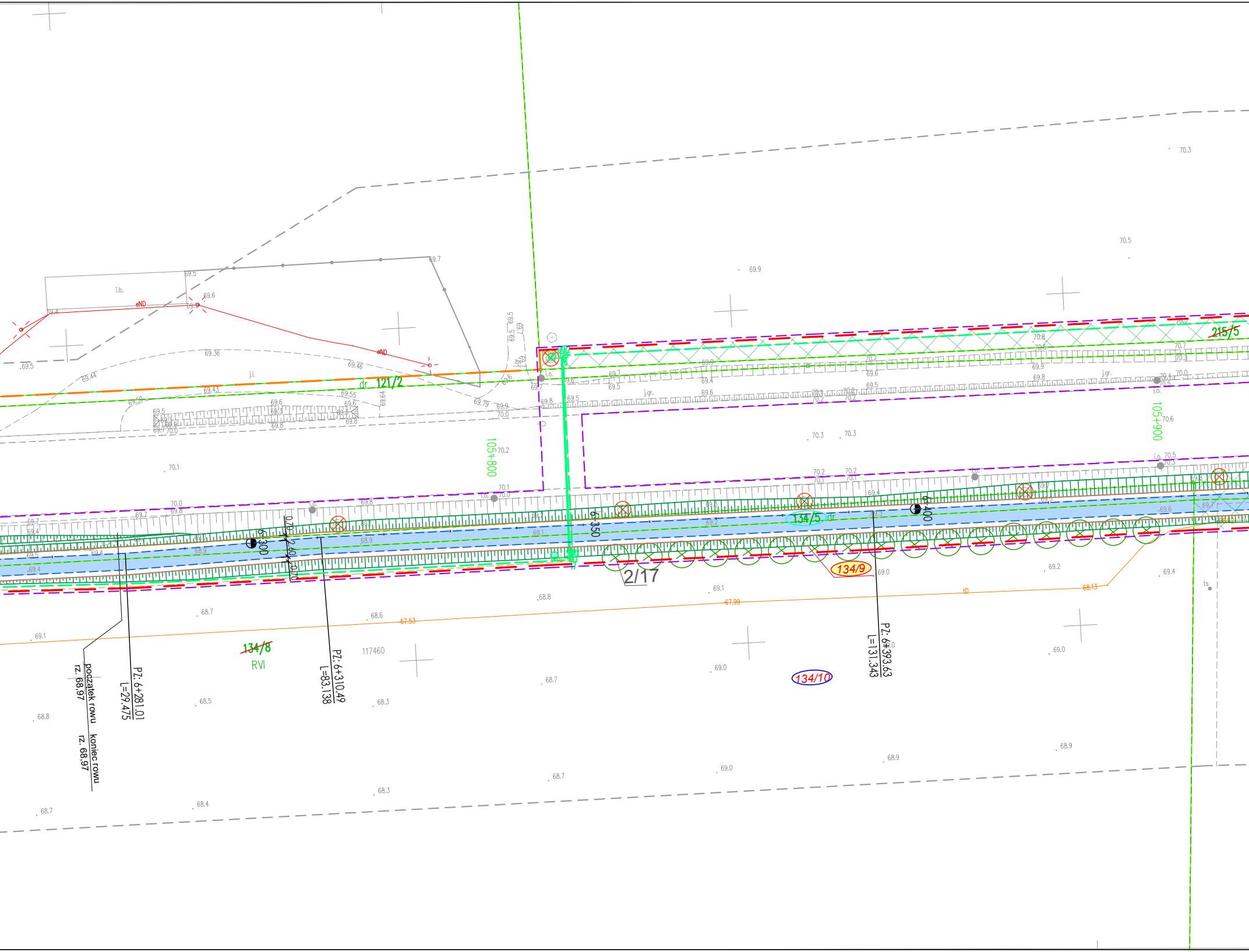
121/2
dr
215/5
134/5
dr
2/17
134/9
134/10
134/8
RVI
117460
105+800
105+900
6-300
6-350
6-400
0,70
2,60
0,70
PZ: 6+281.01
L=29.475
PZ: 6+310.49
L=83.138
PZ: 6+393.63
L=131.343
początek rowu
rz. 68,97
koniec rowu
rz. 68,97
i.b.
j.i.
j.gr.
i.o.
ts
eND
67.53
67.99
68.13
70.3
70.5
69.9
69.7
69.5
69.6
69.36
69.46
69.44
69.43
70.1
70.0
70.2
69.8
69.1
68.9
68.8
68.7
68.6
68.5
68.3
68.4
69.0
69.2
69.4
70.6
70.8

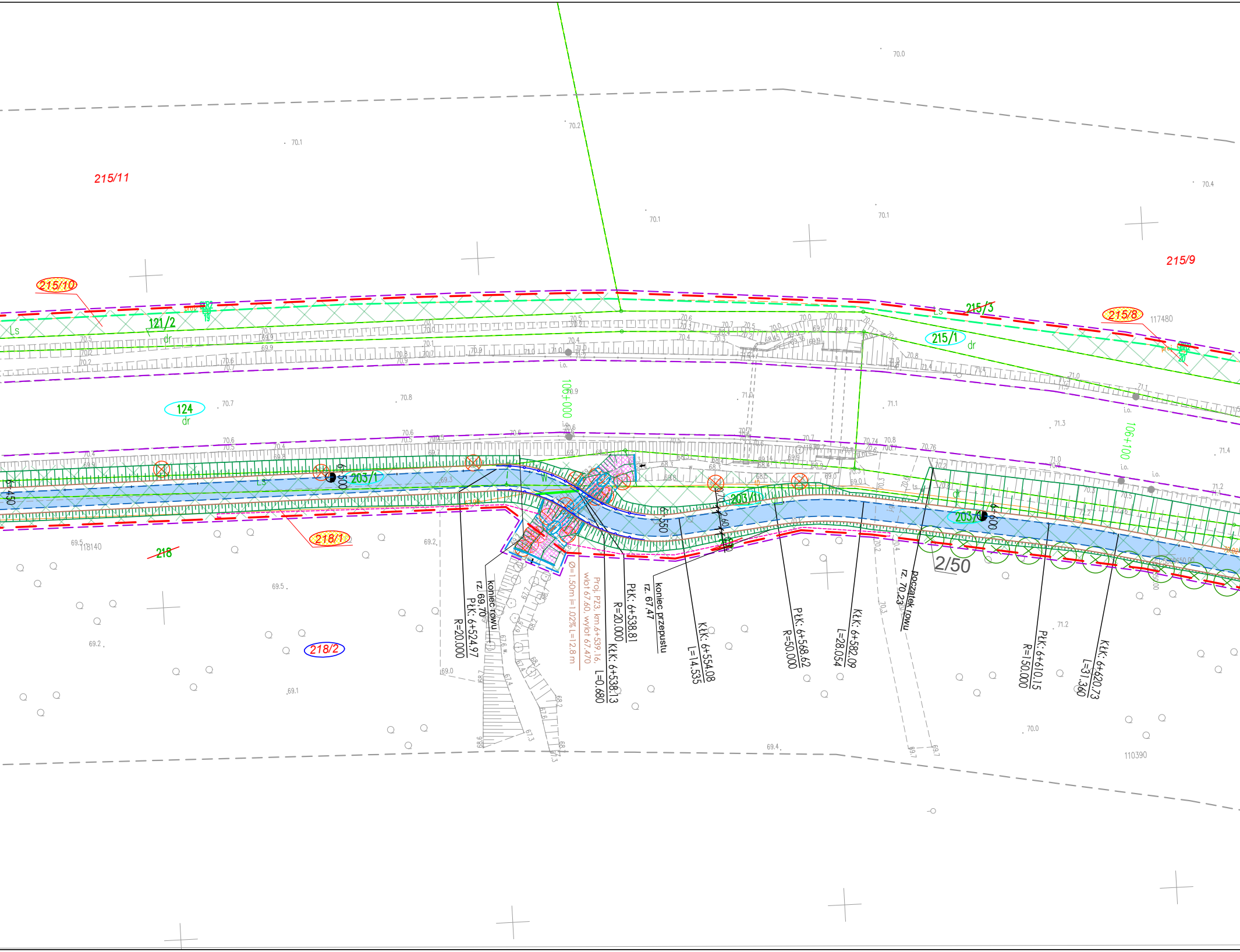
215/11
215/10
121/2
dr
Ls
215/3
215/8
215/1
215/9
124
218/1
218
218/2
203/1
203/1
106+000
106+100
6+450
6+500
6+550
6+600
2,60
2/50
koniec rowu
rz. 69,70
PłK: 6+524.97
R=20.000
Ø=1.50m i=1.02% L=12.8 m
Proj. PZ3, km.6+539.16,
wlot 67.60, wylot 67.470
KłK: 6+538.13
L=0.680
PłK: 6+538.81
R=20.000
koniec przepustu
rz. 67,47
KłK: 6+554.08
L=14.535
PłK: 6+568.62
R=50.000
KłK: 6+582.09
L=28.054
początek rowu
rz. 70,23
PłK: 6+610.15
R=150.000
KłK: 6+620.73
L=31.360
117480
118140
110390

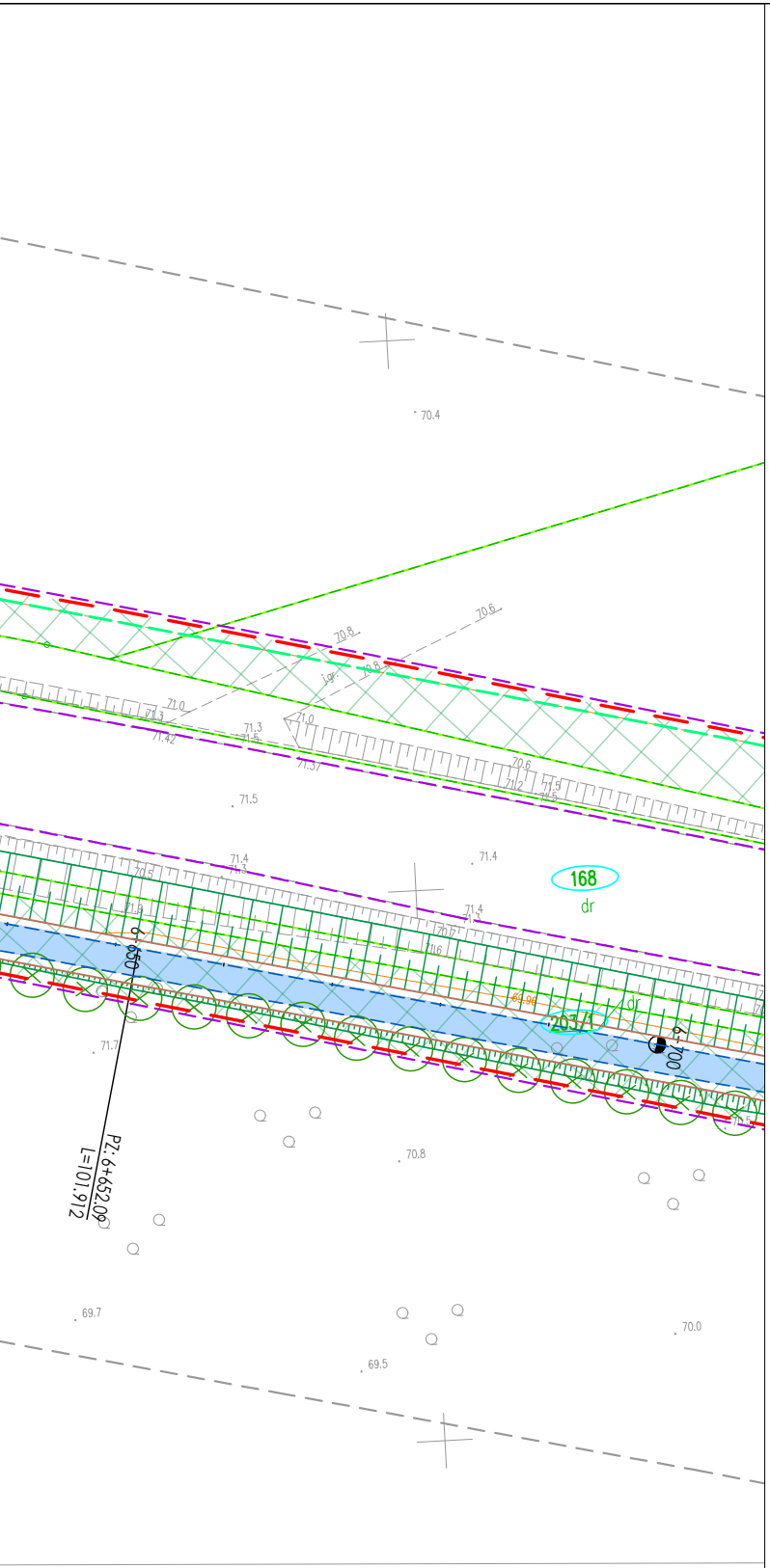
70.4
70.6
70.8
70.8
71.0
71.3
71.3
71.42
71.37
71.0
70.6
71.2
71.5
71.5
71.4
71.4
71.4
71.5
168
dr
203/1
dr
71.7
70.8
69.7
69.5
70.0
PZ:6+652.09
L=101.912

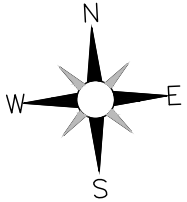

MAPA DO CELÓW PROJEKTOWYCH

Skala 1:500

sekcja 5.177.29.23.1.4, 5.177.29.23.2.3, 5.177.29.23.2.4

województwo Wielkopolskie
dz. nr: wg zakresu
j. ew. 301503_2 Miedzichowo
Układ Współrzędnych: PL 2000/5
Geodezyjny Układ Odniesienia : PL-ETRF89

powiat Nowotomyski
GK.6642.1502.2019
obręb: 0013 Lubień
Układ Wysokościowy: Kronsztadt 60

Mapa aktualna w oznaczonym
zakresie w dniu 24.04.2020 r.

Nie wyklucza się istnienia w terenie sieci uzbrojenia terenu nie ujawnionych na mapie Mapę sporządzono bez ustaleń obciążeń służebności gruntowych.

Szkic przeglądowy arkuszy map

Ark 6/52

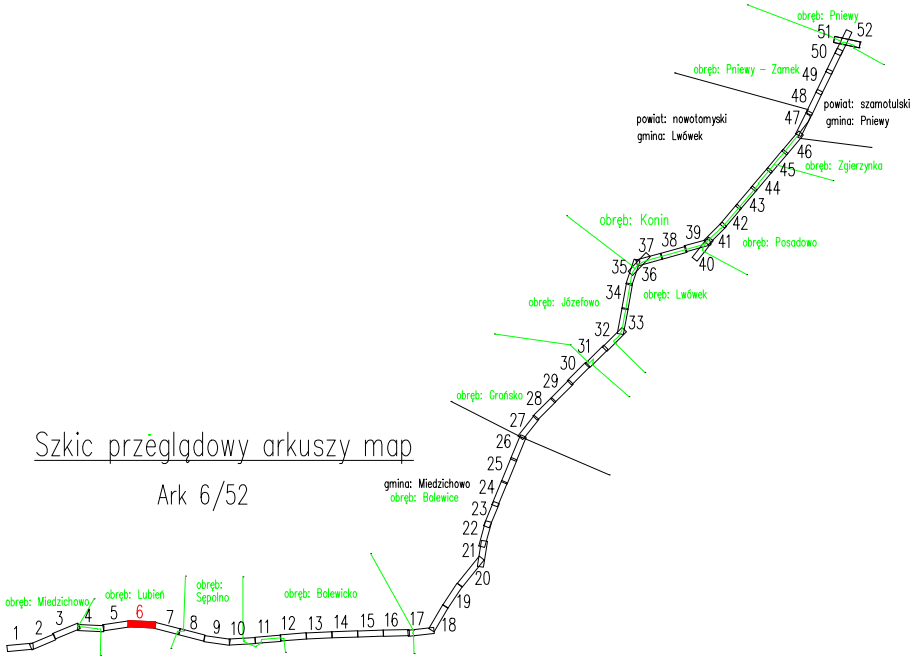
obręb: Pniewy
51
52
50
obręb: Pniewy - Zamek
49
48
47
powiat: szamotulski
gmina: Pniewy
powiat: nowotomyski
gmina: Lwówek
46
45
obręb: Zgierzynka
44
43
42
obręb: Konin
37
38
39
41
obręb: Posadowo
40
35
36
obręb: Lwówek
34
obręb: Józefowo
32
33
31
30
29
obręb: Grodzisko
28
27
26
25
gmina: Miedzichowo
obręb: Bolewice
24
23
22
21
20
19
obręb: Miedzichowo
obręb: Lubień
obręb: Sępolno
obręb: Bolewicko
1
2
3
4
5
6
7
8
9
10
11
12
13
14
15
16
17
18

Poświadczam, że niniejszy dokument został opracowany w wyniku prac geodezyjnych i kartograficznych, których rezultaty zawiera operat techniczny pozytywnie zweryfikowany. Jednocześnie informuję, że jestem świadomy odpowiedzialności karnej za złożenie fałszywego oświadczenia.	
Identyfikator zgłoszenia prac geodezyjnych	***GK.6642.1502.2019***
Organ służby geodezyjnej, który otrzymał zgłoszenie	***STAROSTA NOWOTOMYSKI***
Wykonawca prac geodezyjnych	TOMASZ JAKUBIEC USŁUGI GEODEZYJNE 87-700 Aleksandrów Kuj.,Nowa Wieś 12A tel. 603 995 719 NIP 891-150-99-07
Nr oraz data sporządzenia dokumentu zawierającego wynik pozytywnej weryfikacji	Protokół weryfikacji ***Nr 2*** z dnia: ***22.12.2020R.***
Imię i nazwisko oraz nr uprawnień zawodowych kierownika prac	GEODETA mgr inż. Tomasz Jakubiec Upr. Zaw. Nr 19590

Potwierdzam, że kopia mapy do celów
projektowych jest zgodna z oryginałem.

LAFRENTZ POLSKA Sp. z o. o.
Poznań, ul. Kamiennogórska 22
GŁÓWNY PROJEKTANT

mgr inż. Michał Schmidt
Upr. bud. Nr WKP/0248/POOD/07

INWESTOR:

GDDKiA

Generalny Dyrektor Dróg Krajowych i Autostrad
reprezentowany przez
GDDKiA Oddział w Poznaniu
ul. Siemiradzkiego 5a, 60-763 Poznań

JEDNOSTKA PROJEKTOWA:

Lafrentz

LAFRENTZ POLSKA sp. z o.o.
ul. Kamiennogórska 22, 60-179 Poznań

Branża:	*Stadium:*	*Rewizja:*	*Nr rysunku:*
-	*Projekt Budowlany*	*00*	*2*

Zadanie: **Rozbudowa drogi krajowej nr 92 na odcinku Miedzichowo - Bolewice od km 103+200 do km 115+800 w zakresie budowy ścieżki rowerowej i kanału technologicznego**

Arkusz: *05*

Tom: *Projekt Zagospodarowania Terenu*

Skala: *1:500*

Nazwa rysunku: Plan Zagospodarowania Terenu

Data: *03.2021*

Stanowisko:	*Imię i nazwisko:*	*Branża:*	*Nr uprawnień:*	*Podpis:*