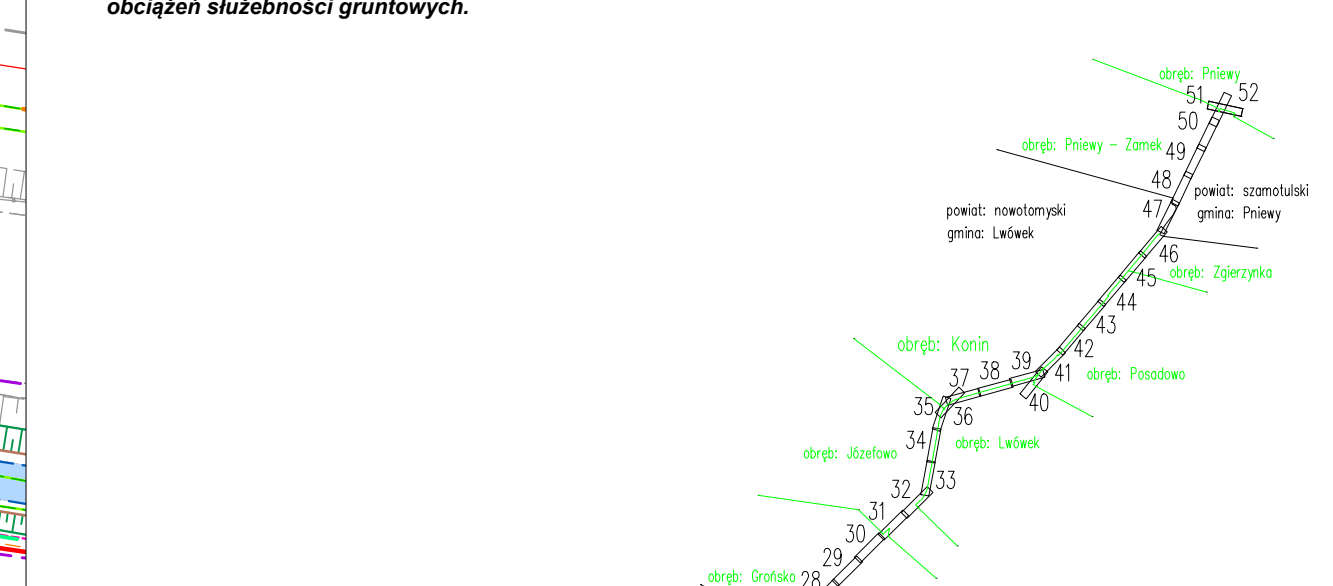

MAPA DO CELÓW PROJEKTOWYCH
 Skala 1:500
 sekcja 5.177.29.23.1.3, 5.177.29.23.1.4

województwo Wielkopolskie
 dz. nr. wg zakresu J. ew. 3011503_2 Miedzichowo
 Układ Współrzędnych: PL 2000/5
 Geodezyjny Układ Odniesienia : PL-ETRF89



powiat Nowotomyski
 GK.6642.1502.2019
 obręb: 0013 Lubień
 Układ Wysokościowy: Kronstadt 60

Mapa aktualna w oznaczonym zakresie w dniu 24.04.2020 r.

nie wyklucza się istnienia w terenie sieci uzbrojenia terenu nie ujawnionych na mapie
Mapę sporządzono bez ustalenia obciążenia służebności gruntowych.



Potwierdzam, że kopia mapy do celów projektowych jest zgodna z oryginałem.
 LAFRENTZ POLSKA Sp. z o.o.
 ul. Kamiennogórska 22, 60-179 Poznań
 mgr inż. Michał Schmidt
 Upr. bud. Nr WKP/0248/PO/00/07

INWESTOR:			
		Generalny Dyrektor Dróg Krajowych i Autostrad reprezentowany przez GDDKiA Oddział w Poznaniu ul. Ślemieńskiego 5a, 60-763 Poznań	
JEDNOSTKA PROJEKTOWA:			
		LAFRENTZ POLSKA sp. z o.o. ul. Kamiennogórska 22, 60-179 Poznań	
Branża:	Stadium:	Rewizja:	Nr rysunku:
	Projekt Budowlany	00	2
Zadanie:	Rozbudowa drogi krajowej nr 92 na odcinku Miedzichowo - Bolewice od km 103+200 do km 115+800 w zakresie budowy ścieżki rowerowej i kanału technologicznego		Arkusz:
			04
Tom:	Projekt Zagospodarowania Terenu		Skala:
			1:500
Nazwa rysunku:	Plan Zagospodarowania Terenu		Data:
			03.2021
Stanowisko:	Imię i nazwisko:	Branża:	Nr uprawnień:
			Podpis: