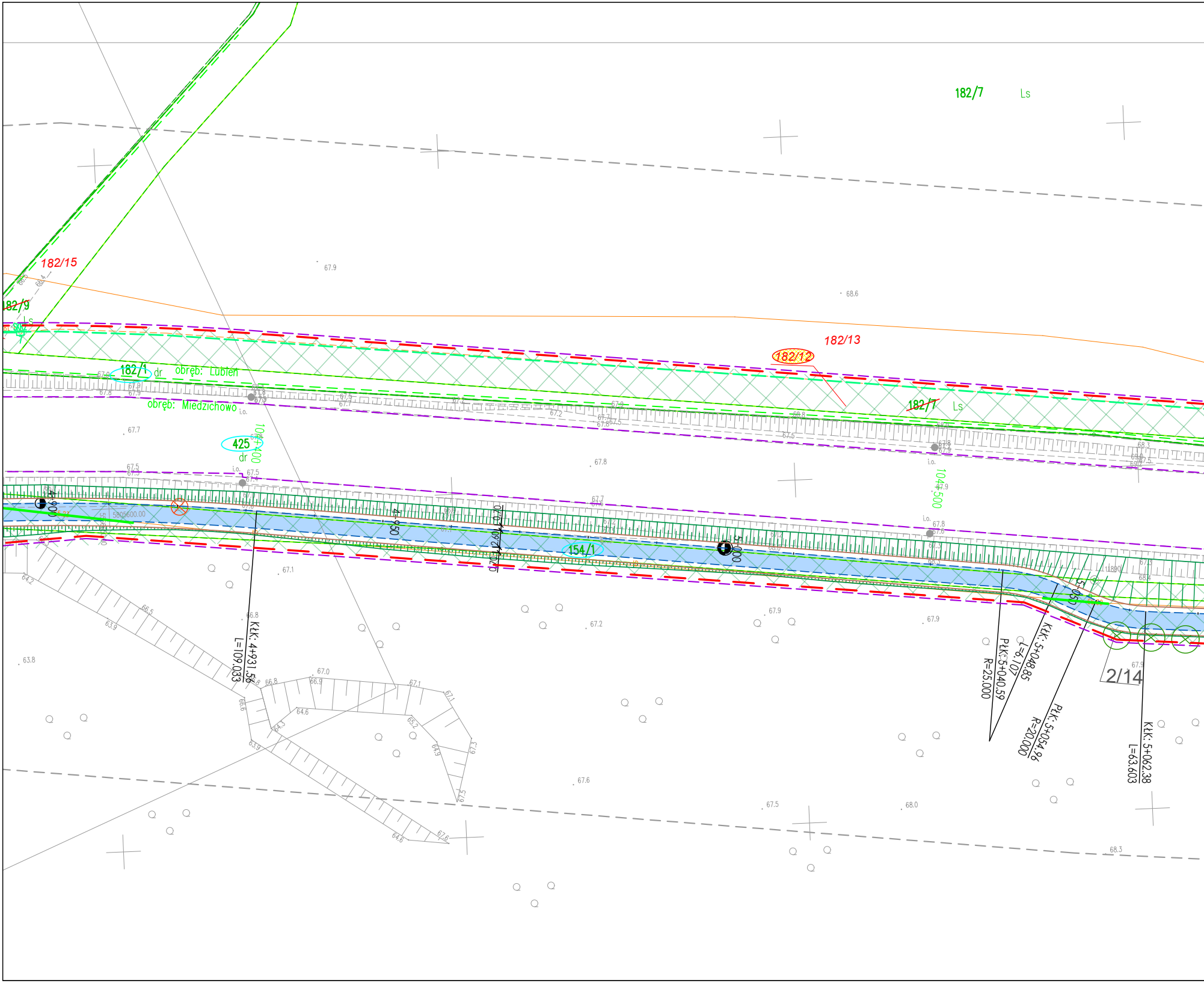
182/7
Ls
182/15
182/9
182/13
182/12
182/1
dr
obręb: Lubień
obręb: Miedzichowo
182/7
Ls
425
dr
104+400
104+500
154/1
4+900
4+950
5+000
5+050
0.70
2.60
0.70
KłK: 4+931.56
L=109.033
KłK: 5+048.85
L=6.107
PłK: 5+040.59
R=25.000
PłK: 5+054.96
R=20.000
KłK: 5+062.38
L=63.603
2/14
5805600.00
i.o.
67.9
68.6
67.7
67.8
67.5
67.1
66.8
67.2
67.9
67.6
67.5
68.0
68.3
63.8
64.2
66.5
63.9
67.0
66.9
66.8
64.6
67.1
65.2
64.9
67.3
64.3
63.9
64.6
67.6

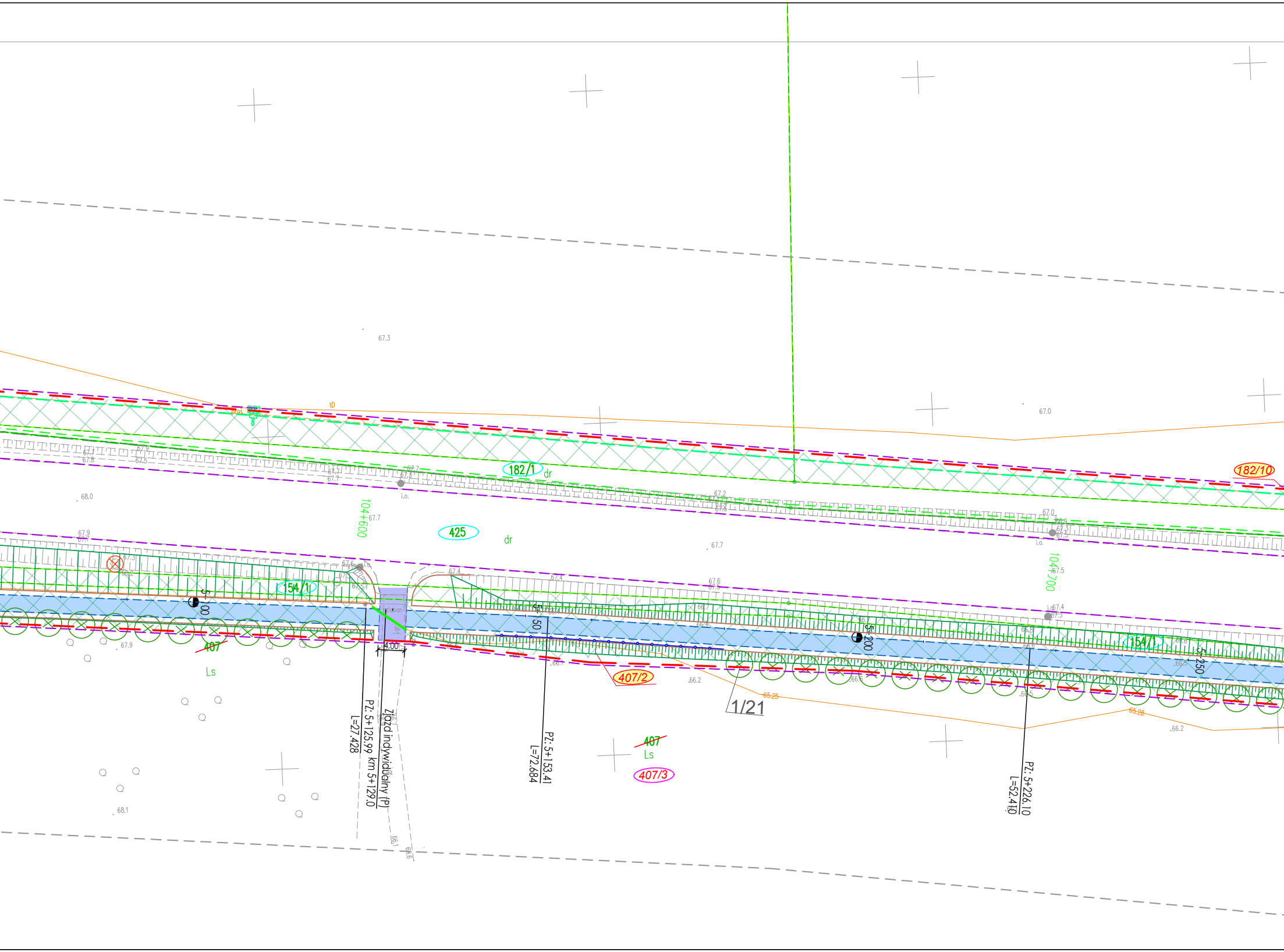
182/1
dr
182/10
425
dr
104+600
104+700
154/1
154/1
407
Ls
407/2
407
Ls
407/3
1/21
5+00
5+50
5+200
5+250
szlaban
4.00
PZ: 5+125.99 km 5+129.0
L=27.428
Zjazd indywidualny (P)
PZ: 5+153.41
L=72.684
PZ: 5+226.10
L=52.410
i.o.
67.3
67.0
68.0
67.7
67.4
67.6
67.2
67.9
67.5
66.2
65.25
65.28
68.1
66.1
66.6

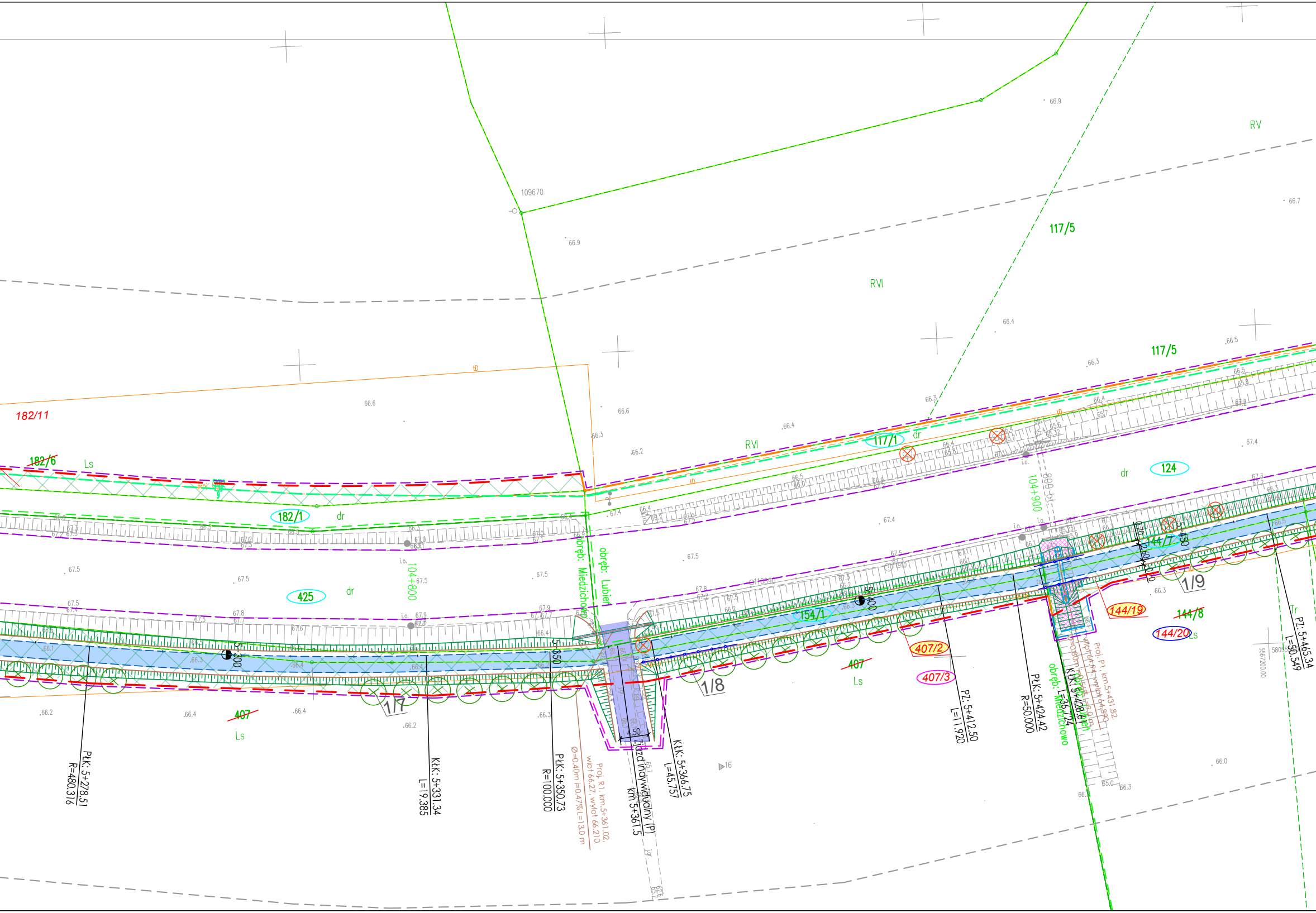
109670
66.9
RV
117/5
RVI
117/5
182/11
182/6
Ls
182/1
dr
117/1
dr
RVI
124
dr
425
dr
104+800
104+900
obręb: Miedzichowo
obręb: Lubień
154/1
144/7
144/19
144/8
144/20
Ls
407/2
407/3
407
Ls
407
Ls
1/7
1/8
1/9
5+300
5+350
5+400
5+450
PŁK: 5+278,51
R=480,316
KŁK: 5+331,34
L=19,385
PŁK: 5+350,73
R=100,000
Proj. R1, km 5+361,02, wlot 66,27, wylot 66,210
Ø=0,40m i=0,47% L=13,0 m
zjazd indywidualny (P)
km 5+361,5
4,50
KŁK: 5+366,75
L=45,757
PZ: 5+412,50
L=11,920
PŁK: 5+424,42
R=50,000
KŁK: 5+428,61
L=36,724
Proj. P1, km 5+431,82, wlot 64,74, wylot 64,89
obręb: Miedzichowo
PZ: 5+465,34
L=50,549
Tr
16
66.0
66.3
65.0
5567200.00

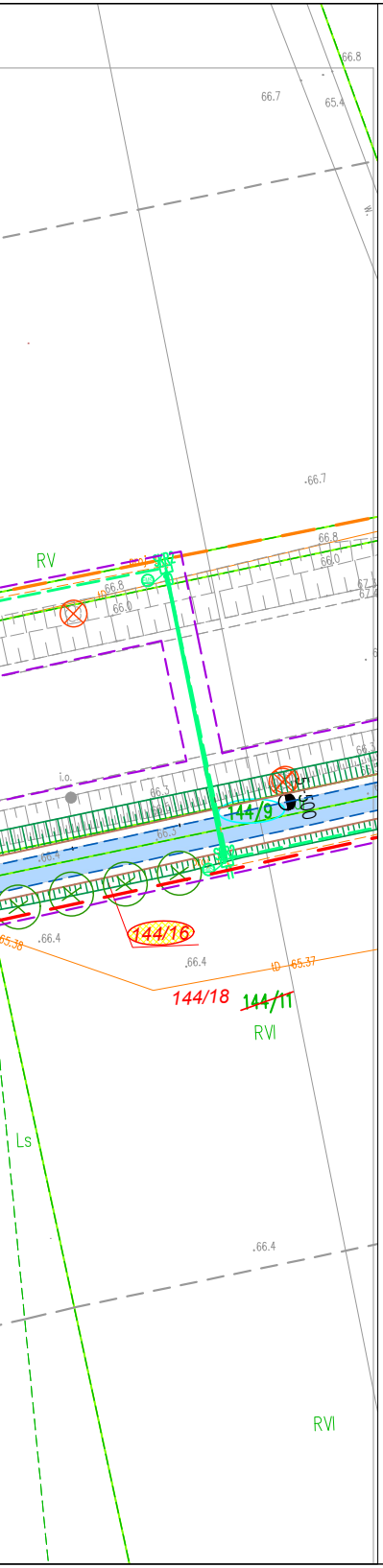
66.8
66.7
65.4
66.7
RV
66.8
66.0
66.8
66.0
144/9
66.5
66.4
144/16
66.4
ID 65.37
144/18
~~144/11~~
RVI
Ls
66.4
RVI

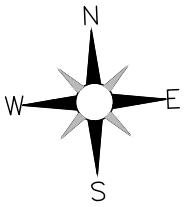

MAPA DO CELÓW PROJEKTOWYCH

Skala 1:500

sekcja 5.177.29.22.2.3, 5.177.29.22.2.4, 5.177.29.23.1.3

województwo Wielkopolskie
dz. nr: wg zakresu
j. ew. 301503_2 Miedzichowo
Układ Współrzędnych: PL 2000/5
Geodezyjny Układ Odniesienia : PL-ETRF89

powiat Nowotomyski
GK.6642.1502.2019
obręb: 0015 Miedzichowo, 0013 Lubień
Układ Wysokościowy: Kronsztadt 60

Mapa aktualna w oznaczonym
zakresie w dniu 24.04.2020 r.

Nie wyklucza się istnienia w terenie sieci
uzbrojenia terenu nie ujawnionych na mapie
Mapę sporządzono bez ustaleń
obciążeń służebności gruntowych.

Szkic przeglądowy arkuszy map

Ark 4/52


obręb: Pniewy
51
52
50
obręb: Pniewy - Zamek
49
48
47
powiat: nowotomyski
gmina: Lwówek
powiat: szamotulski
gmina: Pniewy
46
45
obręb: Zgierzynka
44
43
42
obręb: Konin
37
38
39
41
obręb: Posadowo
40
35
36
obręb: Józefowo
34
obręb: Lwówek
32
33
31
30
29
obręb: Grońsko
28
27
26
25
gmina: Miedzichowo
obręb: Bolewice
24
23
22
21
20
19
18
obręb: Miedzichowo
obręb: Lubień
obręb: Sępolno
obręb: Bolewicko
1
2
3
4
5
6
7
8
9
10
11
12
13
14
15
16
17

Poświadczam, że niniejszy dokument został opracowany w wyniku prac geodezyjnych i kartograficznych, których rezultaty zawiera operat techniczny pozytywnie zweryfikowany. Jednocześnie informuję, że jestem świadomy odpowiedzialności karnej za złożenie fałszywego oświadczenia.	
Identyfikator zgłoszenia prac geodezyjnych	***GK.6642.1502.2019***
Organ służby geodezyjnej, który otrzymał zgłoszenie	***STAROSTA NOWOTOMYSKI***
Wykonawca prac geodezyjnych	TOMASZ JAKUBIEC USŁUGI GEODEZYJNE 87-700 Aleksandrów Kuj.,Nowa Wieś 12A tel. 603 995 719 NIP 891-150-99-07
Nr oraz data sporządzenia dokumentu zawierającego wynik pozytywnej weryfikacji	Protokół weryfikacji ***Nr 2*** z dnia: ***22.12.2020R.***
Imię i nazwisko oraz nr uprawnień zawodowych kierownika prac	GEODETA mgr inż. Tomasz Jakubiec Upr. Zaw. Nr 19590

Potwierdzam, że kopia mapy do celów projektowych jest zgodna z oryginałem.

LAFRENTZ POLSKA Sp. z o. o.
Poznań, ul. Kamiennogórska 22
GŁÓWNY PROJEKTANT

mgr inż. Michał Schmidt
Upr. bud. Nr WKP/0248/POOD/07

INWESTOR:

GDDKiA

Generalny Dyrektor Dróg Krajowych i Autostrad
reprezentowany przez
GDDKiA Oddział w Poznaniu
ul. Siemiradzkiego 5a, 60-763 Poznań

JEDNOSTKA PROJEKTOWA:

Lafrentz

LAFRENTZ POLSKA sp. z o.o.
ul. Kamiennogórska 22, 60-179 Poznań

Branża:	*Stadium:*	*Rewizja:*	*Nr rysunku:*
-	*Projekt Budowlany*	*00*	*2*

Zadanie: **Rozbudowa drogi krajowej nr 92 na odcinku Miedzichowo - Bolewice od km 103+200 do km 115+800 w zakresie budowy ścieżki rowerowej i kanału technologicznego**	*Arkusz:* *03*
Tom: *Projekt Zagospodarowania Terenu*	*Skala:* *1:500*
Nazwa rysunku: Plan Zagospodarowania Terenu	*Data:* *03.2021*

Stanowisko:	*Imię i nazwisko:*	*Branża:*	*Nr uprawnień:*	*Podpis:*
Główny Projektant				
Projektant				
Sprawdzający				
Projektant				
Sprawdzający				
Projektant				
Projektant *Sprawdzający*				
Sprawdzający				
Projektant				
Sprawdzający				
Projektant				
Projektant				
Sprawdzający				