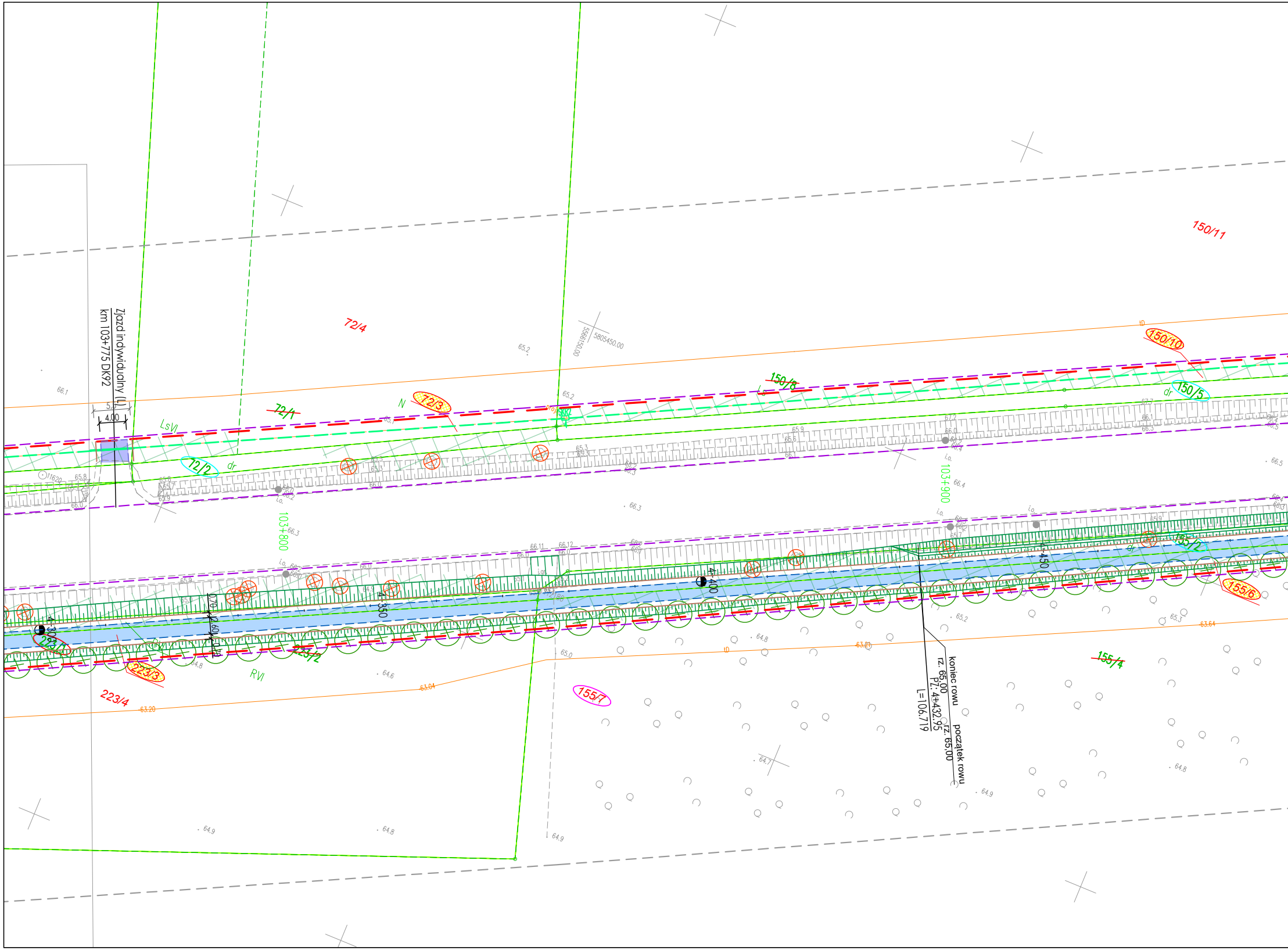
Zjazd indywidualny (L)
km 103+775 DK92
5.0
4.00
72/4
72/1
72/3
72/2
150/11
150/10
150/8
150/5
155/2
155/6
155/4
155/7
223/1
223/3
223/2
223/4
LsVI
RVI
N
dr
L
103+800
103+900
4+300
4+350
4+400
4+450
0.70
2.60
1.12
koniec rowu
rz. 65,00
PZ: 4+432,95
L=106.719
początek rowu
rz. 65,00
5805450.00
5566150.00
63.20
63.04
63.21
63.64
65.2
66.1
66.3
64.6
64.8
64.7
64.9
65.0
65.3
66.4
66.5
64.8
tD

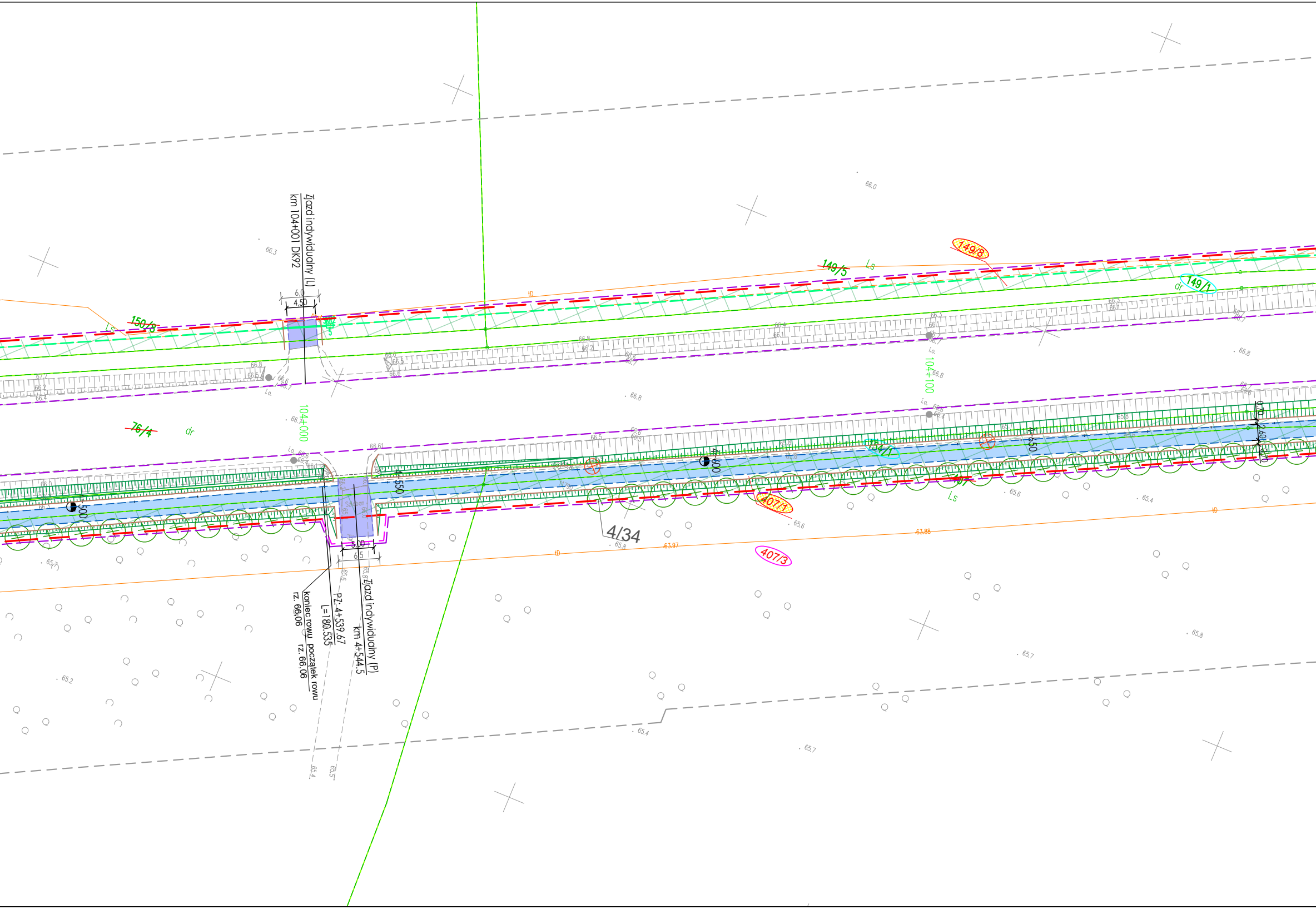
Zjazd indywidualny (L)
km 104+001 DK92
6.0
4.50
150/3
149/5
149/8
149/1
Ls
dr
76/4
104+000
104+100
4+500
4+550
4+600
4+650
4/34
407/1
407/3
407
154/1
0.70
2.60
5.00
6.5
Zjazd indywidualny (P)
km 4+544.5
PZ: 4+539.67
L=180.535
koniec rowu
rz. 66,06
początek rowu
rz. 66,06
63.97
63.88
66.0
66.3
66.8
66.7
65.6
65.8
65.7
65.4
65.2


149/10
149/5
Ls
dr
76/4
104/200
104/300
112150
12220
149/9
182/14
149/3
407/1
407/3
407
2/15
4+700
4+750
4+800
4+850
Płk: 4+720.20
R=365.000
koniec rowu
rz. 66,69
początek rowu
rz. 66,69
tD
i.o.
63.65
64.16
66.1
65.4
66.8
67.0
67.1
67.2
67.4
66.9
65.7
65.9
66.3
66.2
63.6
63.5
63.7
64.3
64.5
65.5
65.6
63.9
63.8



MAPA DO CELÓW PROJEKTOWYCH

Skala 1:500
sekcja 5.177.29.22.3.2, 5.177.29.22.1.4, 5.177.29.22.2.3

województwo Wielkopolskie
dz. nr: wg zakresu
j. ew. 301503_2 Miedzichowo
Układ Współrzędnych: PL 2000/5
Geodezyjny Układ Odniesienia : PL-ETRF89

powiat Nowotomyski
GK.6642.1502.2019
obręb: 0015 Miedzichowo, 0013 Lubień
Układ Wysokościowy: Kronsztadt 60

Mapa aktualna w oznaczonym
zakresie w dniu 24.04.2020 r.

Nie wyklucza się istnienia w terenie sieci uzbrojenia terenu nie ujawnionych na mapie
Mapę sporządzono bez ustaleń obciążeń służebności gruntowych.

Szkic przeglądowy arkuszy map

Ark 3/52


obręb: Pniewy
51
52
50
obręb: Pniewy – Zamek
49
48
powiat: szamotulski
gmina: Pniewy
powiat: nowotomyski
gmina: Lwówek
47
46
45
obręb: Zgierzynka
44
43
obręb: Konin
42
39
38
37
41
obręb: Posadowo
40
35
36
34
obręb: Józefowo
obręb: Lwówek
32
33
31
30
29
obręb: Grońsko
28
27
26
25
gmina: Miedzichowo
obręb: Bolewice
24
23
22
21
20
19
18
obręb: Miedzichowo
obręb: Lubień
obręb: Sępolno
obręb: Bolewicko
1
2
3
4
5
6
7
8
9
10
11
12
13
14
15
16
17

Poświadczam, że niniejszy dokument został opracowany w wyniku prac geodezyjnych i kartograficznych, których rezultaty zawiera operat techniczny pozytywnie zweryfikowany. Jednocześnie informuję, że jestem świadomy odpowiedzialności karnej za złożenie fałszywego oświadczenia.	
Identyfikator zgłoszenia prac geodezyjnych	GK.6642.1502.2019
Organ służby geodezyjnej, który otrzymał zgłoszenie	STAROSTA NOWOTOMYSKI
Wykonawca prac geodezyjnych	TOMASZ JAKUBIEC USŁUGI GEODEZYJNE 87-700 Aleksandrów Kuj.,Nowa Wieś 12A tel. 603 995 719 NIP 891-150-99-07
Nr oraz data sporządzenia dokumentu zawierającego wynik pozytywnej weryfikacji	Protokół weryfikacji Nr 2 z dnia: 22.12.2020R.
Imię i nazwisko oraz nr uprawnień zawodowych kierownika prac	GEODETA mgr inż. Tomasz Jakubiec Upr. Zaw. Nr 19590

Potwierdzam, że kopia mapy do celów
projektowych jest zgodna z oryginałem.

LAFRENTZ POLSKA Sp. z o. o.
Poznań, ul. Kamiennogórska 22
GŁÓWNY PROJEKTANT

mgr inż. Michał Schmidt
Upr. bud. Nr WKP/0248/POOD/07

INWESTOR:

GDDKiA

Generalny Dyrektor Dróg Krajowych i Autostrad
reprezentowany przez
GDDKiA Oddział w Poznaniu
ul. Siemiradzkiego 5a, 60-763 Poznań

JEDNOSTKA PROJEKTOWA:

Lafrentz

LAFRENTZ POLSKA sp. z o.o.
ul. Kamiennogórska 22, 60-179 Poznań

Branża:	*Stadium:*	*Rewizja:*	*Nr rysunku:*
-	*Projekt Budowlany*	*00*	*2*

Zadanie: **Rozbudowa drogi krajowej nr 92 na odcinku Miedzichowo - Bolewice od km 103+200 do km 115+800 w zakresie budowy ścieżki rowerowej i kanału technologicznego**

Arkusz: *02*

Tom: *Projekt Zagospodarowania Terenu*

Skala: *1:500*

Nazwa rysunku: Plan Zagospodarowania Terenu

Data: *03.2021*

Stanowisko:	*Imię i nazwisko:*	*Branża:*	*Nr uprawnień:*	*Podpis:*