
Zjazd indywidualny (L)
km 103+775 DK92
4,00
72/4
72/1
72/2
72/3
LsVI
N
dr
5805450.00
5566150.00
150/11
150/10
150/8
150/5
103+800
103+900
4-300
4-350
4-400
4-450
0,70
2,60
223/1
223/2
223/3
223/4
RVI
155/2
155/4
155/6
155/7
PZ: 4+432,95
L=106,719
i.o.
tD
63,20
63,04
63,21
63,64
65,2
66,1
66,3
64,6
64,8
64,7
64,9
65,0

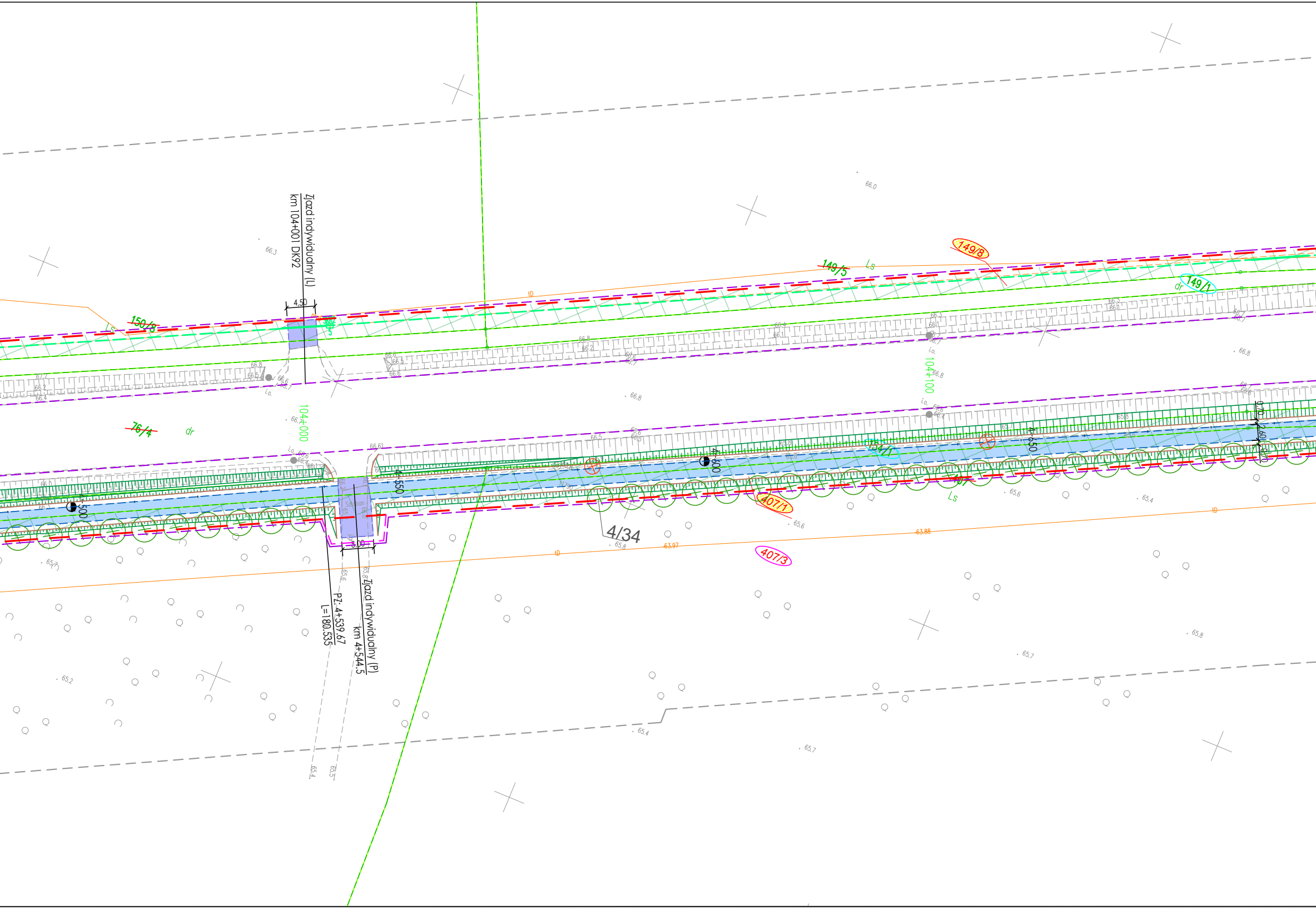
Zjazd indywidualny (L)
km 104+001 DK92
4,50
150/3
149/5
149/8
149/1
Ls
dr
tD
76/4
104+000
104+100
4+500
4+550
4+600
4+650
0,70
2,60
0,70
154/1
407
407/1
407/3
4/34
Szlaban
5,00
PZ: 4+539.67
L=180.535
Zjazd indywidualny (P)
km 4+544.5
63.88
63.97
i.o.
66.0
66.3
66.8
66.7
65.6
65.4
65.8
65.7
65.2
65.4
65.7


149/10
149/5
Ls
76/4
dr
104+200
149/9
182/14
149/3
407/1
407/3
Płk: 4+720.20
R=365.000
2/15
407
4+700
4+750
4+800
4+850
104+300
12220
11215
tD
i.o.
63.65
64.16
66.1
65.4
66.8
67.0
67.1
67.2
67.4
65.7
65.9
66.3
66.2
63.6
63.5
63.7
63.8



MAPA DO CELÓW PROJEKTOWYCH

Skala 1:500

sekcja 5.177.29.22.3.2, 5.177.29.22.1.4, 5.177.29.22.2.3

województwo Wielkopolskie
dz. nr: wg zakresu
j. ew. 301503_2 Miedzichowo
Układ Współrzędnych: PL 2000/5
Geodezyjny Układ Odniesienia : PL-ETRF89

powiat Nowotomyski
GK.6642.1502.2019
obręb: 0015 Miedzichowo, 0013 Lubień
Układ Wysokościowy: Kronsztadt 60

Mapa aktualna w oznaczonym
zakresie w dniu 24.04.2020 r.

Nie wyklucza się istnienia w terenie sieci
uzbrojenia terenu nie ujawnionych na mapie
Mapę sporządzono bez ustaleń
obciążeń służebności gruntowych.


Szkic przeglądowy arkuszy map
Ark 3/52
obręb: Miedzichowo
obręb: Lubień
obręb: Sępolno
obręb: Bolewicko
1
2
3
4
5
6
7
8
9
10
11
12
13
14
15
16
17
18
19
20
21
22
23
24
25
26
27
28
29
30
31
32
33
34
35
36
37
38
39
40
41
42
43
44
45
46
47
48
49
50
51
52
gmina: Miedzichowo
obręb: Bolewice
obręb: Grońsko
obręb: Józefowo
obręb: Lwówek
obręb: Konin
obręb: Posadowo
obręb: Zgierzynka
powiat: nowotomyski
gmina: Lwówek
powiat: szamotulski
gmina: Pniewy
obręb: Pniewy – Zamek
obręb: Pniewy

Poświadczam, że niniejszy dokument został opracowany w wyniku prac geodezyjnych i kartograficznych, których rezultaty zawiera operat techniczny pozytywnie zweryfikowany. Jednocześnie informuję, że jestem świadomy odpowiedzialności karnej za złożenie fałszywego oświadczenia.	
Identyfikator zgłoszenia prac geodezyjnych	*GK.6642.1502.2019*
Organ służby geodezyjnej, który otrzymał zgłoszenie	*STAROSTA NOWOTOMYSKI*
Wykonawca prac geodezyjnych	TOMASZ JAKUBIEC USŁUGI GEODEZYJNE 87-700 Aleksandrów Kuj.,Nowa Wieś 12A tel. 603 995 719 NIP 891-150-99-07
Nr oraz data sporządzenia dokumentu zawierającego wynik pozytywnej weryfikacji	Protokół weryfikacji *Nr 2* z dnia: *22.12.2020R.*
Imię i nazwisko oraz nr uprawnień zawodowych kierownika prac	GEODETA *mgr inż. Tomasz Jakubiec* Upr. Zaw. Nr 19590

Potwierdzam, że kopia mapy do celów
projektowych jest zgodna z oryginałem.

LAFRENTZ POLSKA Sp. z o. o.
Poznań, ul. Kamiennogórska 22
GŁÓWNY PROJEKTANT

mgr inż. Michał Schmidt
Upr. bud. Nr WKP/0248/POOD/07

INWESTOR:

GDDKiA

Generalny Dyrektor Dróg Krajowych i Autostrad
reprezentowany przez
GDDKiA Oddział w Poznaniu
ul. Siemiradzkiego 5a, 60-763 Poznań

JEDNOSTKA PROJEKTOWA:

Lafrentz

LAFRENTZ POLSKA sp. z o.o.
ul. Kamiennogórska 22, 60-179 Poznań

Branża:	*Stadium:*	*Rewizja:*	*Nr rysunku:*
-	*Projekt Budowlany*	*00*	*2*

Zadanie:	**Rozbudowa drogi krajowej nr 92 na odcinku Miedzichowo - Bolewice od km 103+200 do km 115+800 w zakresie budowy ścieżki rowerowej i kanału technologicznego**	*Arkusz:* *02*
Tom:	*Projekt Zagospodarowania Terenu*	*Skala:* *1:500*
Nazwa rysunku:	Plan Zagospodarowania Terenu	*Data:* *03.2021*

Stanowisko:	*Imię i nazwisko:*	*Branża:*	*Nr uprawnień:*	*Podpis:*
Główny Projektant				
Projektant				
Sprawdzający				
Projektant				
Sprawdzający				
Projektant				
Projektant *Sprawdzający*				
Sprawdzający				
Projektant				
Sprawdzający				
Projektant				
Projektant				
Sprawdzający				