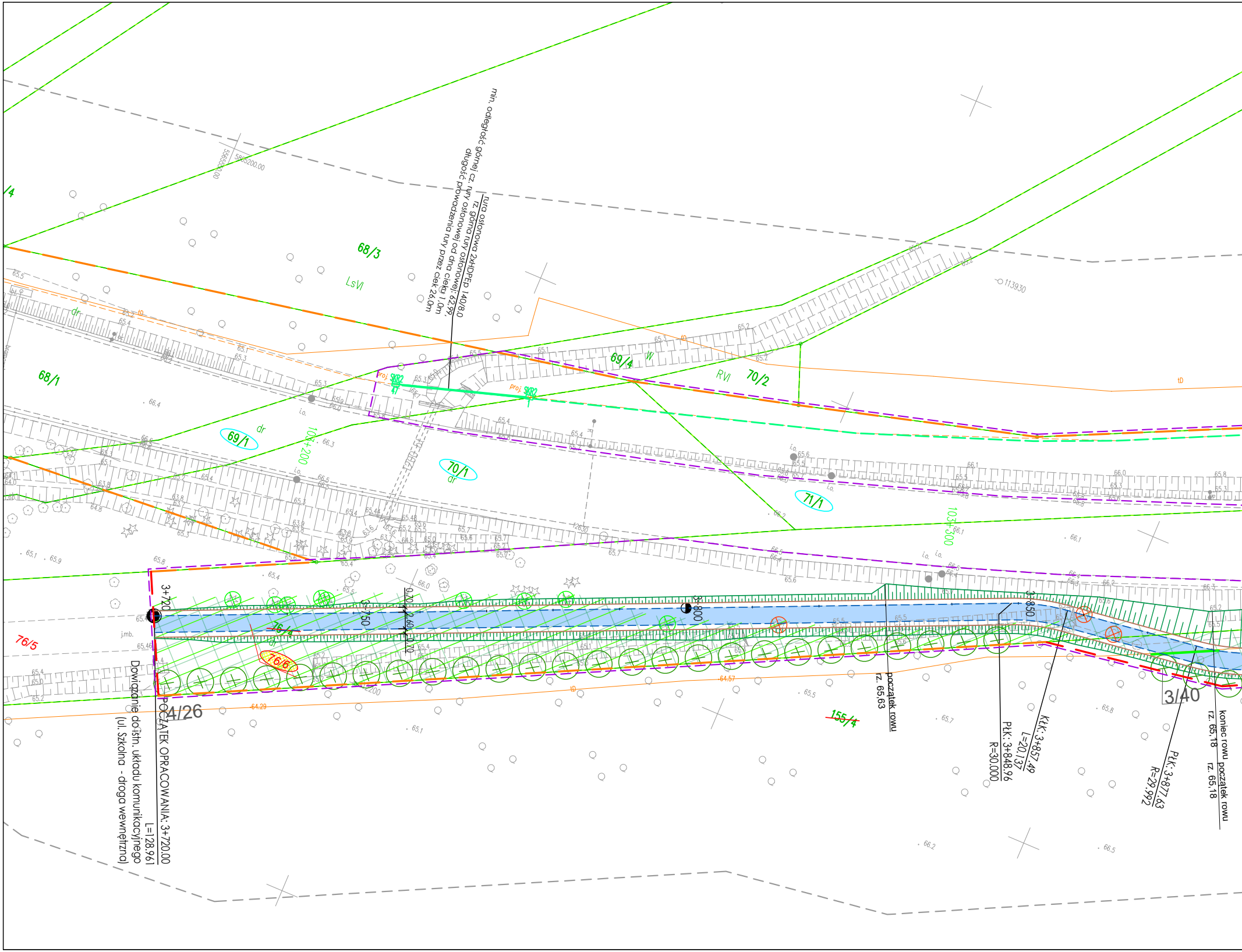
min. odległość górnej cz. rury osłonowej od dna cieku 1,0m
rura osłonowa 2xHDPEp 140/8.0
rz. górna rury osłonowej: 62,99,
długość prowadzenia rury przez ciek 26,0m
68/3
LsVI
68/1
69/1
69/4
W
RVI
70/2
70/1
71/1
dr
i.o.
proj. SKR2
103+200
103+300
5865200.00
5565500.00
113930
3+720
3+750
3+800
3+850
0.70
2.60
76/4
76/6
76/5
j.mb.
65.46
4/26
155/4
3/40
64.57
64.29
tD
POCZĄTEK OPRACOWANIA: 3+720.00
L=128.961
Dowiązanie do istn. układu komunikacyjnego
(ul. Szkolna - droga wewnętrzna)
początek rowu
rz. 65,63
PŁK: 3+848.96
R=30.000
KŁK: 3+857.49
L=20.137
PŁK: 3+877.63
R=29.992
koniec rowu
rz. 65,18
początek rowu
rz. 65,18
65.5
65.4
65.3
65.2
65.1
66.0
66.1
66.2
66.3
66.4
66.5
65.8
65.7
65.6
65.9
64.8
63.8
63.9
63.6
65.0
66.6
64.6
65.48
65.44

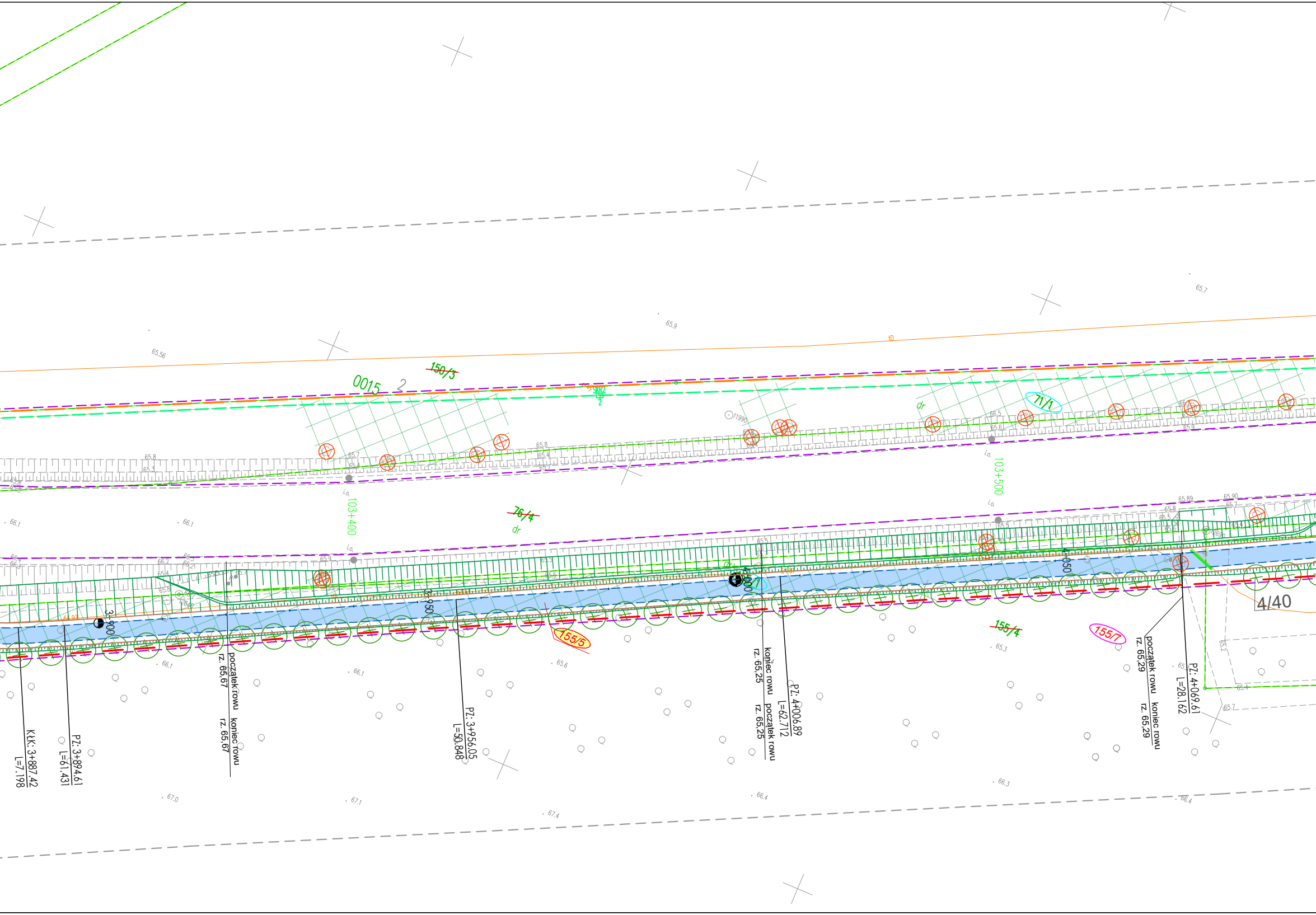
0015
2
~~150/3~~
71/1
dr
103+400
103+500
~~76/4~~
dr
4/40
3+900
3+950
4+000
4+050
155/5
~~155/4~~
155/7
KłK: 3+887.42
L=7.198
PZ: 3+894.61
L=61.431
początek rowu
rz. 65,67
koniec rowu
rz. 65,67
PZ: 3+956.05
L=50.848
koniec rowu
rz. 65,25
początek rowu
rz. 65,25
PZ: 4+006.89
L=62.712
początek rowu
rz. 65,29
koniec rowu
rz. 65,29
PZ: 4+069.61
L=28.162
65.56
65.9
65.7
66.1
66.1
66.1
66.1
65.6
65.3
67.0
67.1
67.4
66.4
66.3
66.4

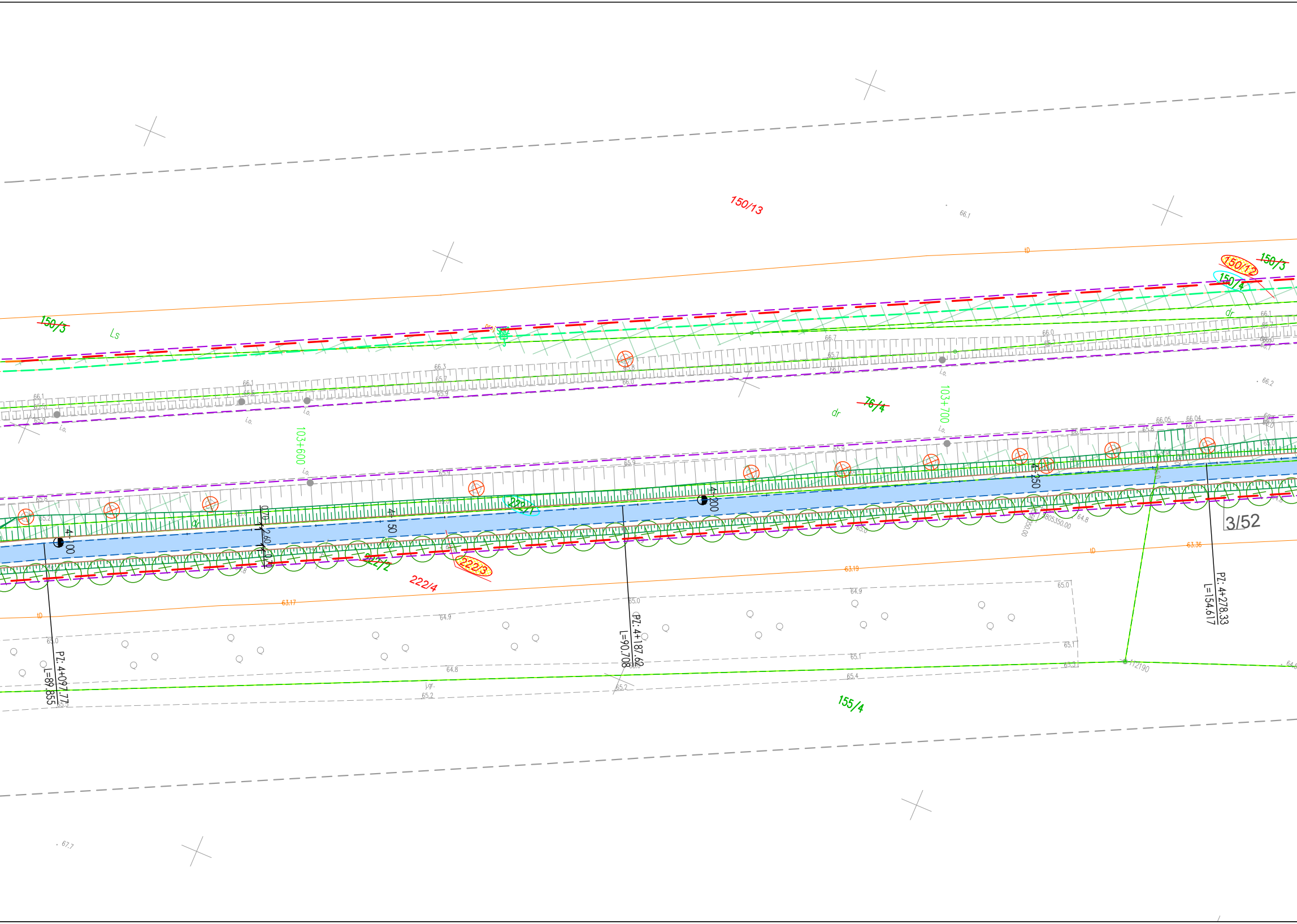
150/13
150/3
150/12
150/4
150/3
Ls
dr
dr
76/4
103+600
103+700
4+100
4+150
4+200
4+250
222/1
222/2
222/3
222/4
3/52
PZ: 4+097.77
L=89.855
PZ: 4+187.62
L=90.708
PZ: 4+278.33
L=154.617
155/4
112190
i.o.
j.gr.
tD
63.17
63.19
63.36
66.1
67.7

66,1
11620
65,8
66,0

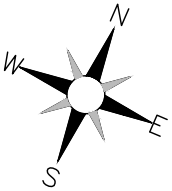

MAPA DO CELÓW PROJEKTOWYCH

Skala 1:500

sekcja 5.177.29.21.4.4, 5.177.29.22.3.3, 5.177.29.22.3.1, 5.177.29.22.3.2

województwo Wielkopolskie
dz. nr: wg zakresu
j. ew. 301503_2 Miedzichowo
Układ Współrzędnych: PL 2000/5
Geodezyjny Układ Odniesienia : PL-ETRF89

powiat Nowotomyski
GK.6642.1502.2019
obręb: 0015 Miedzichowo
Układ Wysokościowy: Kronsztadt 60

Mapa aktualna w oznaczonym
zakresie w dniu 24.04.2020 r.

Nie wyklucza się istnienia w terenie sieci uzbrojenia terenu nie ujawnionych na mapie Mapę sporządzono bez ustaleń obciążeń służebności gruntowych.

Szkic przeglądowy arkuszy map

Ark 2/52

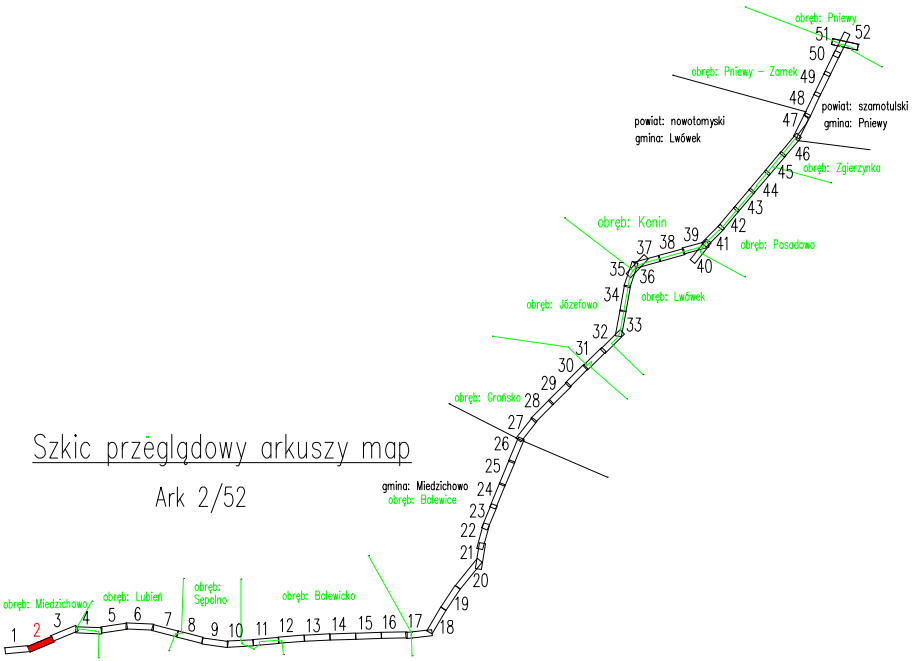
obręb: Pniewy
51
52
50
obręb: Pniewy – Zamek
49
48
47
powiat: szamotulski
gmina: Pniewy
powiat: nowotomyski
gmina: Lwówek
46
45
obręb: Zgierzynka
44
43
42
obręb: Konin
37
38
39
41
obręb: Posadowo
40
35
36
34
obręb: Józefowo
obręb: Lwówek
33
32
31
30
29
obręb: Grońsko
28
27
26
25
gmina: Miedzichowo
obręb: Bolewice
24
23
22
21
20
19
18
17
obręb: Miedzichowo
obręb: Lubień
obręb: Sępolno
obręb: Bolewicko
1
2
3
4
5
6
7
8
9
10
11
12
13
14
15
16

Poświadczam, że niniejszy dokument został opracowany w wyniku prac geodezyjnych i kartograficznych, których rezultaty zawiera operat techniczny pozytywnie zweryfikowany. Jednocześnie informuję, że jestem świadomy odpowiedzialności karnej za złożenie fałszywego oświadczenia.	
Identyfikator zgłoszenia prac geodezyjnych	**GK.6642.1502.2019**
Organ służby geodezyjnej, który otrzymał zgłoszenie	**STAROSTA NOWOTOMYSKI**
Wykonawca prac geodezyjnych	TOMASZ JAKUBIEC USŁUGI GEODEZYJNE 87-700 Aleksandrów Kuj.,Nowa Wieś 12A tel. 603 995 719 NIP 891-150-99-07
Nr oraz data sporządzenia dokumentu zawierającego wynik pozytywnej weryfikacji	Protokół weryfikacji **Nr 2** z dnia: **22.12.2020R.**
Imię i nazwisko oraz nr uprawnień zawodowych kierownika prac	GEODETA mgr inż. Tomasz Jakubiec Upr. Zaw. Nr 19590

Potwierdzam, że kopia mapy do celów projektowych jest zgodna z oryginałem.

LAFRENTZ POLSKA Sp. z o. o.
Poznań, ul. Kamiennogórska 22
GŁÓWNY PROJEKTANT

mgr inż. Michał Schmidt
Upr. bud. Nr WKP/0248/POOD/07

INWESTOR:

GDDKiA

Generalny Dyrektor Dróg Krajowych i Autostrad
reprezentowany przez
GDDKiA Oddział w Poznaniu
ul. Siemiradzkiego 5a, 60-763 Poznań

JEDNOSTKA PROJEKTOWA:

Lafrentz

LAFRENTZ POLSKA sp. z o.o.
ul. Kamiennogórska 22, 60-179 Poznań

Branża:	*Stadium:*	*Rewizja:*	*Nr rysunku:*
-	*Projekt Budowlany*	*00*	*2*

Zadanie:	**Rozbudowa drogi krajowej nr 92 na odcinku Miedzichowo - Bolewice od km 103+200 do km 115+800 w zakresie budowy ścieżki rowerowej i kanału technologicznego**	*Arkusz:* *01*
Tom:	*Projekt Zagospodarowania Terenu*	*Skala:* *1:500*
Nazwa rysunku:	Plan Zagospodarowania Terenu	*Data:* *03.2021*

Stanowisko:	*Imię i nazwisko:*	*Branża:*	*Nr uprawnień:*	*Podpis:*