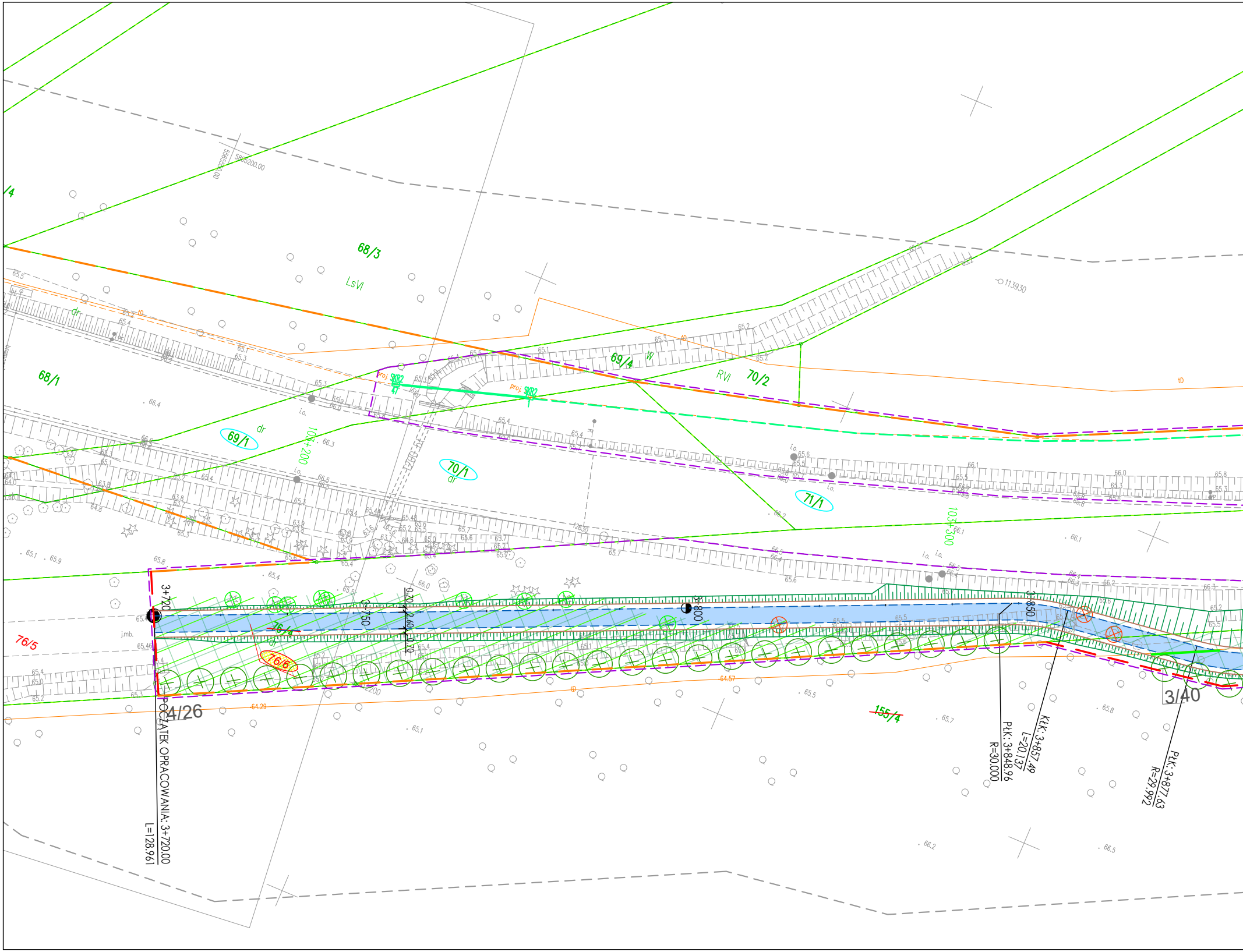

68/3
LsVI
68/1
69/1
dr
70/1
dr
69/4
W
RVI
70/2
71/1
103+200
103+500
proj. SKR2
5865200.00
113930
76/5
76/4
76/6
4/26
3/40
155/4
3+720
3+750
3+800
3+850
0.70
2.60
0.70
POCZĄTEK OPRACOWANIA: 3+720.00
L=128.961
KŁK: 3+857.49
L=20.137
PŁK: 3+848.96
R=30.000
PŁK: 3+877.63
R=29.992
64.57
64.29
j.mb.
i.o.
tD


0015
2
150/3
71/1
dr
76/4
dr
103+400
103+500
i.o.
65.9
65.56
65.8
65.7
65.4
65.3
65.5
65.6
66.1
66.2
67.0
67.1
67.4
66.4
66.3
65.3
65.4
65.6
3+900
3+950
4+000
4+050
155/5
155/4
155/7
KtK: 3+887.42
L=7.198
PZ: 3+894.61
L=61.431
PZ: 3+956.05
L=50.848
PZ: 4+006.89
L=62.712

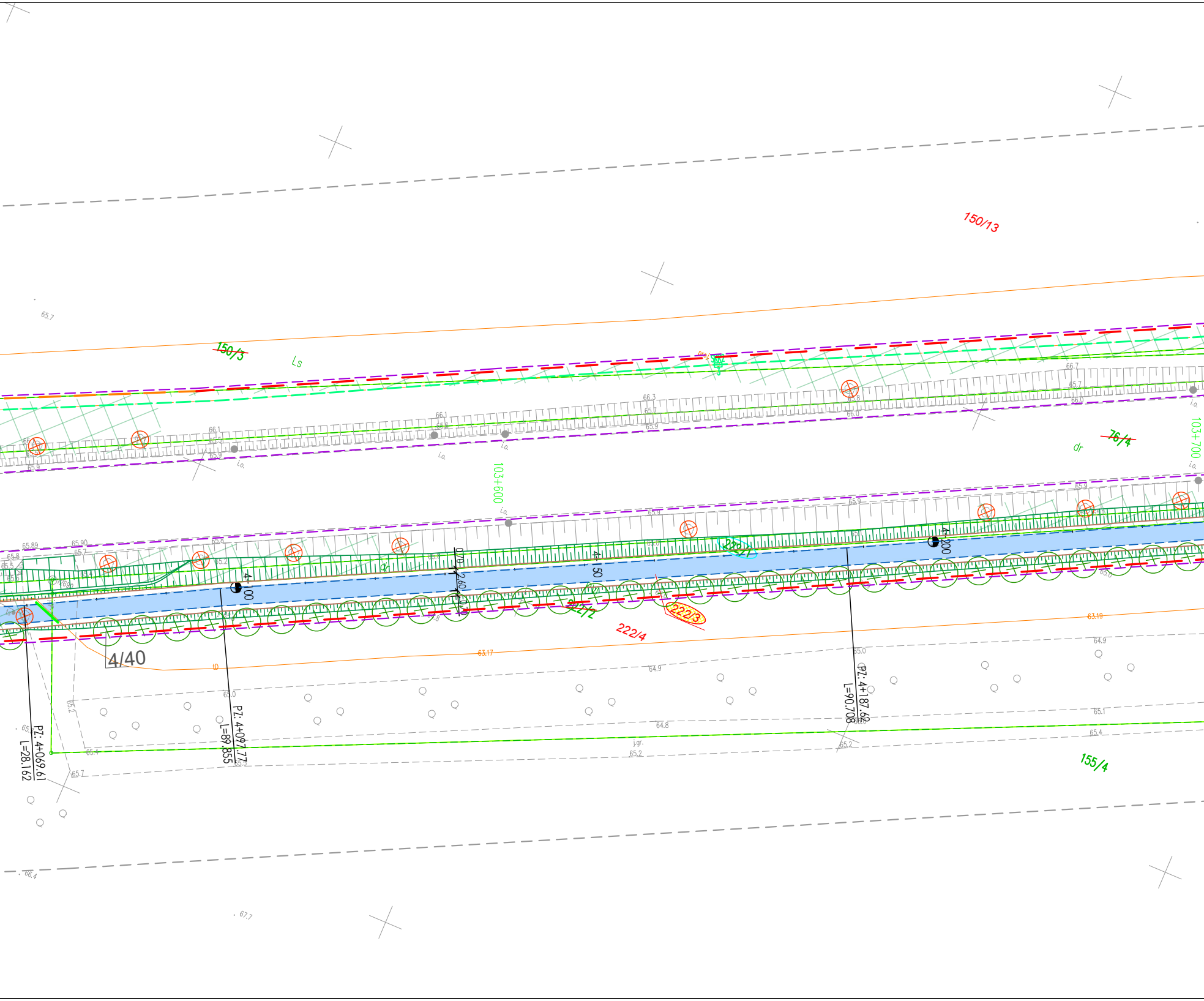
150/13
150/3
Ls
76/4
dr
103+700
103+600
i.o.
4+100
4+150
4+200
0.70
2.60
0.70
222/1
222/2
222/3
222/4
4/40
63.17
63.19
PZ: 4+069.61
L=28.162
PZ: 4+097.77
L=89.855
PZ: 4+187.62
L=90.708
155/4
j.gr.
65.7
66.4
67.7
64.9
64.8
65.2
65.0
65.1
65.4
65.9
66.1
66.3
66.7

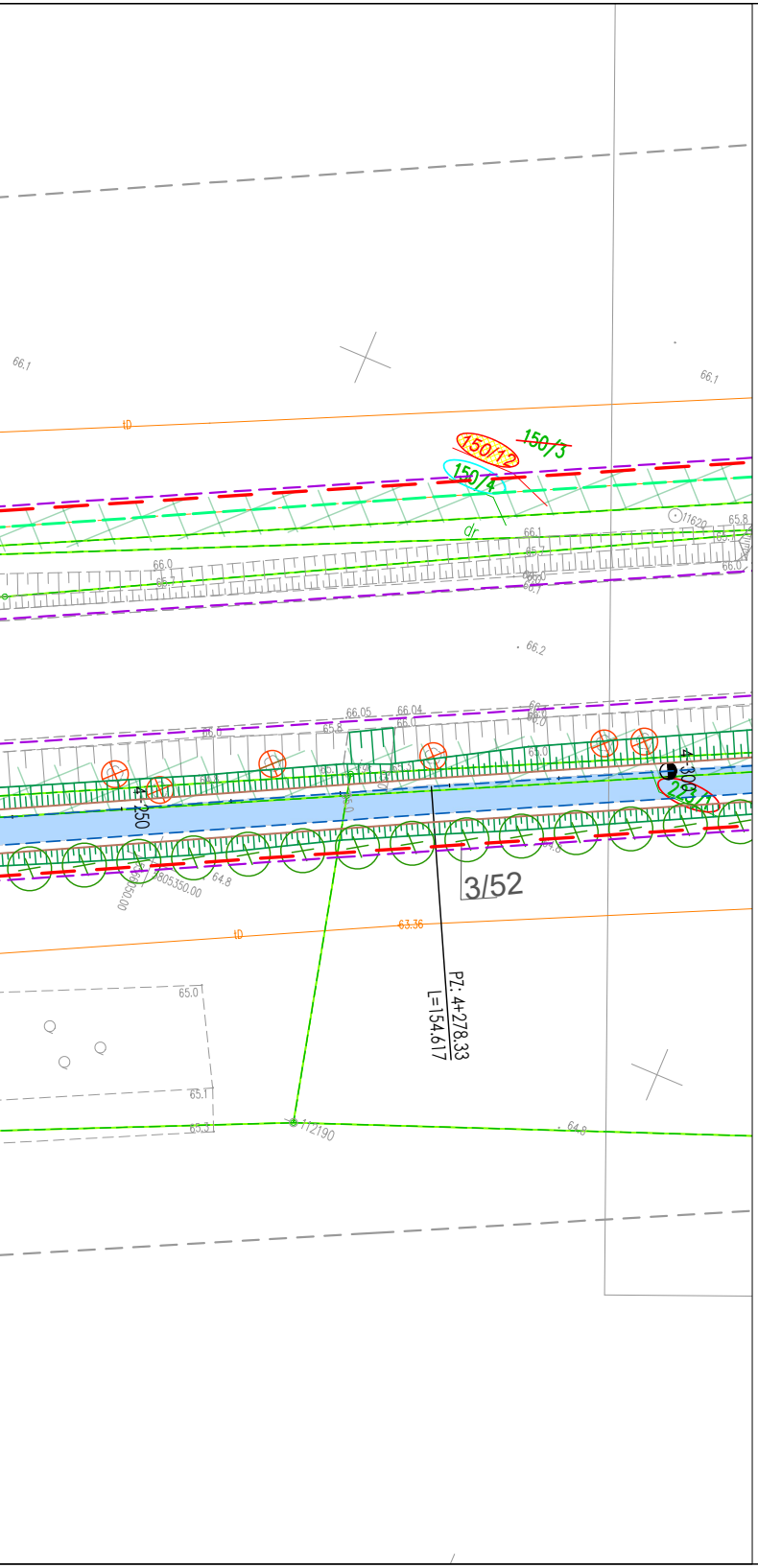
66.1
66.1
tD
150/12
150/3
150/4
dr
11620
65.8
66.1
65.7
66.0
65.7
66.0
66.1
66.2
66.05
66.04
65.8
66.0
65.0
4+250
4+300
223/1
64.8
805350.00
3/52
63.36
tD
PZ: 4+278.33
L=154.617
65.0
65.1
65.3
112190
64.8

MAPA DO CELÓW PROJEKTOWYCH

Skala 1:500

sekcja 5.177.29.21.4.4, 5.177.29.22.3.3, 5.177.29.22.3.1, 5.177.29.22.3.2

województwo Wielkopolskie
dz. nr: wg zakresu
j. ew. 301503_2 Miedzichowo
Układ Współrzędnych: PL 2000/5
Geodezyjny Układ Odniesienia : PL-ETRF89

powiat Nowotomyski
GK.6642.1502.2019
obręb: 0015 Miedzichowo
Układ Wysokościowy: Kronsztadt 60

Mapa aktualna w oznaczonym
zakresie w dniu 24.04.2020 r.

Nie wyklucza się istnienia w terenie sieci uzbrojenia terenu nie ujawnionych na mapie Mapę sporządzono bez ustaleń obciążeń służebności gruntowych.


Szkic przeglądowy arkuszy map

Ark 2/52

obręb: Pniewy
51
52
50
obręb: Pniewy – Zamek
49
48
47
powiat: szamotulski
gmina: Pniewy
powiat: nowotomyski
gmina: Lwówek
46
obręb: Zgierzynka
45
44
43
42
obręb: Konin
39
38
37
41
obręb: Posadowo
40
35
36
34
obręb: Lwówek
obręb: Józefowo
33
32
31
30
29
obręb: Grońsko
28
27
26
25
gmina: Miedzichowo
obręb: Bolewice
24
23
22
21
20
19
18
17
16
15
14
13
12
11
10
9
8
7
6
5
4
3
2
1
obręb: Miedzichowo
obręb: Lubień
obręb: Sępolno
obręb: Bolewicko

Poświadczam, że niniejszy dokument został opracowany w wyniku prac geodezyjnych i kartograficznych, których rezultaty zawiera operat techniczny pozytywnie zweryfikowany. Jednocześnie informuję, że jestem świadomy odpowiedzialności karnej za złożenie fałszywego oświadczenia.	
Identyfikator zgłoszenia prac geodezyjnych	***GK.6642.1502.2019***
Organ służby geodezyjnej, który otrzymał zgłoszenie	***STAROSTA NOWOTOMYSKI***
Wykonawca prac geodezyjnych	TOMASZ JAKUBIEC USŁUGI GEODEZYJNE 87-700 Aleksandrów Kuj.,Nowa Wieś 12A tel. 603 995 719 NIP 891-150-99-07
Nr oraz data sporządzenia dokumentu zawierającego wynik pozytywnej weryfikacji	Protokół weryfikacji ***Nr 2*** z dnia: ***22.12.2020R.***
Imię i nazwisko oraz nr uprawnień zawodowych kierownika prac	GEODETA mgr inż. Tomasz Jakubiec Upr. Zaw. Nr 19590

Potwierdzam, że kopia mapy do celów projektowych jest zgodna z oryginałem.

LAFRENTZ POLSKA Sp. z o. o.
Poznań, ul. Kamiennogórska 22
GŁÓWNY PROJEKTANT

mgr inż. Michał Schmidt
Upr. bud. Nr WKP/0248/POOD/07

INWESTOR:

GDDKiA
Generalny Dyrektor Dróg Krajowych i Autostrad
reprezentowany przez
GDDKiA Oddział w Poznaniu
ul. Siemiradzkiego 5a, 60-763 Poznań

JEDNOSTKA PROJEKTOWA:

Lafrentz
LAFRENTZ POLSKA sp. z o.o.
ul. Kamiennogórska 22, 60-179 Poznań

Branża:	*Stadium:*	*Rewizja:*	*Nr rysunku:*
-	*Projekt Budowlany*	*00*	*2*

Zadanie:	**Rozbudowa drogi krajowej nr 92 na odcinku Miedzichowo - Bolewice od km 103+200 do km 115+800 w zakresie budowy ścieżki rowerowej i kanału technologicznego**	*Arkusz:* *01*
Tom:	*Projekt Zagospodarowania Terenu*	*Skala:* *1:500*
Nazwa rysunku:	Plan Zagospodarowania Terenu	*Data:* *03.2021*

Stanowisko:	*Imię i nazwisko:*	*Branża:*	*Nr uprawnień:*	*Podpis:*
Główny Projektant				
Projektant				
Sprawdzający				
Projektant				
Sprawdzający				
Projektant				
Projektant *Sprawdzający*				
Sprawdzający				
Projektant				
Sprawdzający				
Projektant				
Projektant				
Sprawdzający				