MAPA DO CELÓW PROJEKTOWYCH		
Identyfikator zgłoszenia prac geodezyjnych		***GKG.GZZ.4071.4476.2021***
Położenie obszaru opracowania	Nazwa gminy	***Puszczykowo***
	Nazwa miejscowości	***Puszczykowo***
Jednostka ewidencyjna	Identyfikator - nazwa	***302102_1 – Puszczykowo***
Obręb ewidencyjny	Identyfikator - nazwa	***0003 - NIWKA***
Skala mapy / Numer sekcji mapy zasadniczej		***1 : 500 /*** ***6.174.11.12.4.2; 6.174.11.12.4.4; 6.174.11.17.2.2***
Nazwa układu współrzędnych	prostokątnych płaskich	***2000/6***
	układu wysokości	***PL-KRON86-NH***
Oznaczenie granic obszaru, który był przedmiotem aktualizacji		▬ ▬ ▬ ▬
Informacje o służebnościach gruntowych mających wpływ na zagospodarowanie gruntów , zlokalizowanych w granicach projektowanej inwestycji *)		***Mapa do celów projektowych została wykonana bez ustalenia służebności gruntowych ujawnionych w Księgach Wieczystych***
Data opracowania mapy		***27.06.2022 r.***

GEOKART GEODEZJA Sp. z o.o.
ul. Ukraińska 11 Zalasewo;
62-020 Swarzędz
nazwa / imię i nazwisko wykonawcy prac geodezyjnych

Bożena Świderska
imię i nazwisko kierownika prac geodezyjnych

Anna Lewandowska
imię i nazwisko osoby, która opracowała mapę

Bożena Świderska
geodeta uprawniony (nr 9141)
nr uprawnień zawodowych i podpis kierownika prac geodezyjnych

Arkusz nr 5(6)

Jestem świadoma odpowiedzialności karnej za złożenie fałszywego oświadczenia.

Treść oświadczenia o uzyskaniu pozytywnego wyniku weryfikacji:

Identyfikator zgłoszenia prac geodezyjnych: **GKG.GZZ.4071.4476.2021**
Nazwa organu Służby Geodezyjnej i Kartograficznej: **STAROSTA POZNAŃSKI**
Wykonawca prac geodezyjnych: **GEOKART GEODEZJA Sp. z o.o.**
Imię i nazwisko kierownika prac geodezyjnych: **Bożena Świderska**
Numer uprawnień zawodowych kierownika prac geodezyjnych: **9141**
Numer i data sporządzenia dokumentu potwierdzającego wynik pozytywnej weryfikacji:
Protokół nr 3 weryfikacji wyników zgłoszonych prac geodezyjnych z dnia 08.07.2022 r.

Bożena Świderska
geodeta uprawniony (nr 9141)

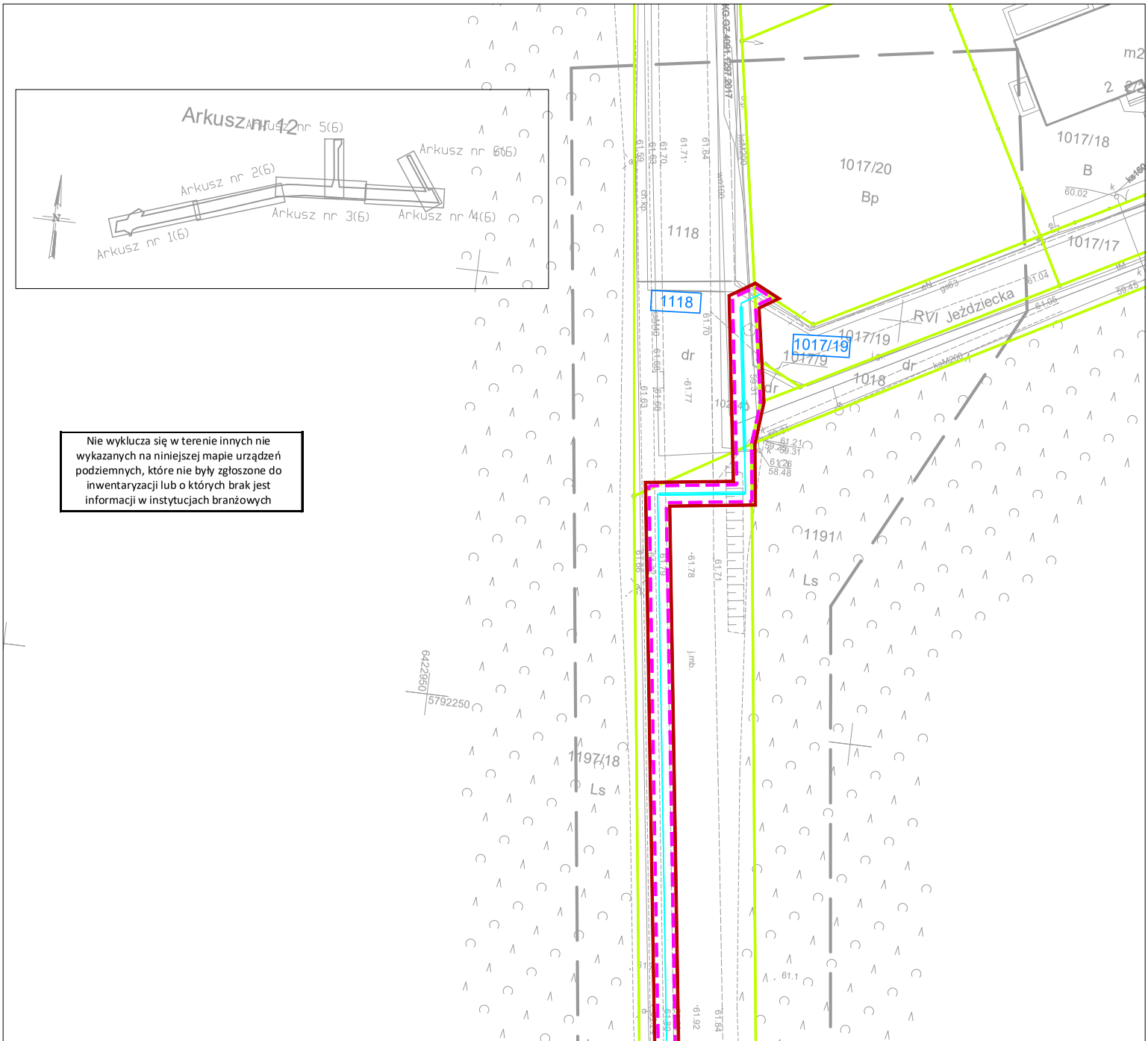

Arkusz nr 12
Arkusz nr 1(6)
Arkusz nr 2(6)
Arkusz nr 3(6)
Arkusz nr 4(6)
Arkusz nr 5(6)
Arkusz nr 6(6)
N
KG.GZ.4091.1297.2017
1017/20
Bp
1017/18
B
1017/17
m2
60.02
1118
1017/19
1018
RVI Jeździecka
dr
1191
Ls
1197/18
6422950
5792250
j.mb.
61.78
61.71
61.77
61.70
61.21
59.31
58.48
61.84
61.92

Nie wyklucza się w terenie innych nie wykazanych na niniejszej mapie urządzeń podziemnych, które nie były zgłoszone do inwentaryzacji lub o których brak jest informacji w instytucjach branżowych

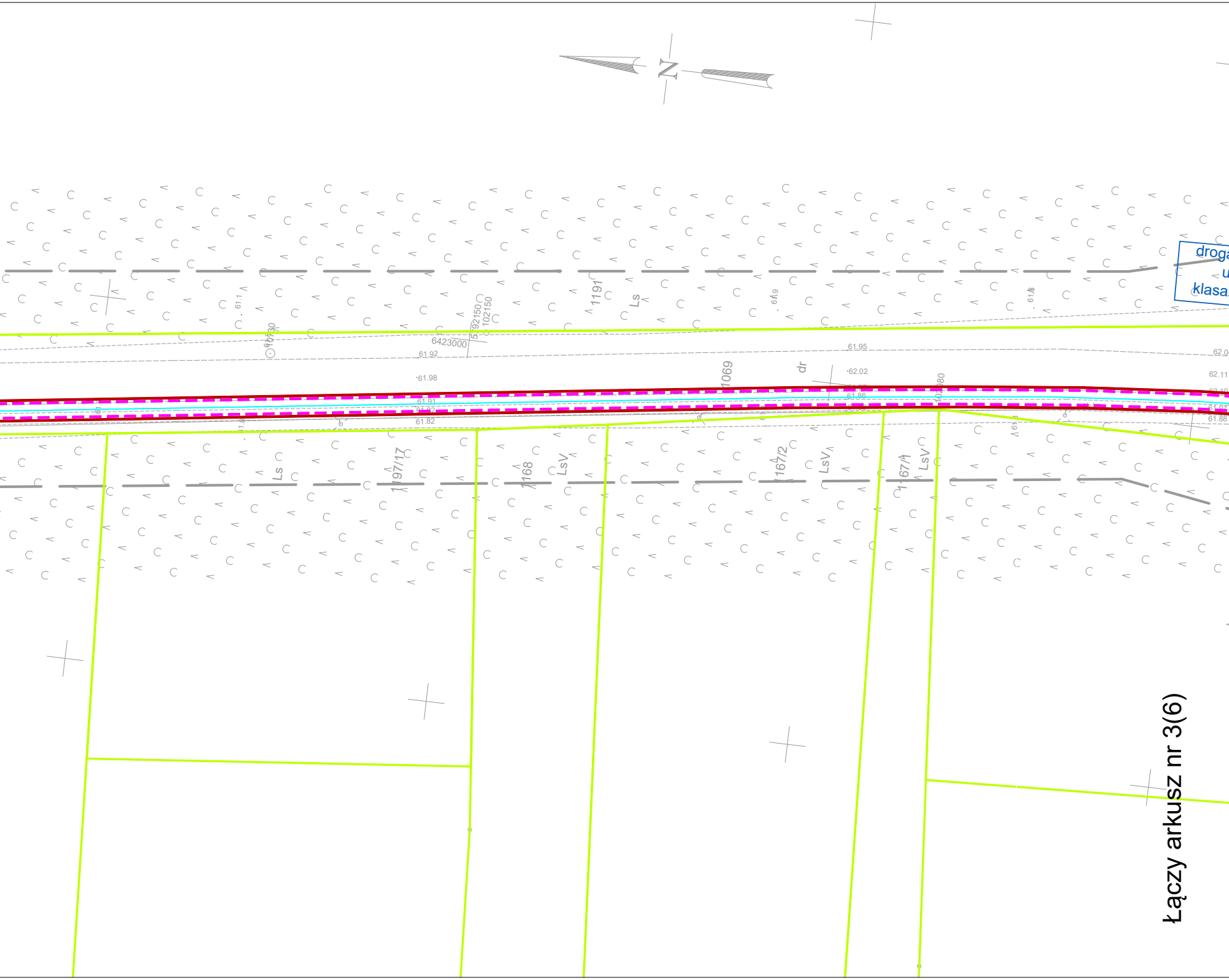
N
1191
Ls
61.1
61.9
61.8
5792150
102150
6423000
61.92
61.95
62.0
61.98
62.02
62.11
1069
dr
1080
61.91
61.92
61.86
61.82
61.88
Ls
1197/17
1168
LsV
1167/2
LsV
1167/1
LsV
droga
u
klasa
Łączy arkusz nr 3(6)

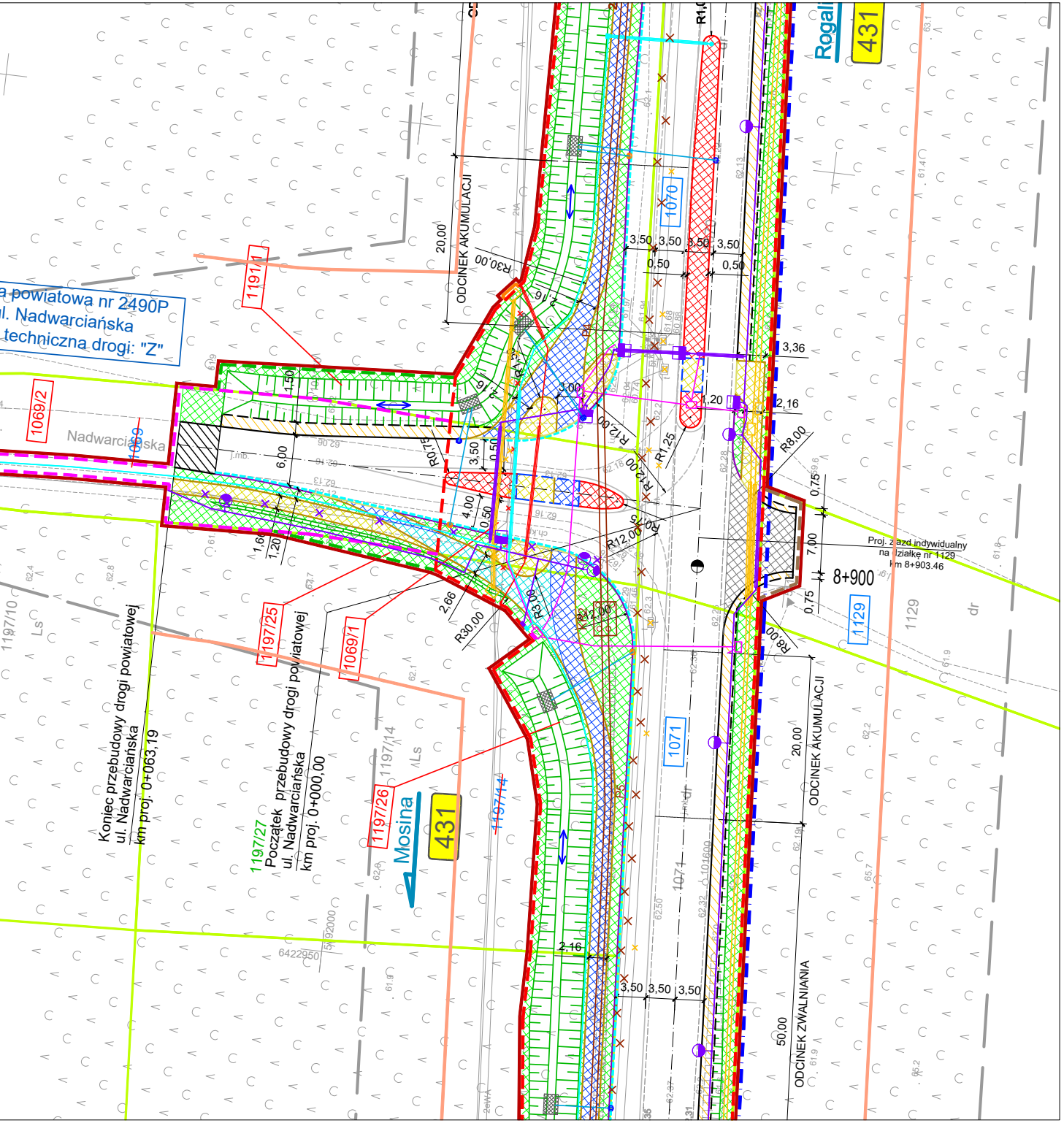
a powiatowa nr 2490P
l. Nadwarciańska
technicza drogi: "Z"
1191/1
1069/2
Nadwarciańska
Rogali
431
1070
ODCINEK AKUMULACJI
20,00
3,50
3,50
3,50
3,50
0,50
0,50
3,36
1,20
2,16
R8,00
0,75
7,00
0,75
8+900
Proj. zjazd indywidualny na działkę nr 1129 km 8+903.46
1129
1129
R30,00
R30,00
R12,00
R12,00
R1,25
R0,75
R3,00
1,50
6,00
3,50
4,00
1,60
1,20
2,66
Koniec przebudowy drogi powiatowej ul. Nadwarciańska km proj. 0+063,19
Początek przebudowy drogi powiatowej ul. Nadwarciańska km proj. 0+000,00
1197/25
1069/1
1197/26
1197/27
1197/14
1197/10
Mosina
431
1071
ODCINEK AKUMULACJI
20,00
ODCINEK ZWALNIANIA
50,00
2,16
3,50
3,50
3,50

Legenda

- linia określająca granice terenu niezbędnego dla obiektów budowlanych w tym:
- linia rozgraniczająca teren drogi wojewódzkiej
- linia rozgraniczająca teren drogi powiatowej
- linia określająca zakres budowy lub przebudowy innych dróg publicznych
- linia określająca zakres budowy lub przebudowy zjazdów
- linia określająca zakres budowy lub przebudowy sieci uzbrojenia terenu
- linia określająca obszar bezpośredniej strefy ochronnej ujęcia wody
w rejonie Mosina - Krajkowo dla zaopatrzenia Poznańskiego Systemu Wodociąg
- istniejąca granica działki

2	- numer działki przeznaczonej pod inwestycje
~~2~~	- numer działki przed podziałem
2/1	- numer działki po podziale przeznaczonej pod inwestycje
2/1	- numer działki po podziale nieprzeznaczonej pod inwestycje

- oddziaływanie drogi (20 m od krawędzi drogi wojewódzkiej i powiatowej 15 m od
Zgodnie z art. 43 pkt 1 usatwy z dnia 21 marca 1985 r. "o drogach publicznych" obiekty budowane po
w odległości co najmniej 20 m (poza terenem zabudowy) od zewnętrznej krawędzi jezdni drogi wojew
oraz 15 m (poza terenem zabudowy) od zewnętrznej krawędzi jezdni drogi gminnej.

BRANŻA DROGOWA

- proj. oś
- proj. krawędź pobocza gruntowego
- proj. krawędź jezdni asfaltowej
- proj. krawędź pasa ruchu
- proj. krawężnik betonowy uliczny 20x30x100 cm*
- proj. krawężnik betonowy uliczny obniżony 20x30x100 cm*
- proj. krawężnik betonowy trapezowy 15/21x30x100 cm wyniesiony 5 cm*
- proj. opornik betonowy 12x25x100 cm*

(*) na łukach o promieniu R≤20m należy stosować krawężniki i oporniki łukowe

- proj. obrzeże betonowe 8x30x100 cm
- proj. ściek przykrawężnikowy z dwóch rzędów kostki betonowej
- proj. ściek korytkowy 50x50
- proj. kanalizacja rowu drogowego
- proj. umocnienie rowu - kostka kamienna
na podłożu betonowym, klasy C8/10 gr. 15 cm
- Ⓐ proj. lokalizacja wiaty przystankowej
- proj. jezdnia - nawierzchnia asfaltowa
- proj. pobocze gruntowe - kruszywo jasne łamane
- proj. chodnik - nawierzchnia z kostki betonowej, kolor szary - gr. 8 cm
- proj. ścieżka pieszo-rowerowa - nawierzchnia bitumiczna
- proj. ścieżka rowerowa dwukierunkowa - nawierzchnia bitumiczna
- proj. zatoka autobusowa - nawierzchnia z kostki kamiennej
- proj. wyspa wyniesiona - nawierzchnia z kostki betonowej, kolor czerwony - gr. 8 c
- proj. zjazdy - nawierzchnia asfaltowa
- proj. zieleń - humus z obsianiem mieszanką traw
- odcinek dowiązania do istniejącej konstrukcji nawierzchni asfaltowej
- projektowana kanalizacja kablowa sygnalizacji świetlnej
- projektowana studnia kablowa sygnalizacji świetlnej

owego

krawędzi drogi gminnej)
winny być usytuowane
ódzkiej i powiatowej

m

SIEĆ OŚWIETLENIOWA

Zasilanie latarni

- projektowany kabel oświetleniowy
- projektowana rura osłonowa
- projektowana latarnia

Zasilanie znaków aktywnych

- projektowany kabel zasilający aktywne znaki drogowe
- projektowana rura osłonowa
- projektowana znak aktywny

SIEĆ ELEKTROENERGETYCZNA

- projektowana kabel energetyczny
- projektowana rura osłonowa
- istniejące przęsło linii napowietrznej
- istniejąca sieć telekomunikacyjna do likwidacji

SIEĆ TELEKOMUNIKACYJNA

- projektowana sieć telekomunikacyjna doziemna
- projektowana rura osłonowa
- projektowana studnia kablowa telekomunikacyjna
- istniejąca sieć telekomunikacyjna do likwidacji

BRANŻA KANALIZACYJNA

- istn. sieć do likwidacji
- proj. kolektor kanalizacji deszczowej
- proj. przykanalik
- proj. studnia kanalizacji deszczowej
- proj. wpust uliczny krawężnikowo-jezdniowy
- proj. wpust uliczny jezdniowy
- proj. komora robocza
- proj. kanał sanitany tłoczny
- istn. odcinki kanalizacji sanitarnej do likwidacji

INWESTOR	**WYKONAWCA**
Wielkopolski Zarząd Dróg Wojewódzkich w Poznaniu ul. Wilczak 51 61 - 623 Poznań	DROGA ADAM CHMIELEWSKI ul. rtm. Witolda Pileckiego 16/25, 62-400 Słupca tel. +48 63 241 01 74 e-mail: biuro@acdroga.pl Pracownia Projektowa DROG-CAD ul. Botaniczna 10, 60-586 Poznań tel. +48 613 070 170 e-mail: biuro@drogcad.pl
Nazwa inwestycji	Rozbudowa drogi wojewódzkiej nr 431 Mosina - Rogalinek na odcinku od km 7+893,54 do km 9+579,83
Tytuł rysunku	Projekt zagospodarowania terenu

Projektant branży drogowej	mgr inż. Maciej NOWAK	WKP/0089/POOD/08 uprawnienia budowlane do projektowania bez ograniczeń w specjalności drogowej	Podpis
Projektant branży elektroenergetycznej	mgr inż. Piotr Piskorek	ZAP/0219/POOE/11 uprawnienia budowlane do projektowania bez ograniczeń w specjalności elektrycznej	Podpis
Projektant branży telekomunikacyjnej	mgr inż. Przemysław IWAŃSKI	DTT-TU/02234/02/U uprawnienia budowlane do projektowania i kierowania robotami bez ograniczeń w specjalności telekomunikacyjnej	Podpis
Projektant branży wodno-kanalizacyjnej	mgr inż. Jerzy KACZKOWSKI	142/PW/93 do projektowania w specjalności instalacyjno – inżynieryjnej w zakresie sieci i instalacji wodociagowych, kanalizacyjnych, cieplnych i wentylacyjno - klimatyzacyjnych	Podpis

Stadium	**Branża**	**Skala**	**Data**	**Nr rysunku**	**Nr strony**
PROJEKT BUDOWALNY Projekt zagospodarowania terenu		1:500	04.2023	2.5.PZT	16