MAPA DO CELÓW PROJEKTOWYCH		
Identyfikator zgłoszenia prac geodezyjnych		***GKG.GZZ.4071.4476.2021***
Położenie obszaru opracowania	Nazwa gminy	***Mosina, Puszczykowo***
	Nazwa miejscowości	***Mosina, Puszczykowo***
Jednostka ewidencyjna	Identyfikator - nazwa	***302110_4 – Mosina***
Obręb ewidencyjny	Identyfikator - nazwa	***0001 - MOSINA***
Jednostka ewidencyjna	Identyfikator - nazwa	***302102_1 – Puszczykowo***
Obręb ewidencyjny	Identyfikator - nazwa	***0003 - NIWKA***
Skala mapy / Numer sekcji mapy zasadniczej		***1 : 500 /*** ***6.174.11.17.1.2; 6.174.11.17.1.4; 6.174.11.17.2.1;***
Nazwa układu współrzędnych	prostokątnych płaskich	***2000/6***
	układu wysokości	***PL-KRON86-NH***
Oznaczenie granic obszaru, który był przedmiotem aktualizacji		▬ ▬ ▬ ▬
Informacje o służebnościach gruntowych mających wpływ na zagospodarowanie gruntów , zlokalizowanych w granicach projektowanej inwestycji *)		***Mapa do celów projektowych została wykonana bez ustalenia służebności gruntowych ujawnionych w Księgach Wieczystych***
Data opracowania mapy		***27.06.2022 r.***

GEOKART GEODEZJA Sp. z o.o.
ul. Ukraińska 11 Zalasewo;
62-020 Swarzędz
nazwa / imię i nazwisko wykonawcy prac geodezyjnych

Bożena Świderska
imię i nazwisko kierownika prac geodezyjnych

Anna Lewandowska
imię i nazwisko osoby, która opracowała mapę

Bożena Świderska
geodeta uprawniony (nr 9141)
nr uprawnień zawodowych i podpis kierownika prac geodezyjnych

Arkusz nr 2(6)

Jestem świadoma odpowiedzialności karnej za złożenie fałszywego oświadczenia.

Treść oświadczenia o uzyskaniu pozytywnego wyniku weryfikacji:

Identyfikator zgłoszenia prac geodezyjnych: **GKG.GZZ.4071.4476.2021**
Nazwa organu Służby Geodezyjnej i Kartograficznej: **STAROSTA POZNAŃSKI**
Wykonawca prac geodezyjnych: **GEOKART GEODEZJA Sp. z o.o.**
Imię i nazwisko kierownika prac geodezyjnych: **Bożena Świderska**
Numer uprawnień zawodowych kierownika prac geodezyjnych: **9141**
Numer i data sporządzenia dokumentu potwierdzającego wynik pozytywnej weryfikacji:
Protokół nr 3 weryfikacji wyników zgłoszonych prac geodezyjnych z dnia 08.07.2022 r.

Bożena Świderska
geodeta uprawniony (nr 9141)

Łączy arkusz nr 1(6)

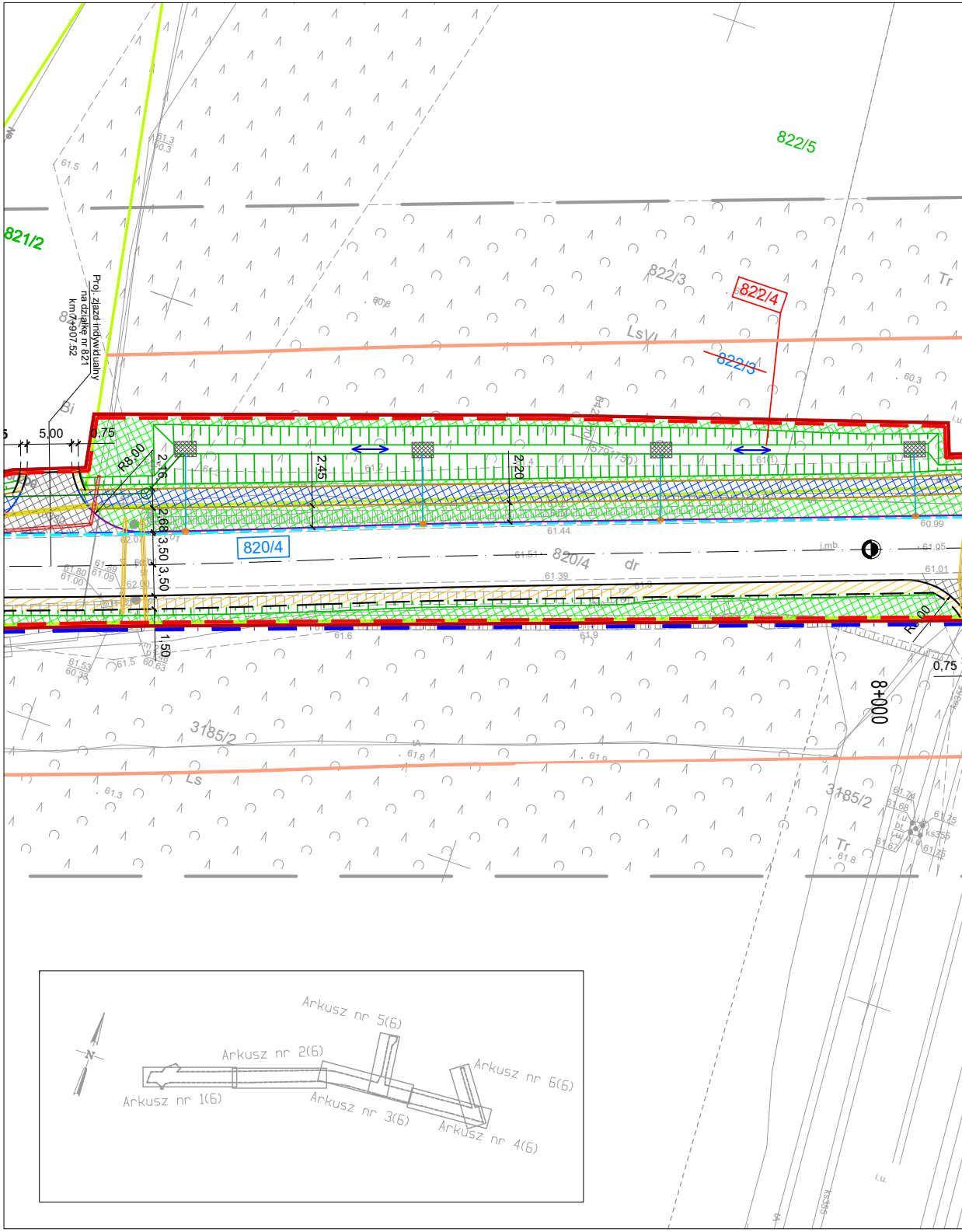
822/5
821/2
Proj. zjazd indywidualny
na działkę nr 821
km 7+907.52
822/3
822/4
822/3
LsVI
5,00
0,75
R8,00
2,16
2,68
3,50
3,50
1,50
2,45
2,20
820/4
820/4
dr
3185/2
3185/2
Ls
Tr
0,75
8+000
N
Arkusz nr 5(6)
Arkusz nr 2(6)
Arkusz nr 6(6)
Arkusz nr 1(6)
Arkusz nr 3(6)
Arkusz nr 4(6)

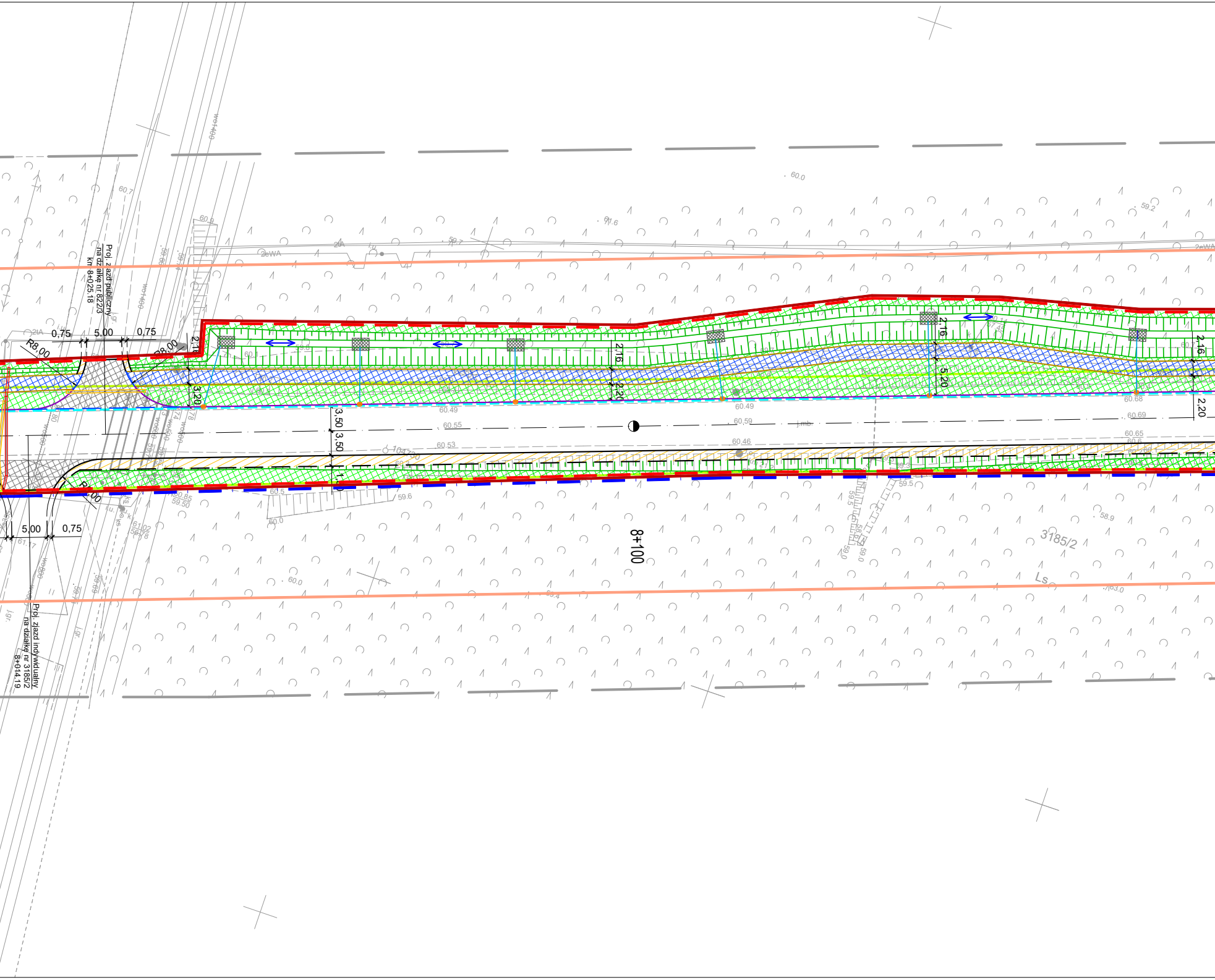
Proj. zjazd publiczny
na działkę nr 822/3
km 8+025.18
0,75
5,00
0,75
R8,00
R8,00
2,16
3,20
3,50
3,50
2,16
2,20
2,16
5,20
2,16
2,20
R8,00
5,00
0,75
8+100
3185/2
Ls
Proj. zjazd indywidualny
na działkę nr 3185/2
8+014.19
2eWA
2tA
wo400
60.49
60.55
60.53
60.49
60.59
60.46
60.68
60.69
60.65
60.0
59.2
60.7
60.9
59.6
59.5
58.9
60.5
60.85
59.50
61.02
56.78
61.17
j.gr.
j.mb.

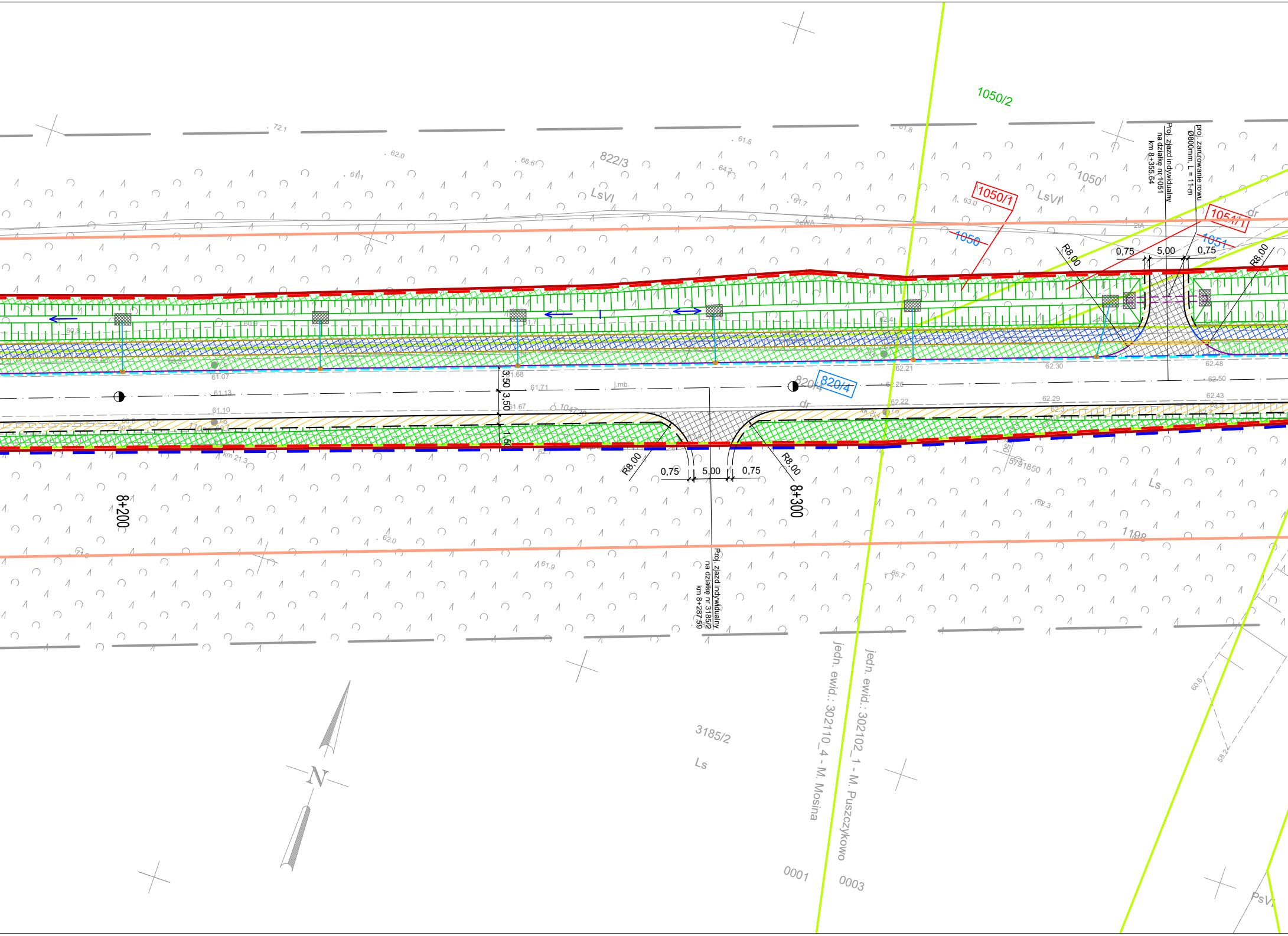

1050/2
822/3
LsVI
1050
1050/1
1051/1
1050
1051
dr
LsVI
Proj. zjazd indywidualny
na działkę nr 1051
km 8+355.64
proj. zarurowanie rowu
Ø800mm, L = 11 m
R8,00
0,75
5,00
0,75
R8,00
820/4
820/4
dr
3,50
3,50
1,50
R8,00
0,75
5,00
0,75
R8,00
8+200
8+300
5791850
Ls
1198
Proj. zjazd indywidualny
na działkę nr 3185/2
km 8+287.59
3185/2
Ls
jedn. ewid.: 302110_4 - M. Mosina
jedn. ewid.: 302102_1 - M. Puszczykowo
0001
0003
N
PsVI

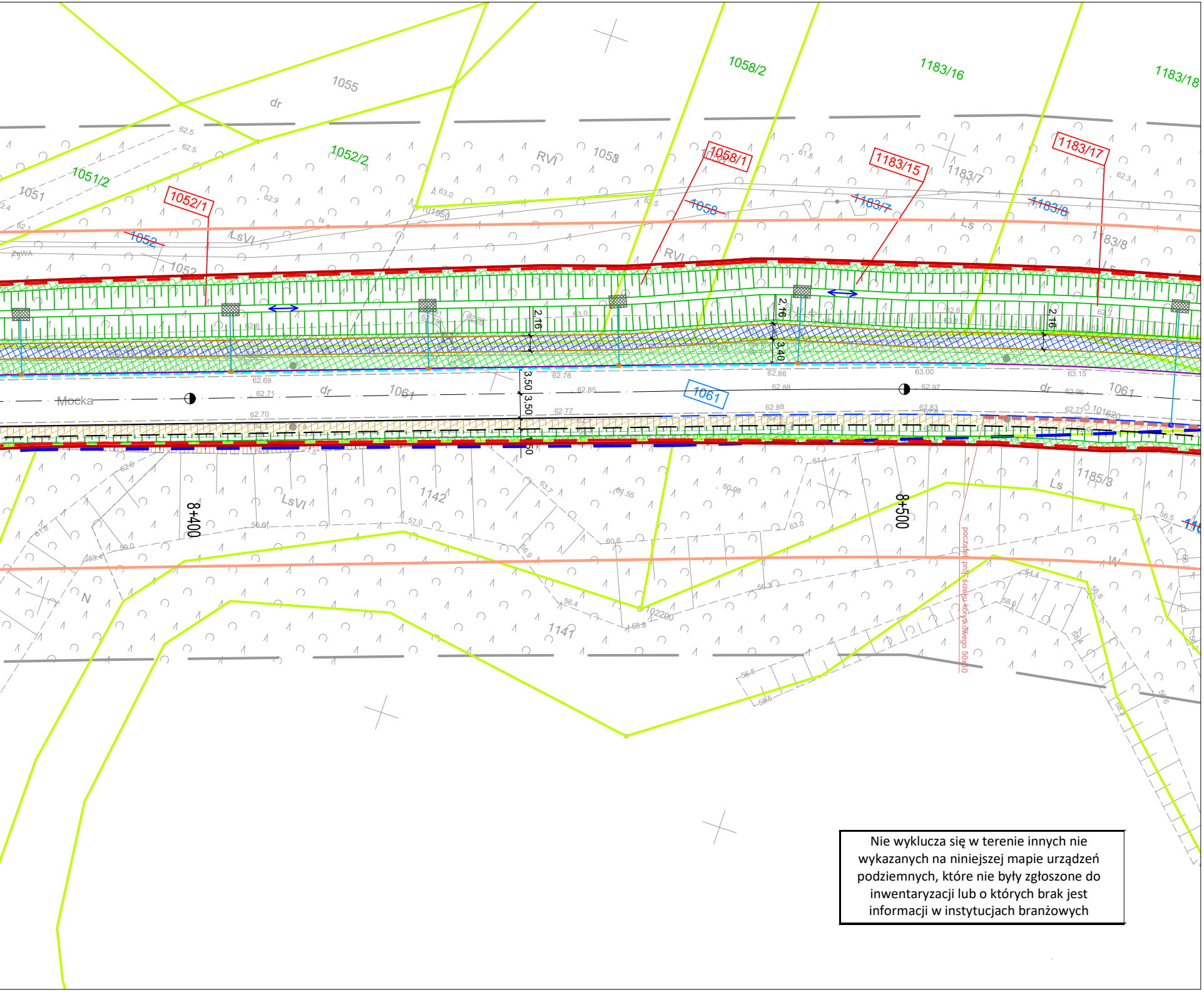
1055
dr
1058/2
1183/16
1183/18
1052/2
RVI
1053
1058/1
1183/15
1183/7
1183/17
1051/2
1051
1052/1
1058
1183/7
1183/8
1052
LsVI
RVI
Ls
1183/8
1052
2,16
2,16
3,40
2,16
3,50
3,50
Mocka
dr
1061
1061
dr
1061
8+400
LsVI
1142
8+500
1185/3
Ls
N
1141
W
początek projektowanego ścieku korytkowego 50x60

Łączy arkusz nr 3(6

Nie wyklucza się w terenie innych nie wykazanych na niniejszej mapie urządzeń podziemnych, które nie były zgłoszone do inwentaryzacji lub o których brak jest informacji w instytucjach branżowych

Legenda

- linia określająca granice terenu niezbędnego dla obiektów budowlanych w tym:
- linia rozgraniczająca teren drogi wojewódzkiej
- linia rozgraniczająca teren drogi powiatowej
- linia określająca zakres budowy lub przebudowy innych dróg publicznych
- linia określająca zakres budowy lub przebudowy zjazdów
- linia określająca zakres budowy lub przebudowy sieci uzbrojenia terenu
- linia określająca obszar bezpośredniej strefy ochronnej ujęcia wody w rejonie Mosina - Krajkowo dla zaopatrzenia Poznańskiego Systemu Wodociągowego
- istniejąca granica działki

2 - numer działki przeznaczonej pod inwestycje

~~2~~ - numer działki przed podziałem

2/1 - numer działki po podziale przeznaczonej pod inwestycje

2/1 - numer działki po podziale nieprzeznaczonej pod inwestycje

- oddziaływanie drogi (20 m od krawędzi drogi wojewódzkiej i powiatowej 15 m od krawędzi drogi gminnej)

Zgodnie z art. 43 pkt 1 usatwy z dnia 21 marca 1985 r. "o drogach publicznych" obiekty budowane powinny być usytuowane w odległości co najmniej 20 m (poza terenem zabudowy) od zewnętrznej krawędzi jezdni drogi wojewódzkiej i powiatowej oraz 15 m (poza terenem zabudowy) od zewnętrznej krawędzi jezdni drogi gminnej.

BRANŻA DROGOWA

- proj. oś
- proj. krawędź pobocza gruntowego
- proj. krawędź jezdni asfaltowej
- proj. krawędź pasa ruchu
- proj. krawężnik betonowy uliczny 20x30x100 cm*
- proj. krawężnik betonowy uliczny obniżony 20x30x100 cm*
- proj. krawężnik betonowy trapezowy 15/21x30x100 cm wyniesiony 5 cm*
- proj. opornik betonowy 12x25x100 cm*

(*) na łukach o promieniu R≤20m należy stosować krawężniki i oporniki łukowe

- proj. obrzeże betonowe 8x30x100 cm
- proj. ściek przykrawężnikowy z dwóch rzędów kostki betonowej
- proj. ściek korytkowy 50x50
- proj. kanalizacja rowu drogowego
- proj. umocnienie rowu - kostka kamienna na podłożu betonowym, klasy C8/10 gr. 15 cm

Ⓐ - proj. lokalizacja wiaty przystankowej

- proj. jezdnia - nawierzchnia asfaltowa
- proj. pobocze gruntowe - kruszywo jasne łamane
- proj. chodnik - nawierzchnia z kostki betonowej, kolor szary - gr. 8 cm
- proj. ścieżka pieszo-rowerowa - nawierzchnia bitumiczna
- proj. ścieżka rowerowa dwukierunkowa - nawierzchnia bitumiczna
- proj. zatoka autobusowa - nawierzchnia z kostki kamiennej
- proj. wyspa wyniesiona - nawierzchnia z kostki betonowej, kolor czerwony - gr. 8 cm
- proj. zjazdy - nawierzchnia asfaltowa
- proj. zieleń - humus z obsianiem mieszanką traw
- odcinek dowiązania do istniejącej konstrukcji nawierzchni asfaltowej
- projektowana kanalizacja kablowa sygnalizacji świetlnej
- projektowana studnia kablowa sygnalizacji świetlnej

SIEĆ OŚWIETLENIOWA

Zasilanie latarni

- **projektowany kabel oświetleniowy**
- **projektowana rura osłonowa**
- **projektowana latarnia**

Zasilanie znaków aktywnych

- **projektowany kabel zasilający aktywne znaki drogowe**
- **projektowana rura osłonowa**
- **projektowana znak aktywny**

SIEĆ ELEKTROENERGETYCZNA

- projektowana kabel energetyczny
- projektowana rura osłonowa
- istniejące przęsło linii napowietrznej
- istniejąca sieć telekomunikacyjna do likwidacji

SIEĆ TELEKOMUNIKACYJNA

- projektowana sieć telekomunikacyjna doziemna
- projektowana rura osłonowa
- projektowana studnia kablowa telekomunikacyjna
- istniejąca sieć telekomunikacyjna do likwidacji

BRANŻA KANALIZACYJNA

- istn. sieć do likwidacji
- proj. kolektor kanalizacji deszczowej
- proj. przykanalik
- proj. studnia kanalizacji deszczowej
- proj. wpust uliczny krawężnikowo-jezdniowy
- proj. wpust uliczny jezdniowy
- proj. komora robocza
- proj. kanał sanitany tłoczny
- istn. odcinki kanalizacji sanitarnej do likwidacji

INWESTOR	**WYKONAWCA**		
Wielkopolski Zarząd Dróg Wojewódzkich w Poznaniu ul. Wilczak 51 61 - 623 Poznań	ul. rtm. Witolda Pileckiego 16/25, 62-400 Słupca tel. +48 63 241 01 74 e-mail: biuro@acdroga.pl	ul. Botaniczna 10, 60-586 Poznań tel. +48 613 070 170 e-mail: biuro@drogcad.pl	
Nazwa inwestycji	Rozbudowa drogi wojewódzkiej nr 431 Mosina - Rogalinek na odcinku od km 7+893,54 do km 9+579,83		
Tytuł rysunku	Projekt zagospodarowania terenu		
Projektant branży drogowej	mgr inż. Maciej NOWAK	WKP/0089/POOD/08 uprawnienia budowlane do projektowania bez ograniczeń w specjalności drogowej	Podpis
Projektant branży elektroenergetycznej	mgr inż. Piotr Piskorek	ZAP/0219/POOE/11 uprawnienia budowlane do projektowania bez ograniczeń w specjalności elektrycznej	Podpis
Projektant branży telekomunikacyjnej	mgr inż. Przemysław IWAŃSKI	DTT-TU/02234/02/U uprawnienia budowlane do projektowania i kierowania robotami bez ograniczeń w specjalności telekomunikacyjnej	Podpis
Projektant branży wodno-kanalizacyjnej	mgr inż. Jerzy KACZKOWSKI	142/PW/93 do projektowania w specjalności instalacyjno – inżynieryjnej w zakresie sieci i instalacji wodociagowych, kanalizacyjnych, cieplnych i wentylacyjno - klimatyzacyjnych	Podpis

Stadium	Branża	Skala	Data	Nr rysunku	Nr strony
PROJEKT BUDOWALNY Projekt zagospodarowania terenu		1:500	04.2023	2.2.PZT	13