MAPA DO CELÓW PROJEKTOWYCH

Identyfikator zgłoszenia prac geodezyjnych		**GG.6640.1678.2024**
Położenie obszaru opracowania	Nazwa gminy	**Doruchów**
	Nazwa miejscowości	**Doruchów**
Jednostka ewidencyjna	Identyfikator - nazwa	**301802_2 - Doruchów**
Obręb ewidencyjny	Identyfikator - nazwa	**0001 - Doruchów**
Działka ewidencyjna nr		**według zakresu**
Skala mapy / Numer sekcji mapy zasadniczej		**1 : 500 / 6.155.21.14.1.4; 6.155.21.14.3.2; 6.155.21.14.3.4; 6.155.21.14.4.3; 6.155.21.14.4.1**
Nazwa układu współrzędnych	prostokątnych płaskich	**2000/6**
	układu wysokości	**PL-EVRF2007-NH**
Oznaczenie granic obszaru, który był przedmiotem aktualizacji		▬▬ ▬▬
Informacje o służebnościach gruntowych mających wpływ na zagospodarowanie gruntów , zlokalizowanych w granicach projektowanej inwestycji *)		**Mapa do celów projektowych została wykonana bez ustalenia służebności gruntowych ujawnionych w Księgach Wieczystych**
Data opracowania mapy		**28.08.2024 r.**

GEOKART GEODEZJA Sp. z o.o.
ul. Ukraińska 11 Zalasewo; 62-020 Swarzędz
nazwa / imię i nazwisko wykonawcy prac geodezyjnych

Robert Świderski
imię i nazwisko kierownika prac geodezyjnych

inż. Robert Świderski
geodeta uprawniony (nr17139)
nr uprawnień zawodowych i podpis kierownika prac geodezyjnych

Anna Lewandowska
imię i nazwisko osoby, która opracowała mapę

Arkusz nr 1(2)

MAPA DO CELÓW PROJEKTOWYCH

Identyfikator zgłoszenia prac geodezyjnych		**GO.6640.1149.2025**
Położenie obszaru opracowania	Nazwa gminy	**Doruchów**
	Nazwa miejscowości	**Doruchów**
Jednostka ewidencyjna	Identyfikator - nazwa	**301802_2 - Doruchów**
Obręb ewidencyjny	Identyfikator - nazwa	**0001 - Doruchów**
Działka ewidencyjna nr		**według zakresu**
Skala mapy / Numer sekcji mapy zasadniczej		**1 : 500 / 6.155.21.14.1.4; 6.155.21.14.3.2**
Nazwa układu współrzędnych	prostokątnych płaskich	**2000/6**
	układu wysokości	**PL-EVRF2007-NH**
Oznaczenie granic obszaru, który był przedmiotem aktualizacji		▬▬ ▬▬
Informacje o służebnościach gruntowych mających wpływ na zagospodarowanie gruntów , zlokalizowanych w granicach projektowanej inwestycji *)		**Mapa do celów projektowych została wykonana bez ustalenia służebności gruntowych ujawnionych w Księgach Wieczystych**
Data opracowania mapy		**01.12.2025 r.**

GEOKART GEODEZJA Sp. z o.o.
ul. Ukraińska 11 Zalasewo; 62-020 Swarzędz
nazwa / imię i nazwisko wykonawcy prac geodezyjnych

Robert Świderski
imię i nazwisko kierownika prac geodezyjnych

inż. Robert Świderski
geodeta uprawniony (nr17139)
nr uprawnień zawodowych i podpis kierownika prac geodezyjnych

Anna Lewandowska
imię i nazwisko osoby, która opracowała mapę

Jestem świadomy odpowiedzialności karnej za złożenie fałszywego oświadczenia.

Oświadcza się, że niniejszy dokument został opracowany w wyniku prac geodezyjnych i kartograficznych, których rezultaty zawiera operat techniczny pozytywnie zweryfikowany.

Identyfikator zgłoszenia prac geodezyjnych: **GG.6640.1678.2024**
Identyfikator ewidencyjny operatu technicznego wpisanego do ewidencji materiałów państwowego zasobu geodezyjnego i kartograficznego: **P.3018.2024.1850**
Nazwa organu Służby Geodezyjnej i Kartograficznej: **STAROSTA OSTRZESZOWSKI**
Wykonawca prac geodezyjnych: **GEOKART GEODEZJA Sp. z o.o.**
Imię i nazwisko kierownika prac geodezyjnych: **Robert Świderski**
Numer uprawnień zawodowych kierownika prac geodezyjnych: **17139**
Numer i data sporządzenia dokumentu potwierdzającego wynik pozytywnej weryfikacji:
Protokół nr 1 weryfikacji wyników zgłoszonych prac geodezyjnych z dnia 11.09.2024 r.

inż. Robert Świderski
geodeta uprawniony (nr17139)

ZA ZGODNOŚĆ
Z ORYGINAŁEM

mgr inż. Maciej Nowak
Uprawnienia budowalne do projektowania
bez ograniczeń w specjalności drogowej
nr ewid.: WKP/0089/POOD/08

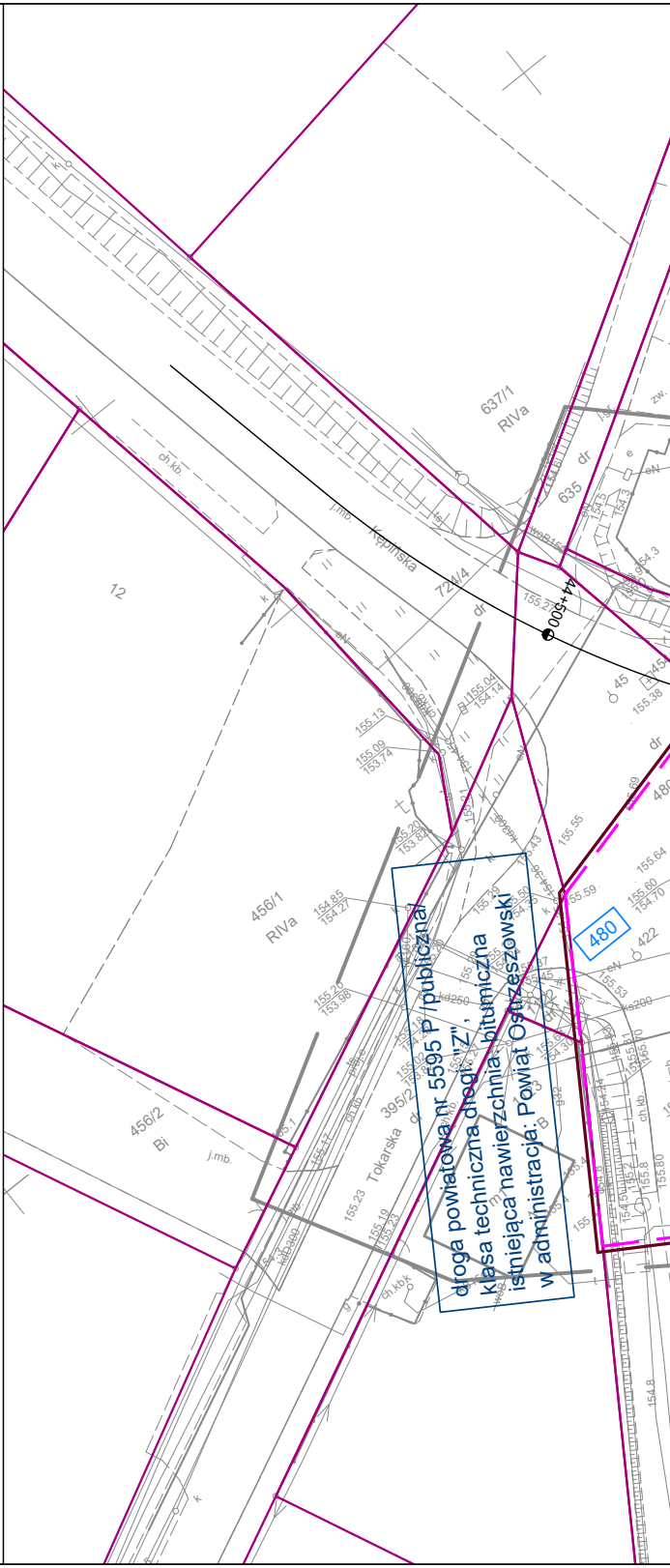

droga powiatowa nr 5595 P /publiczna/
klasa techniczna drogi: "Z" ,
istniejąca nawierzchnia: bitumiczna
w administracji: Powiat Ostrzeszowski
480
395/2 Tokarska
637/1
RIVa
635
724/4
Kępińska
44+500
12
456/1
RIVa
456/2
Bi
ch.kb.
j.mb.
kd250
ks200
422
155.13
155.09
153.74
155.20
153.82
154.85
154.27
155.26
153.98
155.23
155.19
155.23
155.55
155.59
155.64
155.60
154.70
155.38

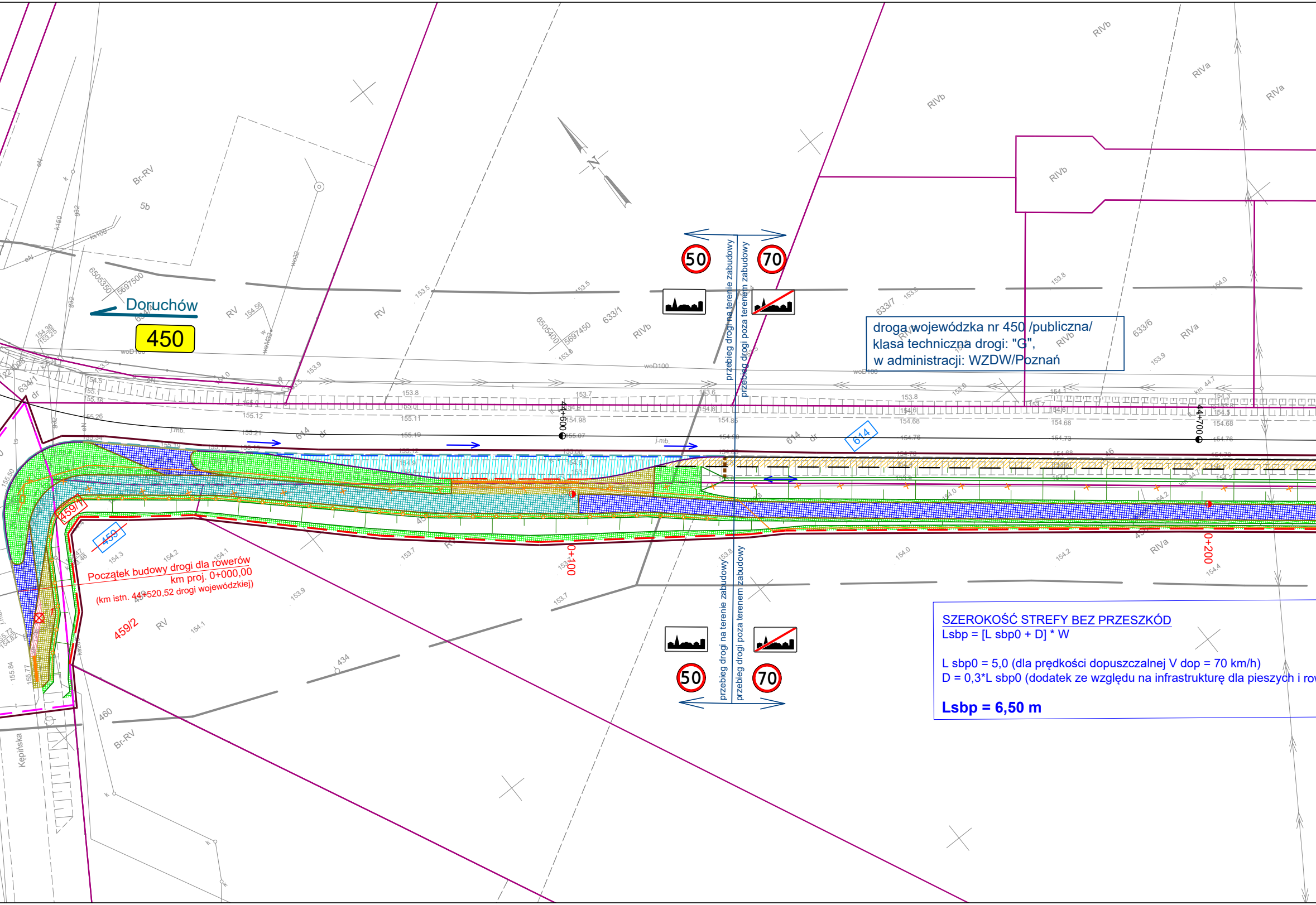
Doruchów
450
przebieg drogi na terenie zabudowy
przebieg drogi poza terenem zabudowy
50
70
Początek budowy drogi dla rowerów
km proj. 0+000,00
(km istn. 44+520,52 drogi wojewódzkiej)
0+100
0+200
44+600
44+700
614
459
459/1
459/2
460
434
633/1
633/6
633/7
634/1
Br-RV
RV
RIVa
RIVb
Kępińska
5b

droga wojewódzka nr 450 /publiczna/
klasa techniczna drogi: "G",
w administracji: WZDW/Poznań

SZEROKOŚĆ STREFY BEZ PRZESZKÓD
Lsbp = [L sbp0 + D] * W

L sbp0 = 5,0 (dla prędkości dopuszczalnej V dop = 70 km/h)
D = 0,3*L sbp0 (dodatek ze względu na infrastrukturę dla pieszych i ro

Lsbp = 6,50 m

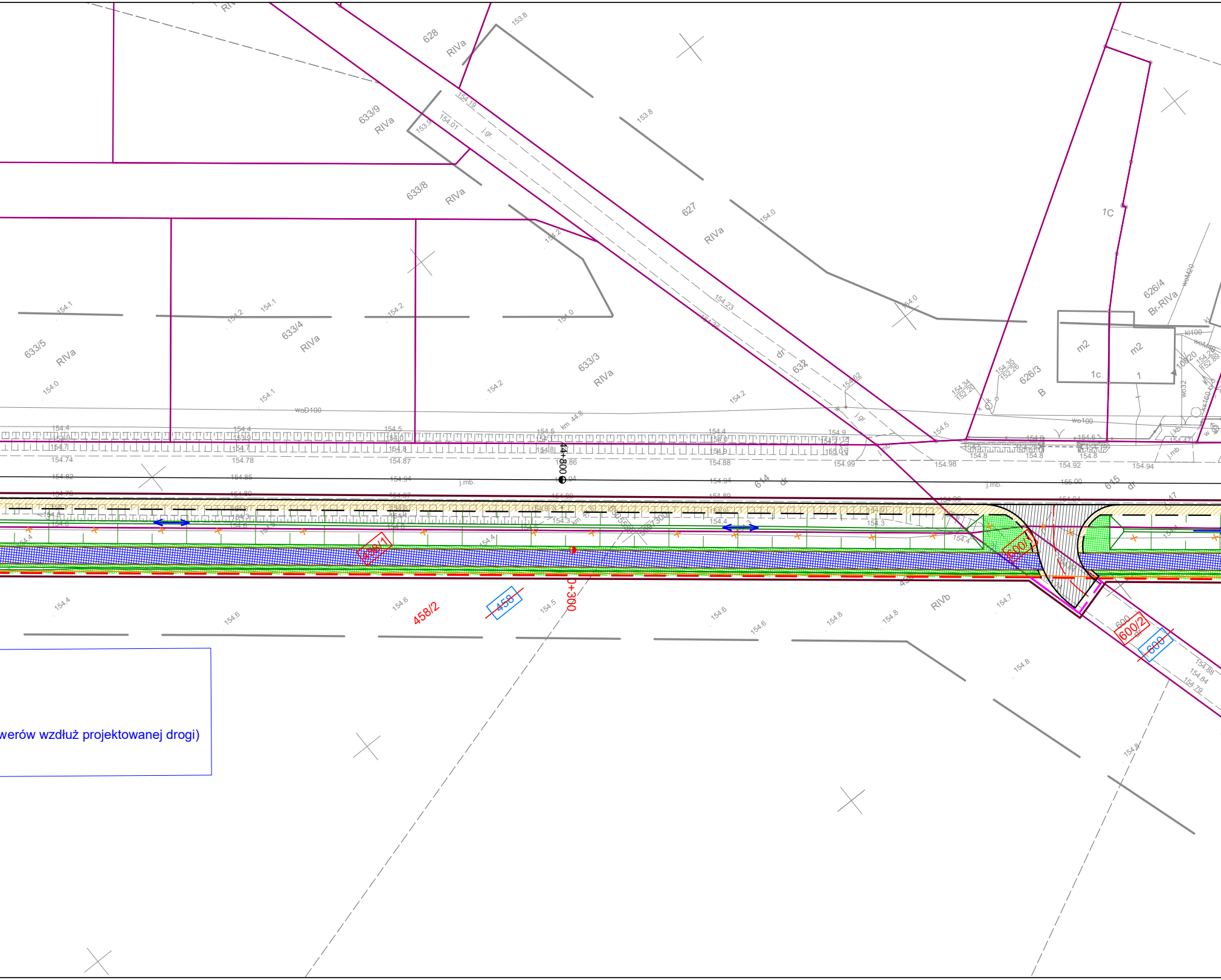
628
RIVa
633/9
RIVa
633/8
RIVa
627
RIVa
633/5
RIVa
633/4
RIVa
633/3
RIVa
632
dr
626/3
B
626/4
Br-RIVa
1C
m2
1c
m2
1
614
dr
615
dr
458/1
458/2
458
RIVb
600/1
600/2
dr
600
km 44.8
44+800
0+300
j.gr.
j.mb.
woD100
wo100
kl100
153.8
154.0
154.1
154.2
154.4
154.5
154.6
154.7
154.8
154.23
154.01
154.19
154.74
154.78
154.87
154.88
154.99
154.98
154.92
154.94
155.00
154.88
154.84
154.79
werów wzdłuż projektowanej drogi)

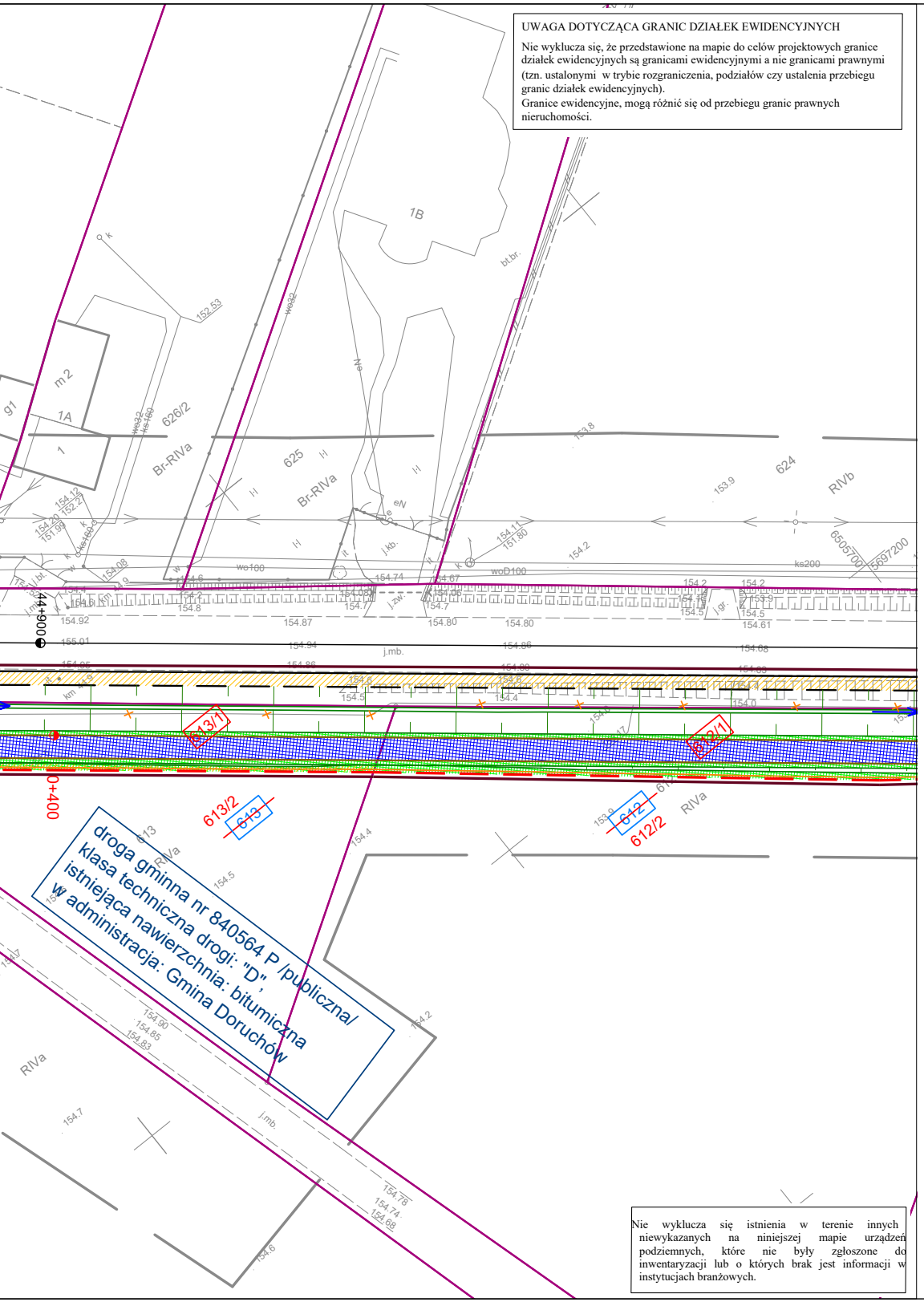
1B
625
624
626/2
Br-RIVa
RIVb
RIVa
m 2
1A
1
613/1
612/1
613/2
613
612/2
612
44+900
0+400
droga gminna nr 840564 P /publiczna/
klasa techniczna drogi: "D",
istniejąca nawierzchnia: bitumiczna
w administracja: Gmina Doruchów

UWAGA DOTYCZĄCA GRANIC DZIAŁEK EWIDENCYJNYCH

Nie wyklucza się, że przedstawione na mapie do celów projektowych granice działek ewidencyjnych są granicami ewidencyjnymi a nie granicami prawnymi (tzn. ustalonymi w trybie rozgraniczenia, podziałów czy ustalenia przebiegu granic działek ewidencyjnych). Granice ewidencyjne, mogą różnić się od przebiegu granic prawnych nieruchomości.

Nie wyklucza się istnienia w terenie innych niewykazanych na niniejszej mapie urządzeń podziemnych, które nie były zgłoszone do inwentaryzacji lub o których brak jest informacji w instytucjach branżowych.

łączy arkusz nr 2(2)

Legenda

- linia określająca granice terenu niezbędnego dla obiektów budowlanych w tym:
- linia rozgraniczająca teren drogi wojewódzkiej
- linia określająca zakres budowy lub przebudowy innych dróg publicznych
- linia określająca zakres budowy lub przebudowy zjazdów
- linia określająca zakres budowy lub przebudowy sieci uzbrojenia terenu
- istniejąca granica działki

2 - numer działki przeznaczonej pod inwestycje

~~2~~ - numer działki przed podziałem

2/1 - numer działki po podziale przeznaczonej pod inwestycje

2/1 - numer działki po podziale nieprzeznaczonej pod inwestycje

BRANŻA DROGOWA

- proj. oś
- proj. krawędź jezdni asfaltowej
- proj. krawędź pobocza gruntowego
- proj. krawężnik betonowy uliczny 20x30x100 cm
- proj. krawężnik betonowy uliczny obniżony 20x30x100 cm
- proj. krawężnik betonowy najazdowy 20x22x100 cm
- proj. krawężnik przystankowy h18 43,5-30x33x100 cm
- proj. opornik betonowy 12x25x100 cm
- proj. obrzeże betonowe 8x30x100 cm
- proj. kanalizacja rowu drogowego
- proj. ściek przykrawężnikowy z dwóch rzędów kostki betonowej
- proj. ściek skarpowy z betonowych elementów prefabrykowanych
- proj. barierka ochronna U-11a
- proj. płytki ostrzegawcze dla osób niewidomych 40x40 cm
- proj. rów
- proj. wpust uliczny krawężnikowo - jezdniowy z przykanalikiem
- proj. umocnienie dna rowu darniną

48 - drzewo przeznaczone do wycinki

47 - krzewy przeznaczone do wycinki

TELEKOMUNIKACJA

- proj. kanalizacja telekomunikacyjna
- proj. studnia kablowa
- ist. kanalizacja telekomunikacyjna do demontażu

- proj. droga dla pieszych - nawierzchnia z kostki betonowej bezfazowej typ cegiełka gr. 8 cm, kolor szary
- proj. droga dla rowerów - nawierzchnia asfaltowa
- proj. droga dla rowerów - nawierzchnia z kostki betonowej bezfazowej typ cegiełka gr. 8 cm, kolor czerwony
- proj. droga dla pieszych i rowerów - nawierzchnia z kostki betonowej bezfazowej typ cegiełka gr. 8 cm, kolor czerwony
- proj. pas buforowy - nawierzchnia z kostki betonowej bezfazowej typ cegiełka gr. 8 cm, kolor czerwony
- proj. zatoka autobusowa - nawierzchnia z kostki granitowej 18/21 z wypełnieniem spoiny żywicą
- proj. nawierzchnia zjazdu z kostki betonowej bezfazowej typ cegiełka gr. 8 cm, kolor grafitowy
- proj. nawierzchnia zjazdu, nawierzchnia asfaltowa
- proj. pobocze gruntowe - nawierzchnia z kruszywa łamanego jasnego
- proj. zieleń (humus z obsianiem mieszanką traw)

INWESTOR		**WYKONAWCA**	
Wielkopolski Zarząd Dróg Wojewódzkich w Poznaniu ul. Wilczak 51 61 - 623 Poznań		Pracownia Projektowa DROG-CAD ul. Botaniczna 10, 60-586 Poznań tel. 613 070 170 e-mail: biuro@drogcad.pl	
Nazwa inwestycji	Rozbudowa drogi wojewódzkiej nr 450 w zakresie budowy drogi dla rowerów na odcinku Doruchów - Zalesie		
Tytuł rysunku	Proponowany przebieg drogi, z zaznaczeniem terenu niezbędnego dla obiektów budowlanych oraz istniejące uzbrojenie terenu		
Projektant branży drogowej	mgr inż. Maciej NOWAK	WKP/0089/POOD/08 uprawnienia budowlane do projektowania bez ograniczeń w specjalności drogowej	Podpis data: 09.2025
Projektant branży telekomunikacyjnej	mgr inż. Michał KLUPŚ	WKP/0362/ZOOT/16 uprawnienia budowlane do projektowania w zakresie ograniczonym w specjalności telekomunikacyjnej	Podpis data: 09.2025
Stadium	**Branża**	**Skala**	**Nr rysunku**
WNIOSEK O WYDANIE DECYZJI ZRID		1:500	1.ZRID