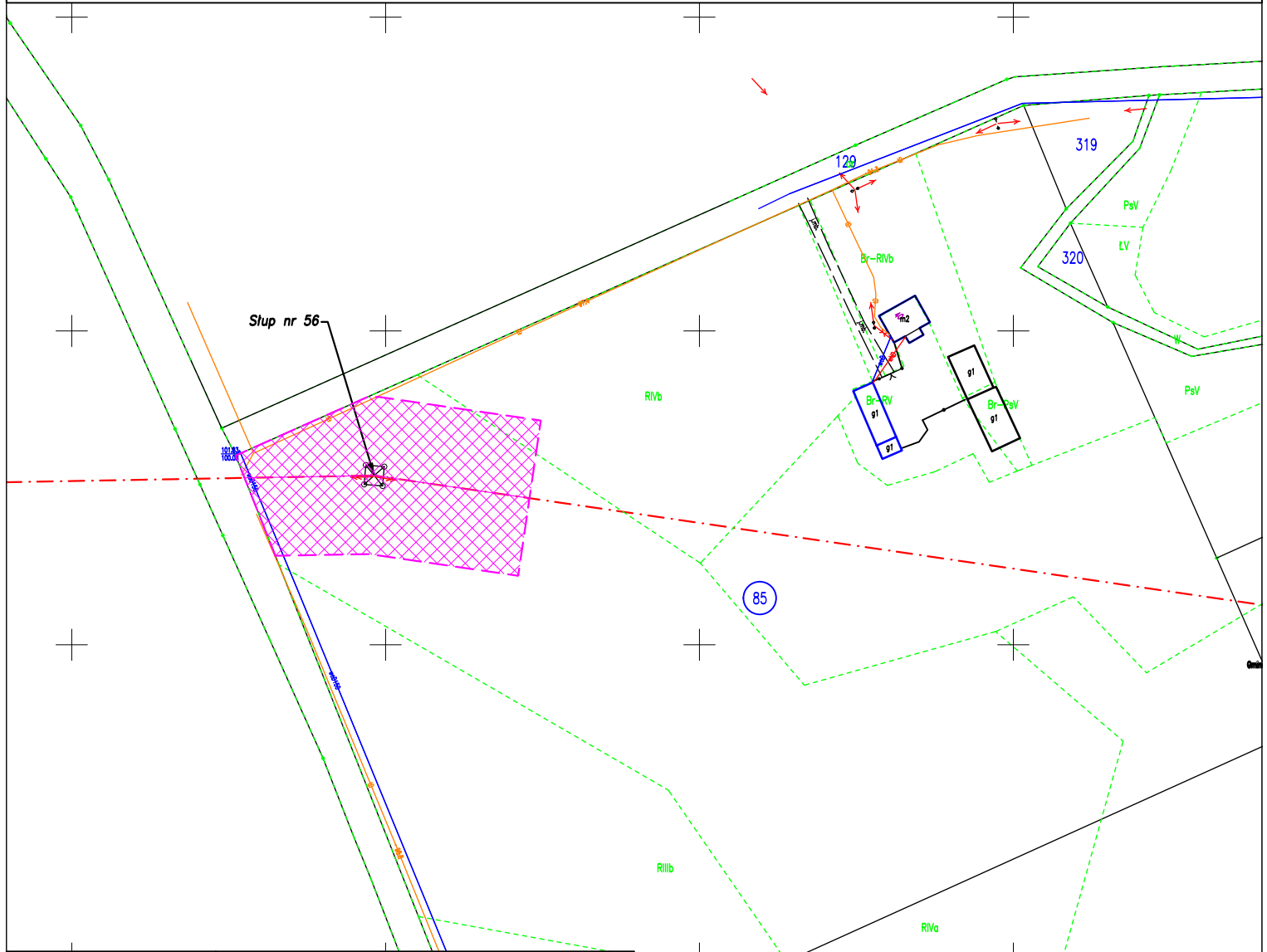











Remont linii 220kV relacji Pątnów – Podolszyce

Działka nr 85, 0021 Racięcice, gmina Sompolno, powiat koniński, woj. wielkopolskie
Identyfikator działki ewidencyjnej: 301010_5.0021.85



Skala	1:2000
Układ współrzędnych	2000 strefa 6
Licencja nr	K.40602.1.713.2022_3010_CL2
Data i miejsce	Warszawa, 09.03.2022r.
Mapa zasadnicza	

LEGENDA:

-  granice użytków gruntowych
-  4544/Lzr RV
-  granice działek
-  oś linii 220kV relacji Pątnów – Podolszyce
-  granice obszaru, w stosunku do którego decyzja o ustaleniu lokalizacji strategicznej inwestycji w zakresie sieci przesyłowej ma wywołać skutek, o którym mowa w art. 22 ust. 5
-  linie rozgraniczające teren strategicznej inwestycji w zakresie sieci przesyłowej
-  numer działki ewidencyjnej objętej wnioskiem
-  słup linii
-  kierunek linii