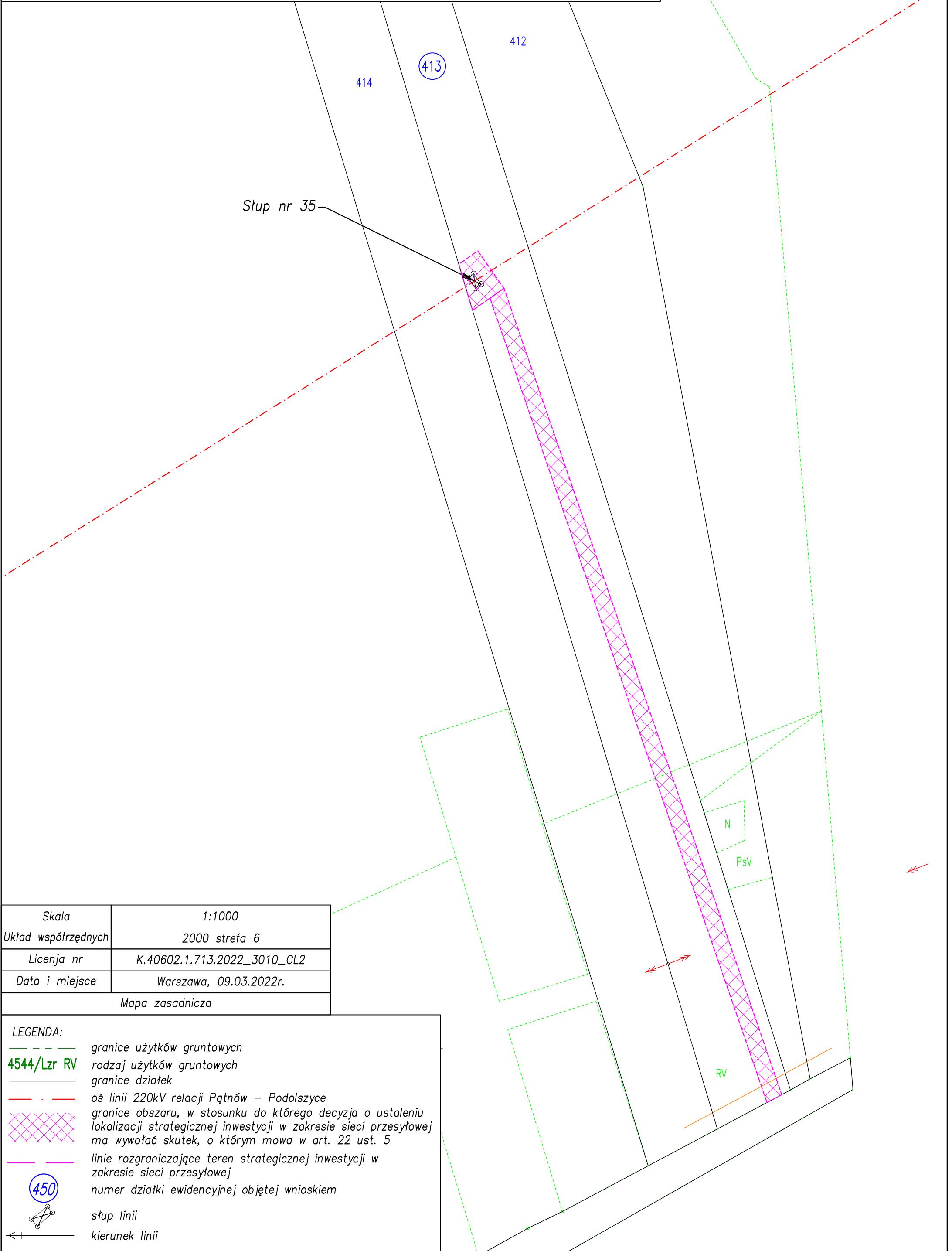


Określenie granic terenu objętego wnioskiem przedstawionych na kopii aktualnej mapy zasadniczej

Remont linii 220kV relacji Pątnów – Podolszyce








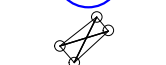
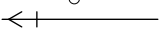
Działka nr 413, 0015 Licheń Stary, gmina Ślesin, powiat koniński, woj. wielkopolskie  
Identyfikator działki ewidencyjnej: 301012\_5.0015.413



Słup nr 35

Skala	1:1000
Układ współrzędnych	2000 strefa 6
Licencja nr	K.40602.1.713.2022_3010_CL2
Data i miejsce	Warszawa, 09.03.2022r.
Mapa zasadnicza	

LEGENDA:

-  granice użytków gruntowych
-  4544/Lzr RV rodzaj użytków gruntowych
-  granice działek
-  oś linii 220kV relacji Pątnów – Podolszyce
-  granice obszaru, w stosunku do którego decyzja o ustaleniu lokalizacji strategicznej inwestycji w zakresie sieci przesyłowej ma wywołać skutek, o którym mowa w art. 22 ust. 5
-  linie rozgraniczające teren strategicznej inwestycji w zakresie sieci przesyłowej
-  450 numer działki ewidencyjnej objętej wnioskiem
-  słup linii
-  kierunek linii