





**LEGENDA**

- stacja 
- przystanek osobowy 
- posterunek odgałęźny 
- Linie rozgraniczające inwestycji 

**GRANICE ADMINISTRACYJNE**

- granica gminy 
- granica obręby 
- granica arkusza 

**OBSZARY ADMINISTRACYJNE**

- Gmina: Obrzycko  
Obręby: Ordzin, Koźmin
- Gmina: Miasto Wronki  
Obręby: Samoleź, Stróżki



<b>Projekt:</b> Opracowanie studium dotyczącego przygotowania projektu modernizacji linii kolejowej E59 na odcinku Poznań - Szczecin - Świnoujście	<b>Nr projektu:</b> TEN-T 2004-PL-92602-S
--	---

Załącznik do wniosku o wydanie decyzji o ustaleniu lokalizacji linii kolejowej dla linii E59

<b>Tytuł rysunku:</b> <b>Linie rozgraniczające inwestycji woj. wielkopolskie, pow. szamotulski</b> <b>Pęckowo - Wronki (od.1)</b> <b>KM 45+800 - 48+700</b>	<b>Data:</b> 07.2007 <b>Skala:</b> 1:5000 <b>Nr rysunku:</b> LOT_B_10
<b>Opracował:</b> Zespół Scetauroute	<b>Podpis:</b>
<b>Kierownik projektu:</b> Scott Kunitani	<b>Podpis:</b>