





- LEGENDA**
- stacja 
 - przystanek osobowy 
 - posterunek odgałęźny 
 - Linie rozgraniczające inwestycji 

- GRANICE ADMINISTRACYJNE**
- granica gminy 
 - granica obrotu 
 - granica arkusza 

OBSZARY ADMINISTRACYJNE

Gmina: Obrzycko
 Obręby: Dobrogostowo, Ordzin, Koźmin

SCETAURROUTE
 TRANSPORT INFRASTRUCTURE ENGINEERING

Projekt: Opracowanie studium dotyczącego przygotowania projektu modernizacji linii kolejowej E59 na odcinku Poznań - Szczecin - Świnoujście	Nr projektu: TEN-T 2004-PL-92602-S
Załącznik do wniosku o wydanie decyzji o ustaleniu lokalizacji linii kolejowej dla linii E59	
Tytuł rysunku: Linie rozgraniczające inwestycji woj. wielkopolskie, pow. szamotulski	Data: 07.2007
Pęckowo - Wronki KM 42+800 - 45+800	Skala: 1:5000
Opracował: Zespół Scetauroute	Nr rysunku: LOT B_09
Kierownik projektu: Scott Kunitani	Podpis: