





LEGENDA

- stacja 
- przystanek osobowy 
- posterunek odgałżony 
- Linie rozgraniczające inwestycji 

GRANICE ADMINISTRACYJNE

- granica gminy 
- granica obrębu 
- granica arkusza 

| | |
|---|---|
|  TRANSPORT INFRASTRUCTURE ENGINEERING | |
| Projekt: Opracowanie studium dotyczącego przygotowania projektu Modernizacja linii kolejowej E59 na odcinku Poznań - Szczecin - Świnoujście | Nr projektu: TEN-T 2004-PL-92602-S |
| Załącznik do wniosku o wydanie decyzji o ustaleniu lokalizacji linii kolejowej dla linii E59 | |
| Tytuł rysunku: WYNIESIENIE GRAFICZNE KM 37+400 - 38+000 | Data: 07.2007 Skala: 1:2500 Nr rysunku: LOT_B_07_Z_01 |
| Opracował: Zespół Scetauroute | Podpis: |
| Kierownik projektu: Scott Kunitani | Podpis: |