

Załącznik nr 1

do decyzji

Wojewody Wielkopolskiego


Nr 8/2020 z dnia 19 października 2020 r.

z up. Wojewody Wielkopolskiego





Łukasz Michalski

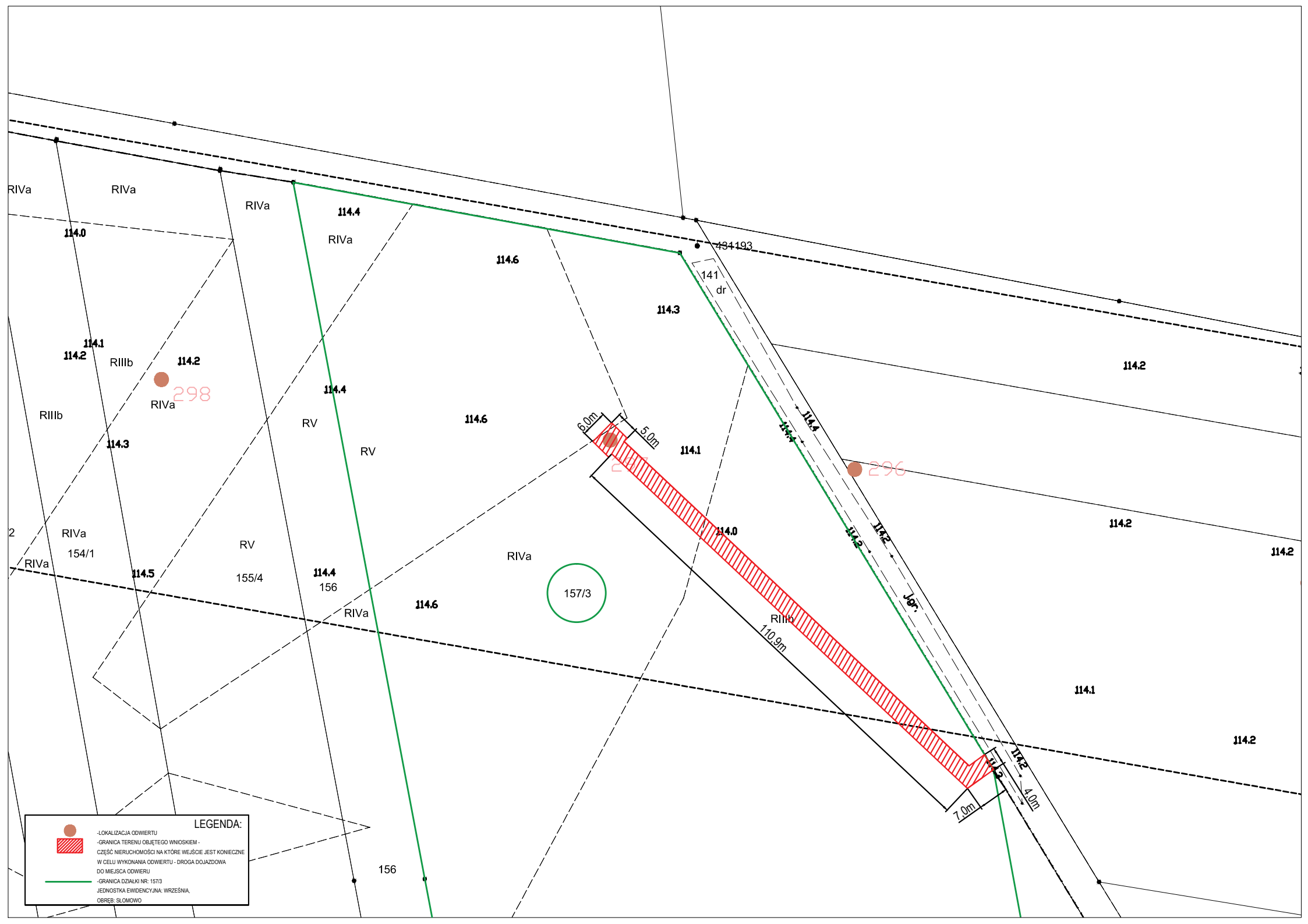
Kierownik Oddziału Inwestycji
i Zagospodarowania Przestrzennego

Dokument podpisany kwalifikowanym podpisem elektronicznym.



LEGENDA:

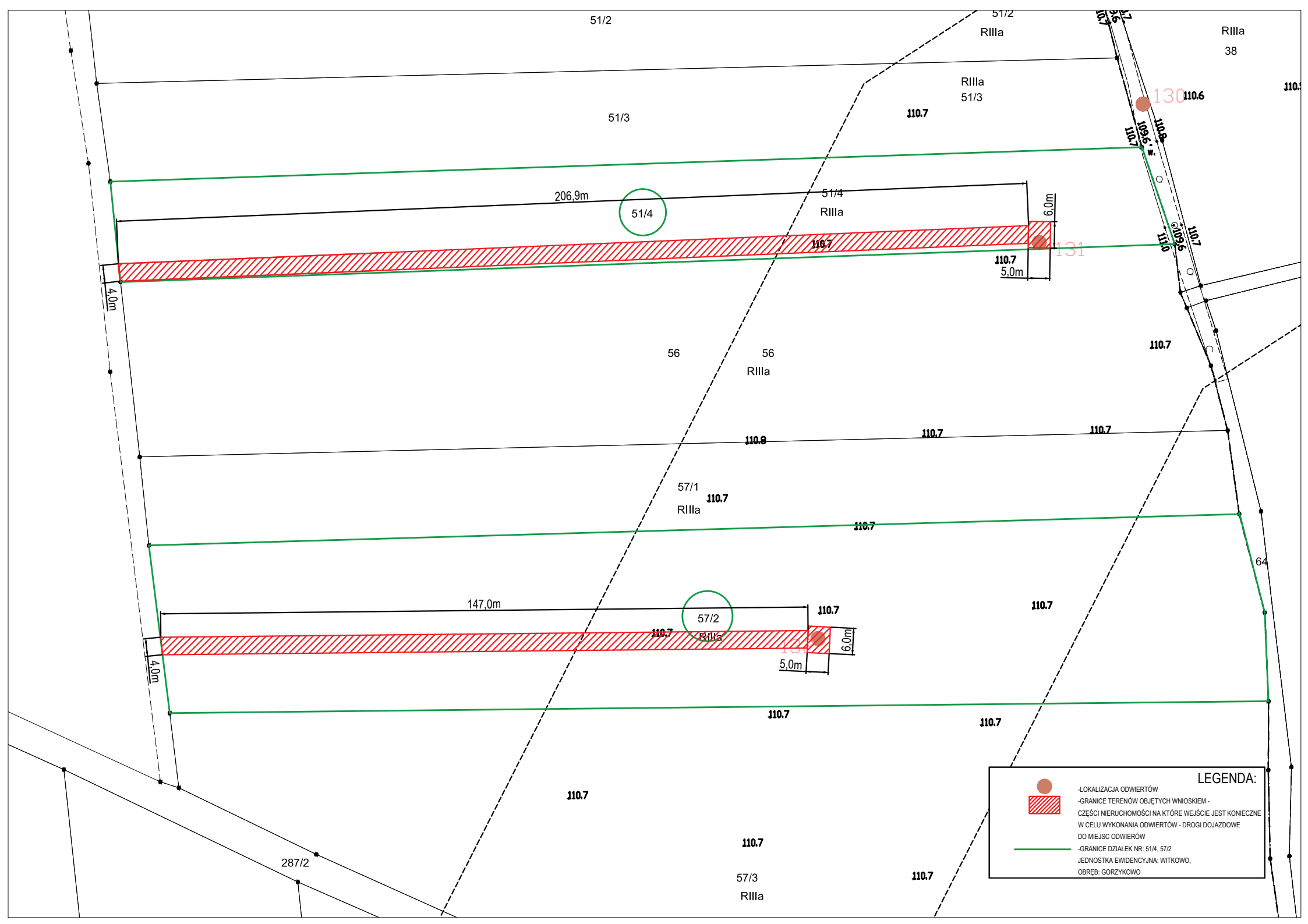
-  -LOKALIZACJE ODWIERTÓW
-  -GRANICE TERENÓW OBJĘTYCH WNIOSEM - CZĘŚCI NIERUCHOMOŚCI NA KTÓRE WEJŚCIE JEST KONIECZNE W CELU WYKONANIA ODWIERTÓW - DROGI DOJAZDOWE DO MIEJSC ODWIERTÓW
-  -GRANICE DZIAŁEK NR: 104, 109, 117 JEDNOSTKA EWIDENCYJNA: WITKOWO, OBREB: MAKOWNICA
-  - DROGI DOJAZDOWE DO DZIAŁEK OBJĘTYCH WNIOSEM



LEGENDA:

- LOKALIZACJA ODWIERTU
- GRANICA TERENU OBJĘTEGO WNIOSEM - CZĘŚĆ NIERUCHOMOŚCI NA KTÓRE WEJŚCIE JEST KONIECZNE W CELU WYKONANIA ODWIERTU - DROGA DOJAZDOWA DO MIEJSCA ODWIERTU
- GRANICA DZIAŁKI NR: 157/3

JEDNOSTKA EWIDENCYJNA: WRZEŚNIA,
 OBRĘB: SŁOMOWO



51/2

51/2

RIIIa

38

51/3

110.7

RIIIa
51/3

110.

206,9m

51/4

51/4
RIIIa

6,0m

130
110.6

4,0m

110.7
5,0m

131

56

56
RIIIa

110.7

110.8

110.7

110.7

57/1
RIIIa

110.7

110.7

147,0m

57/2

110.7

110.7

4,0m

110.7

5,0m

6,0m

110.7

110.7




57/3
RIIIa

110.7

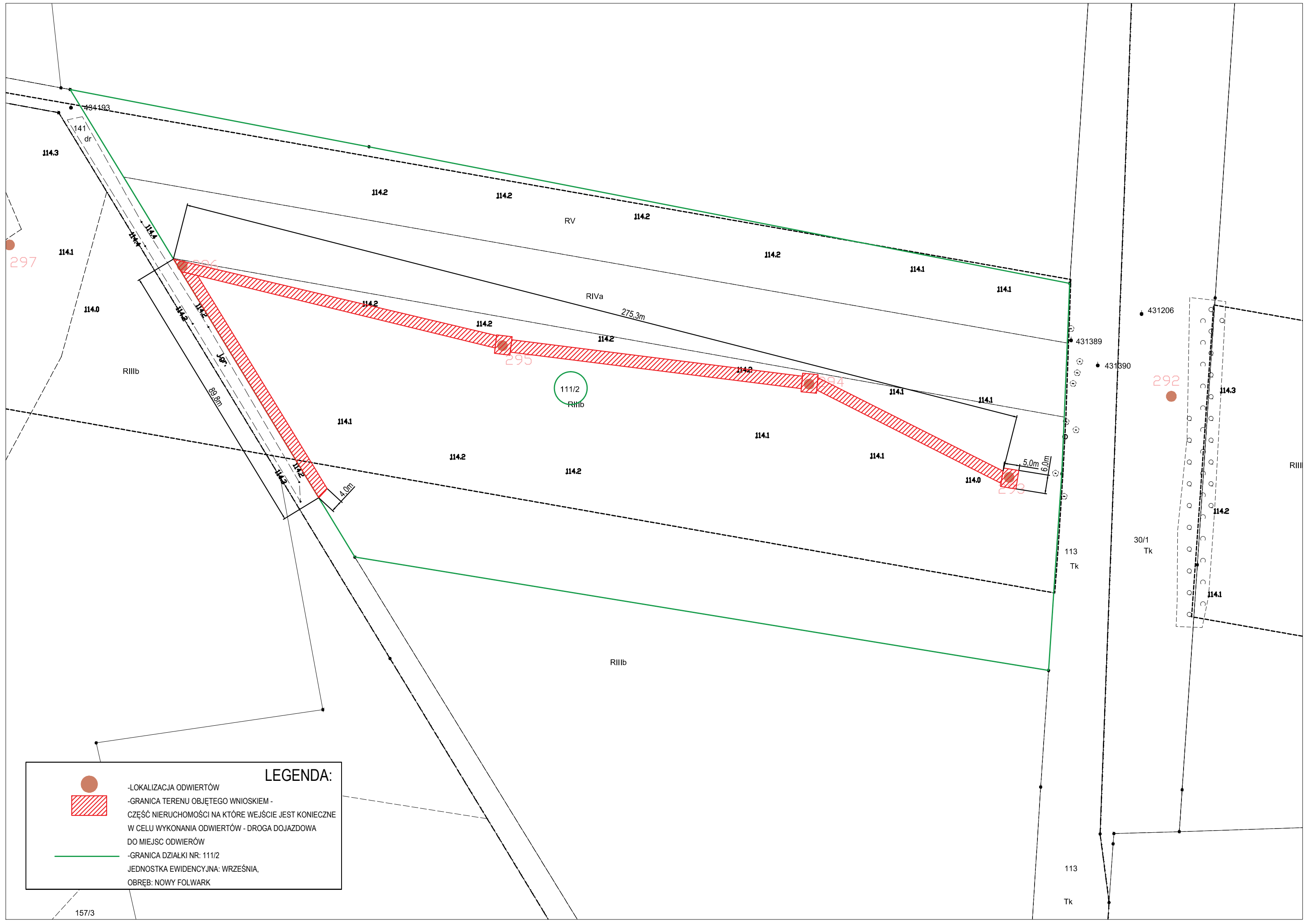
110.7

287/2

LEGENDA:

-  -LOKALIZACJA ODWIERTÓW
-  -GRANICE TERENÓW OBJĘTYCH WNIOSKIEM - CZĘŚCI NIERUCHOMOŚCI NA KTÓRE WEJŚCIE JEST KONIECZNE W CELU WYKONANIA ODWIERTÓW - DRÓGI DOJAZDOWE DO MIEJSC ODWIERTÓW
-  -GRANICE DZIAŁEK NR: 51/4, 57/2

JEDNOSTKA EWIDENCYJNA: WITKOWO,
OBREB: GORZYKOWO



LEGENDA:



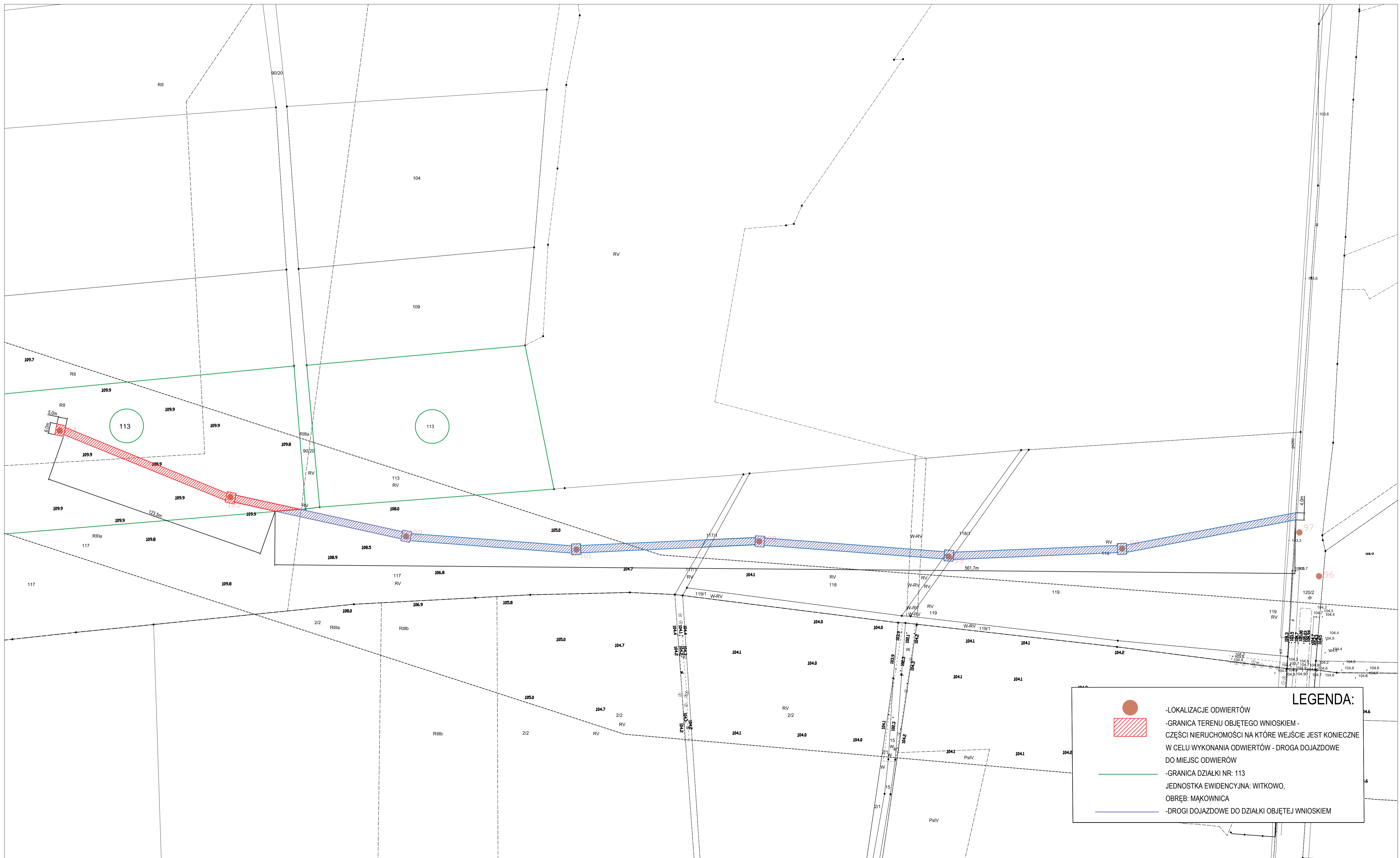
-LOKALIZACJA ODWIERTÓW







-GRANICA TERENU OBJĘTEGO WNOSKIEM -
CZĘŚĆ NIERUCHOMOŚCI NA KTÓRE WEJŚCIE JEST KONIECZNE
W CELU WYKONANIA ODWIERTÓW - DROGA DOJAZDOWA
DO MIEJSC ODWIERTÓW

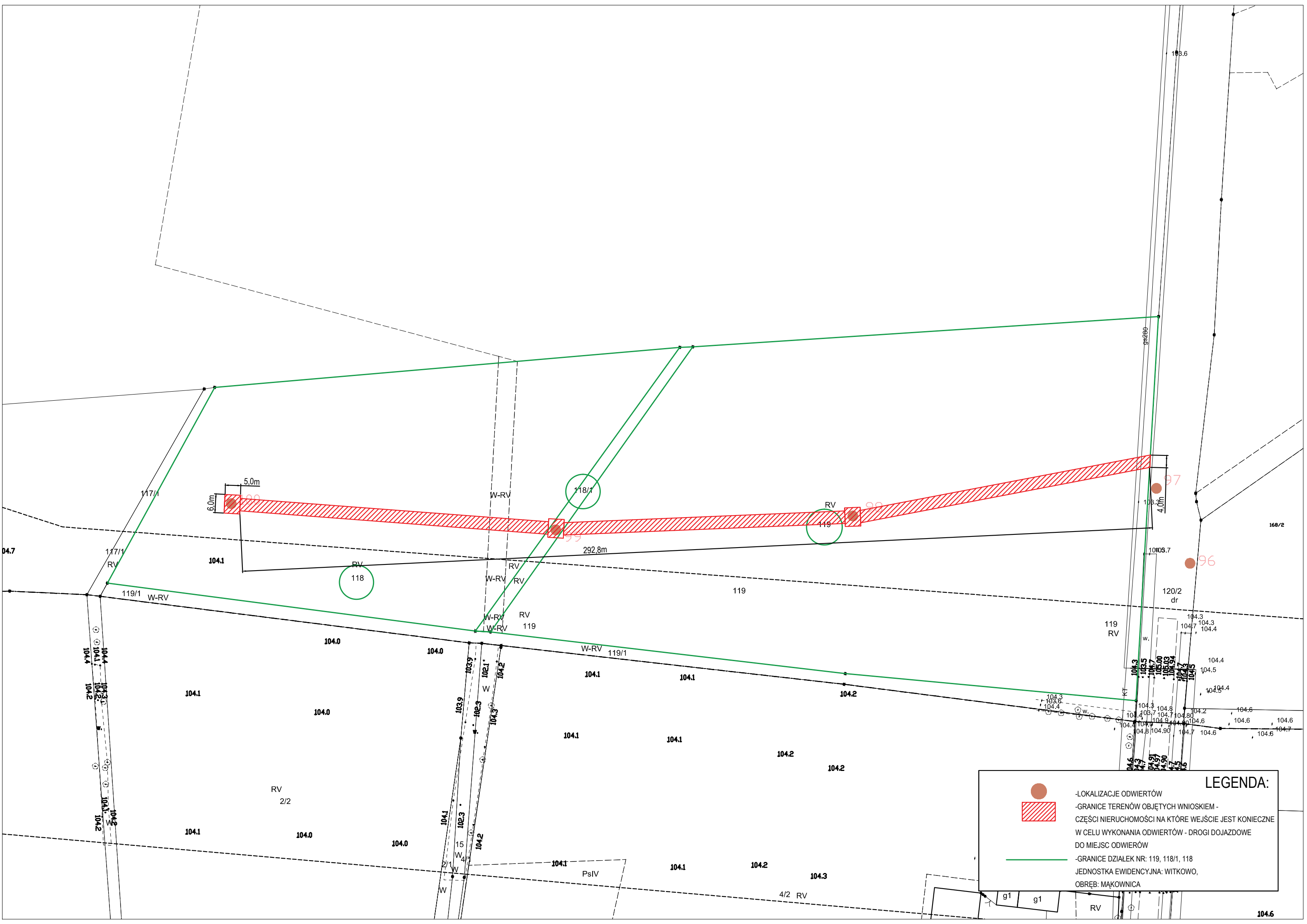


-GRANICA DZIAŁKI NR: 111/2
JEDNOSTKA EWIDENCYJNA: WRZEŚNIA,
OBRĘB: NOWY FOLWARK






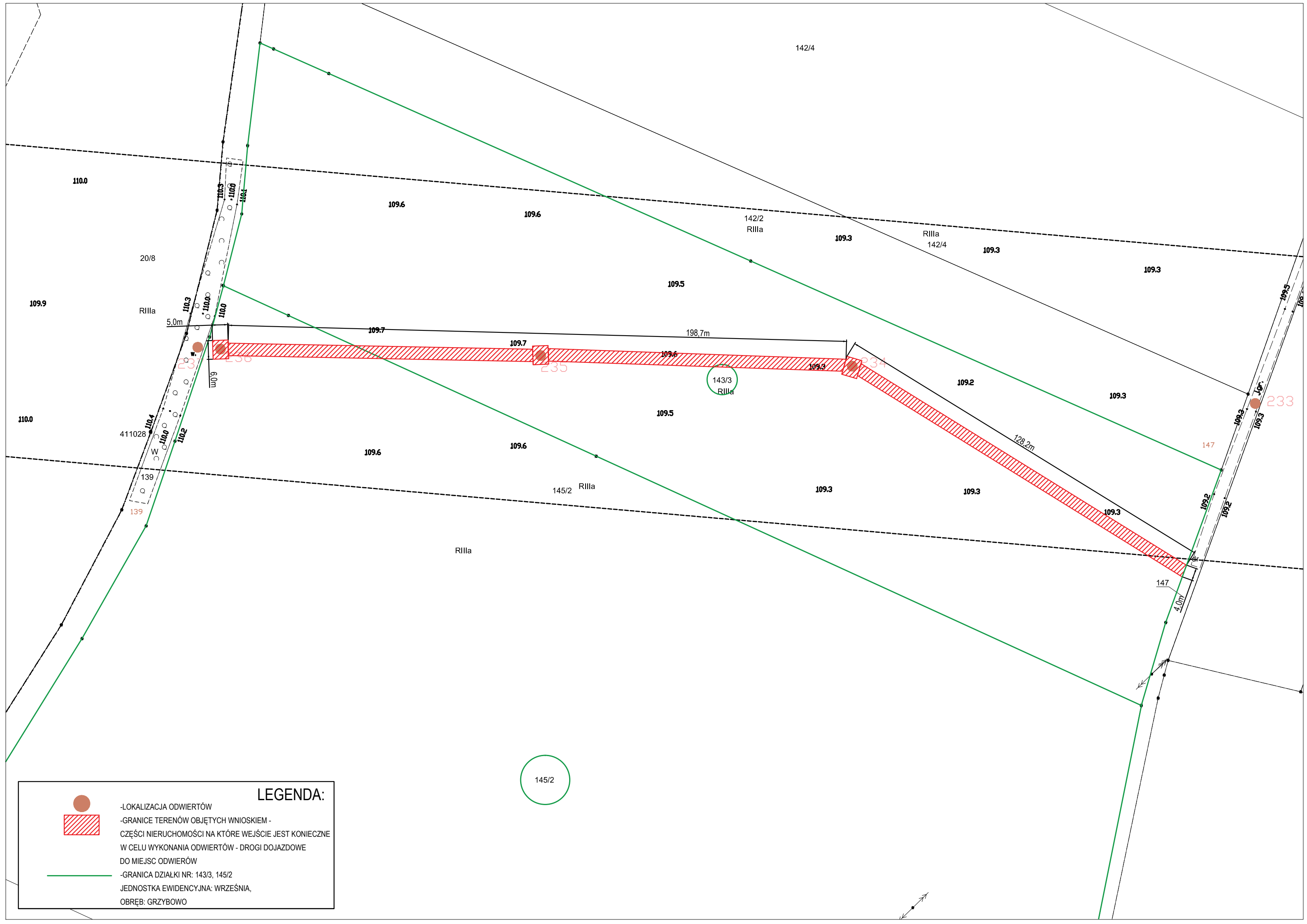
LEGENDA:

-  -LOKALIZACJE ODWIERTÓW
-  -GRANICA TERENU OBJĘTEGO WNIOSEM - CZĘŚCI NIERUCHOMOŚCI NA KTÓRE WEJŚCIE JEST KONIECZNE W CELU WYKONANIA ODWIERTÓW - DROGA DOJAZDOWE DO MIEJSC ODWIERTÓW
-  -GRANICA DZIAŁKI NR: 113
- JEDNOSTKA EWIDENCYJNA: WITKOWO,
OBRĘB: MAKOWNICA
-  -DROGI DOJAZDOWE DO DZIAŁKI OBJĘTEJ WNIOSEM



LEGENDA:

-  -LOKALIZACJE ODWIERTÓW
-  -GRANICE TERENÓW OBJĘTYCH WNIOSEM - CZĘŚCI NIERUCHOMOŚCI NA KTÓRE WEJŚCIE JEST KONIECZNE W CELU WYKONANIA ODWIERTÓW - DROGI DOJAZDOWE DO MIEJSC ODWIERTÓW
-  -GRANICE DZIAŁEK NR: 119, 118/1, 118
- JEDNOSTKA EWIDENCYJNA: WITKOWO, OBRĘB: MAKOWNICA



LEGENDA:



-LOKALIZACJA ODWIERTÓW

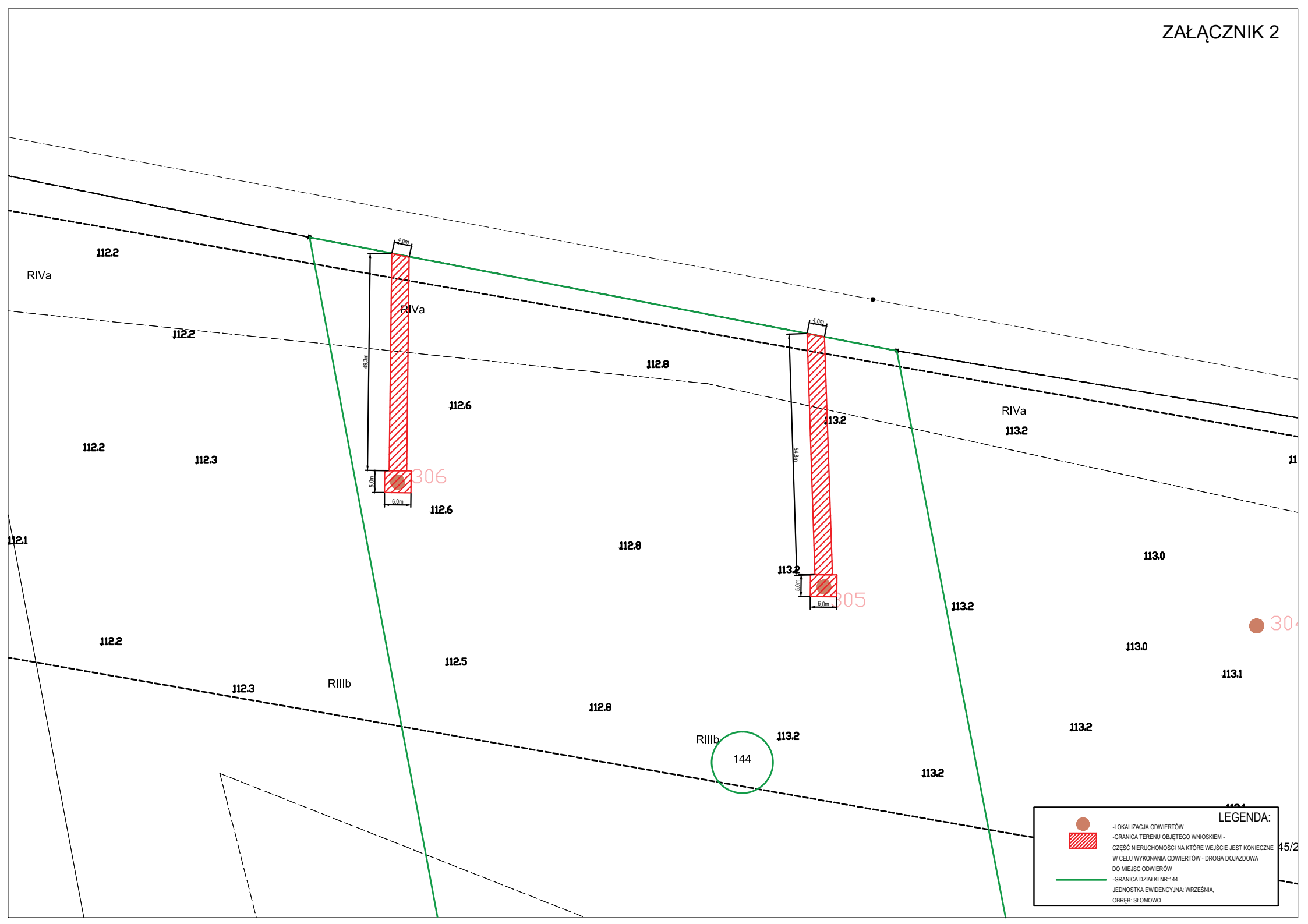


-GRANICE TERENÓW OBJĘTYCH WNIOSKIEM -
CZĘŚCI NIERUCHOMOŚCI NA KTÓRE WEJŚCIE JEST KONIECZNE
W CELU WYKONANIA ODWIERTÓW - DROGI DOJAZDOWE
DO MIEJSC ODWIERÓW







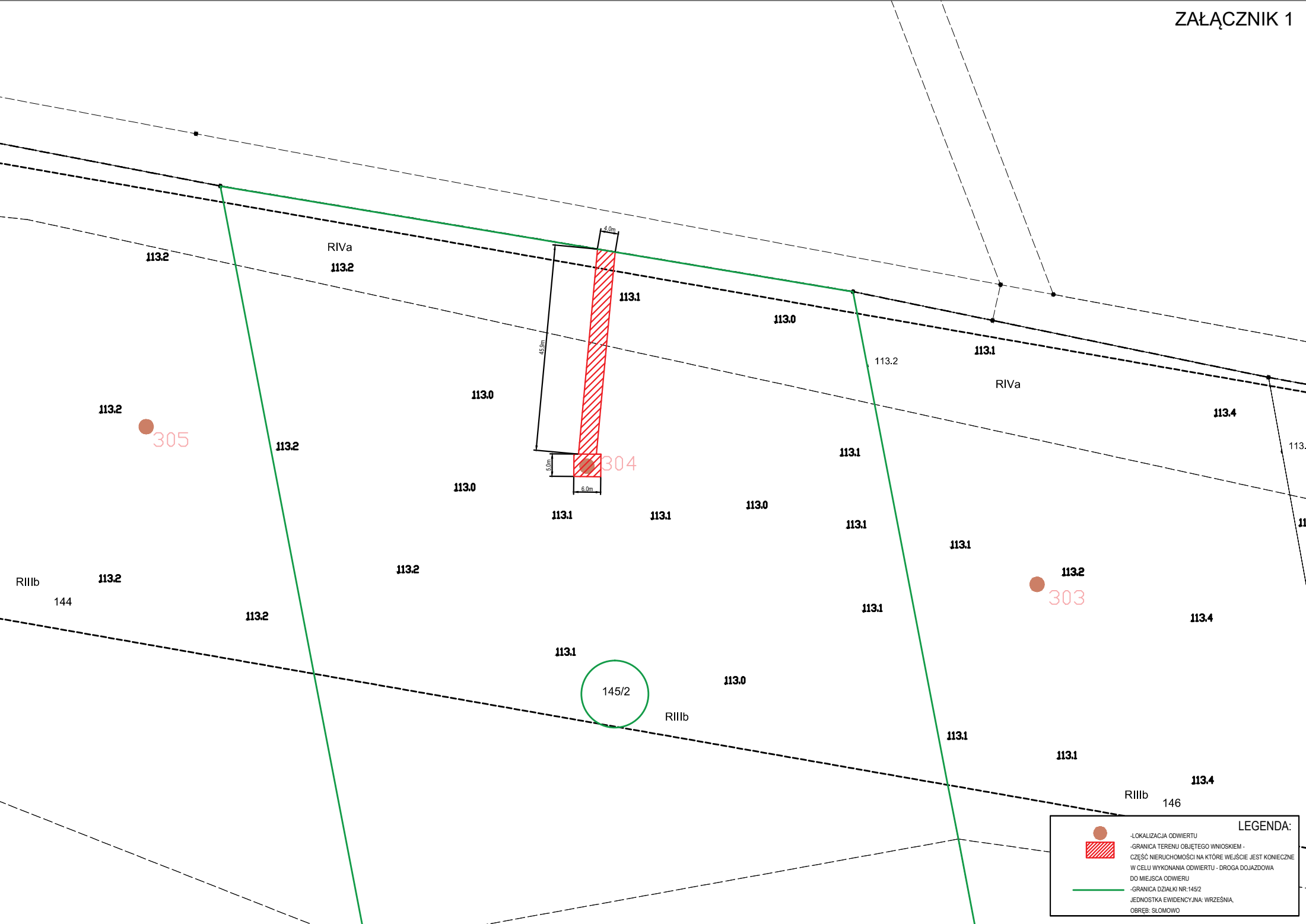
-GRANICA DZIAŁKI NR: 143/3, 145/2
JEDNOSTKA EWIDENCYJNA: WRZEŚNIA,
OBRĘB: GRZYBOWO








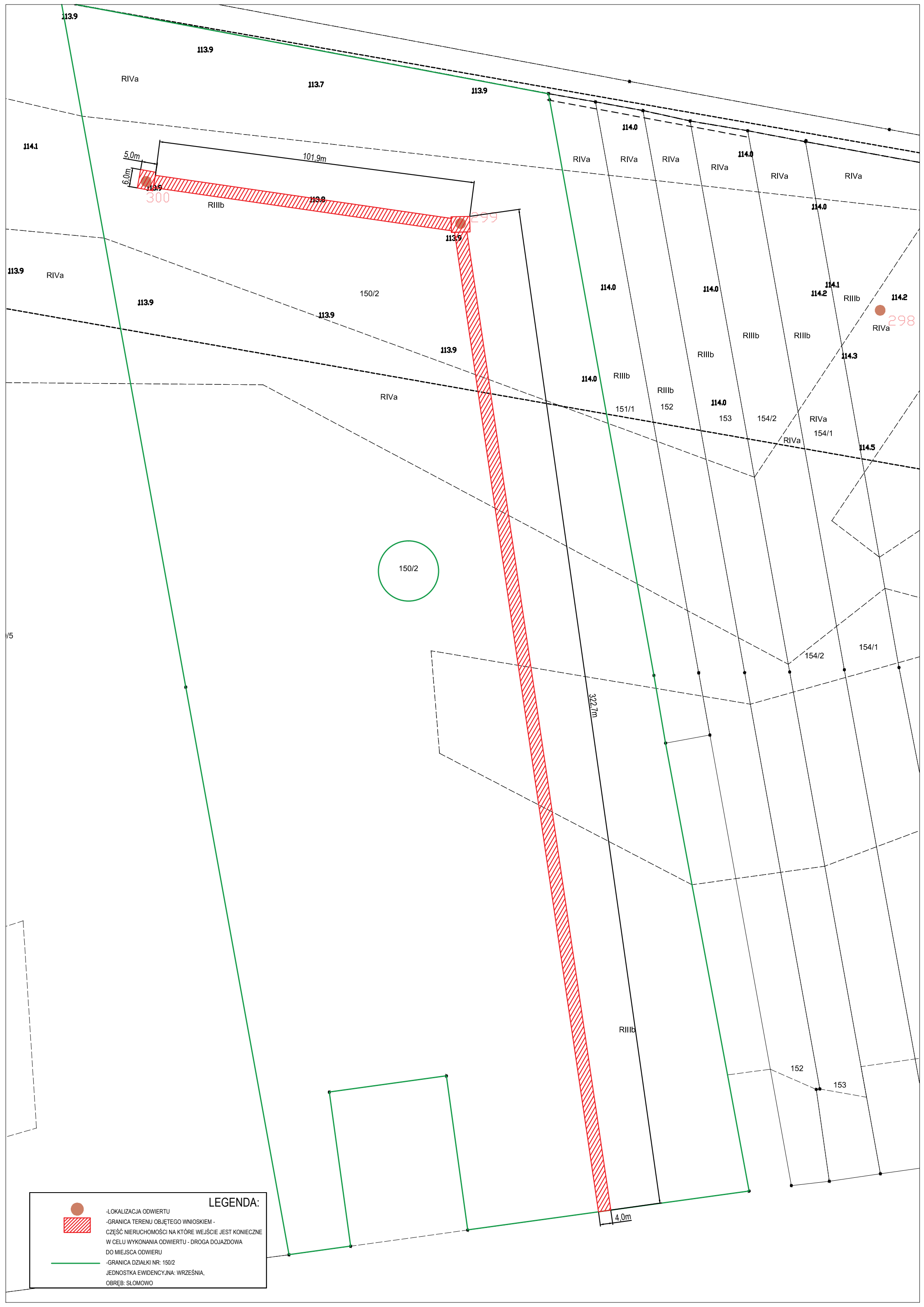
LEGENDA:

-  -LOKALIZACJA ODWIERTÓW
-  -GRANICA TERENU OBJĘTEGO WNIOSEM - CZĘŚĆ NIERUCHOMOŚCI NA KTÓRE WEJŚCIE JEST KONIECZNE W CELU WYKONANIA ODWIERTÓW - DROGA DOJAZDOWA DO MIEJSC ODWIERTÓW
-  -GRANICA DZIAŁKI NR:144
-  -GRANICA DZIAŁKI NR:144
- OBREB: SŁOWO



LEGENDA:

-  -LOKALIZACJA ODWIERTU
-  -GRANICA TERENU OBJĘTEGO WNIOSEM - CZĘŚĆ NIERUCHOMOŚCI NA KTÓRE WEJŚCIE JEST KONIECZNE W CELU WYKONANIA ODWIERTU - DROGA DOJAZDOWA DO MIEJSCA ODWIERTU
-  -GRANICA DZIAŁKI NR:145/2
- JEDNOSTKA EWIDENCYJNA: WRZEŚNIA
- OBREB: SŁOWOWO



LEGENDA:



-LOKALIZACJA ODWIERTU



-GRANICA TERENU OBJĘTEGO WNIOSEM -

CZĘŚĆ NIERUCHOMOŚCI NA KTÓRE WEJŚCIE JEST KONIECZNE

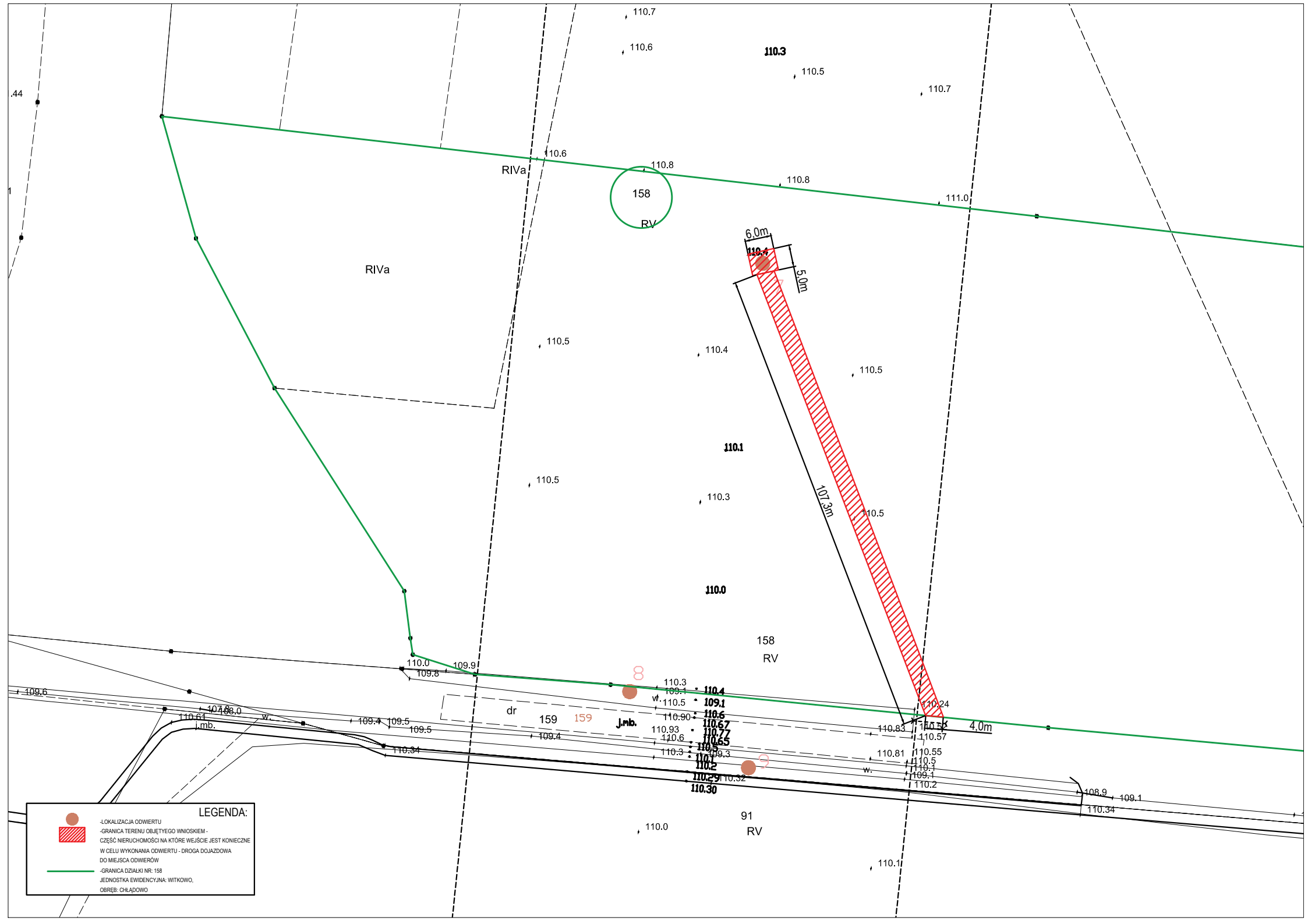
W CELU WYKONANIA ODWIERTU - DROGA DOJAZDOWA

DO MIEJSCA ODWIERTU




-GRANICA DZIAŁKI NR: 150/2

JEDNOSTKA EWIDENCYJNA: WRZEŚNIA,

OBREB: SŁOMOWO



LEGENDA:

-  -LOKALIZACJA ODWIERTU
-  -GRANICA TERENU OBJĘTEGO WNIOSKIEM - CZĘŚĆ NIERUCHOMOŚCI NA KTÓRE WIEJSIE JEST KONIECZNE W CELU WYKONANIA ODWIERTU - DROGA DOJAZDOWA DO MIEJSCA ODWIERTÓW
-  -GRANICA DZIAŁKI NR: 158
- JEDNOSTKA EWIDENCYJNA: WITKOWO,
- OBREB: CHŁADOWO

158
RV

6.0m
5.0m

158
RV

91
RV

RIVa

RIVa

J.m.b.

dr 159

44

110.8

110.3

110.1

110.0

110.3
109.1
110.5
110.90
110.93
110.6
110.77
110.55
110.8
110.2
110.29
110.30

110.5

110.7

111.0

110.5

110.4

110.5

110.5

110.3

110.5

109.6

110.61

107.00

109.4

109.5

109.5

109.4

110.0

110.1

110.83

110.24

110.57

4.0m

110.5

110.5

109.1

110.2

108.9

109.1

110.34

107.3m

110.57

110.5

110.5

109.1

110.2

108.9

109.1

110.34

107.3m

110.57

110.5

110.5

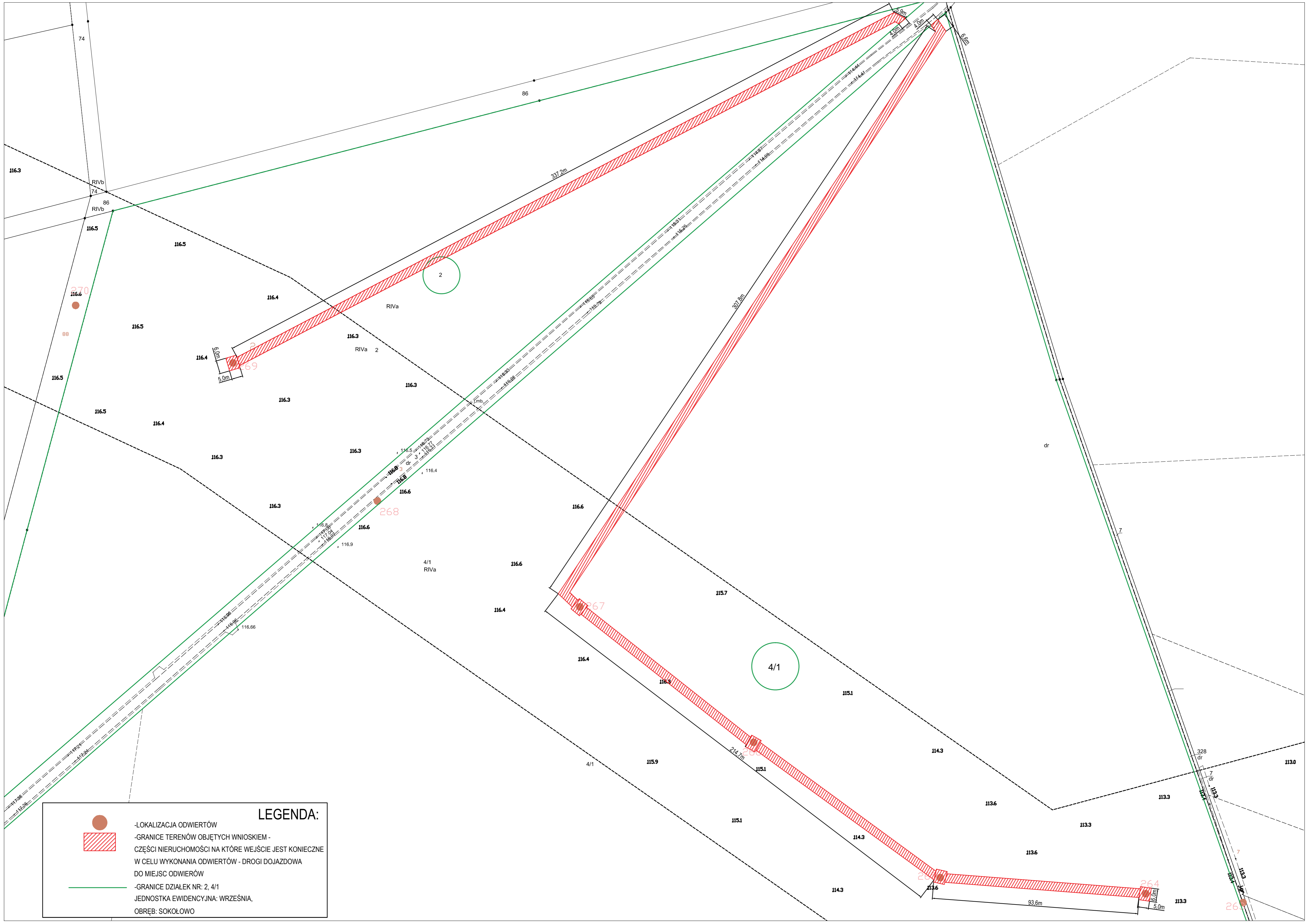
109.1

110.2




108.9

109.1

110.34






LEGENDA:

-  -LOKALIZACJA ODWIERTÓW
-  -GRANICE TERENÓW OBJĘTYCH WNIOSEM - CZĘŚCI NIERUCHOMOŚCI NA KTÓRE WEJŚCIE JEST KONIECZNE W CELU WYKONANIA ODWIERTÓW - DROGI DOJAZDOWA DO MIEJSC ODWIERTÓW
-  -GRANICE DZIAŁEK NR: 2, 4/1

JEDNOSTKA EWIDENCYJNA: WRZEŚNIA,
 OBRĘB: SOKOŁOWO

LEGENDA:

-  -LOKALIZACJA ODWIERTÓW
-  -GRANICA TERENU OBJĘTEGO WNIOSEM -
CZĘŚCI NIERUCHOMOŚCI NA KTÓRE WEJŚCIE JEST KONIECZNE
W CELU WYKONANIA ODWIERTÓW - DROGA DOJAZDOWA
DO MIEJSC ODWIERTÓW
-  -GRANICA DZIAŁKI NR: 79
JEDNOSTKA EWIDENCYJNA: WITKOWO,
OBRĘB: STRZYŻEWO WITKOWSKIE

