

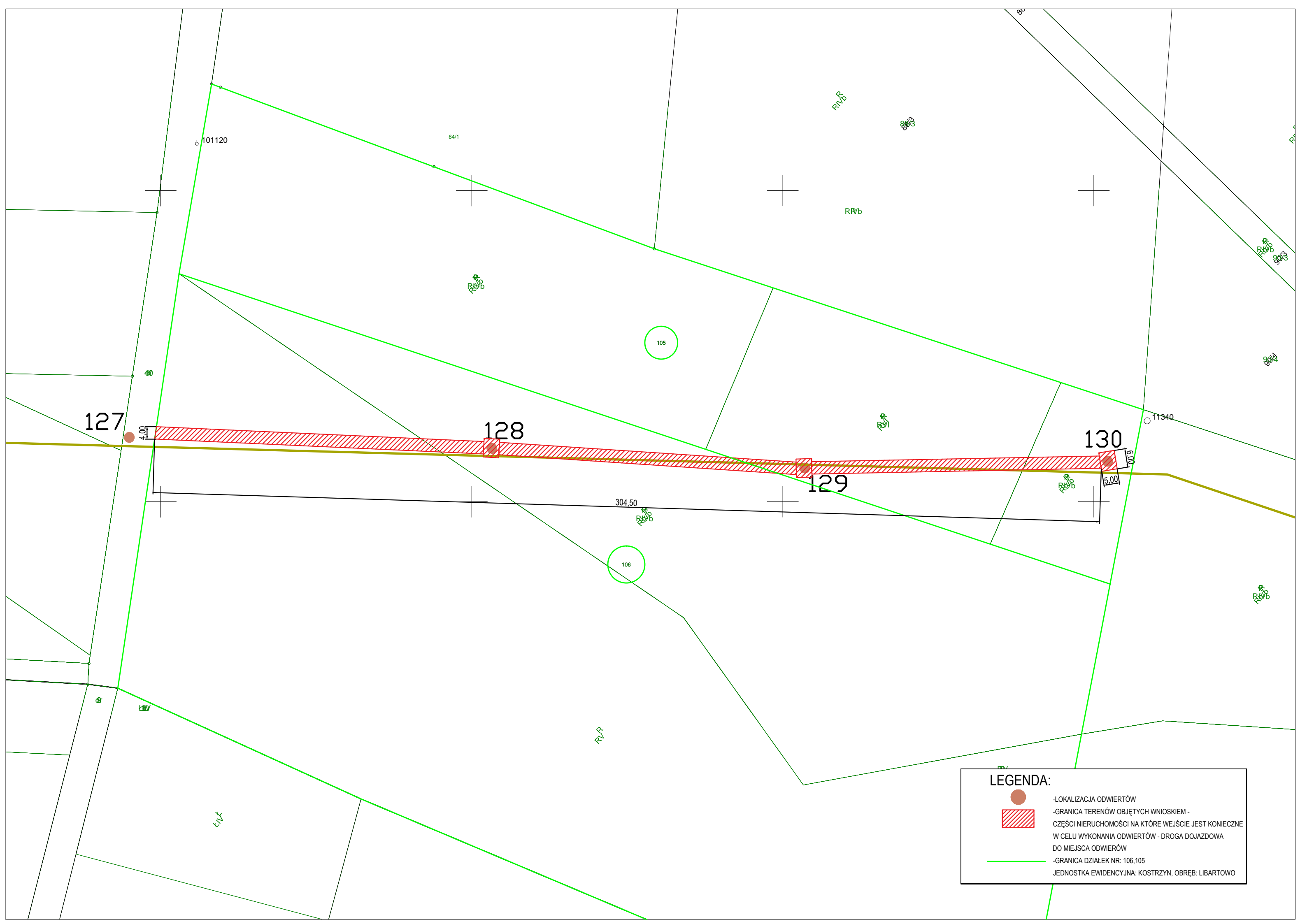
Załącznik nr 1
do decyzji

Wojewody Wielkopolskiego
Nr 3/2020 z dnia 22 września 2020 r.




z up. Wojewody Wielkopolskiego
Łukasz Michalski

Kierownik Oddziału Inwestycji
i Zagospodarowania Przestrzennego

Dokument podpisany kwalifikowanym podpisem elektronicznym.



LEGENDA:

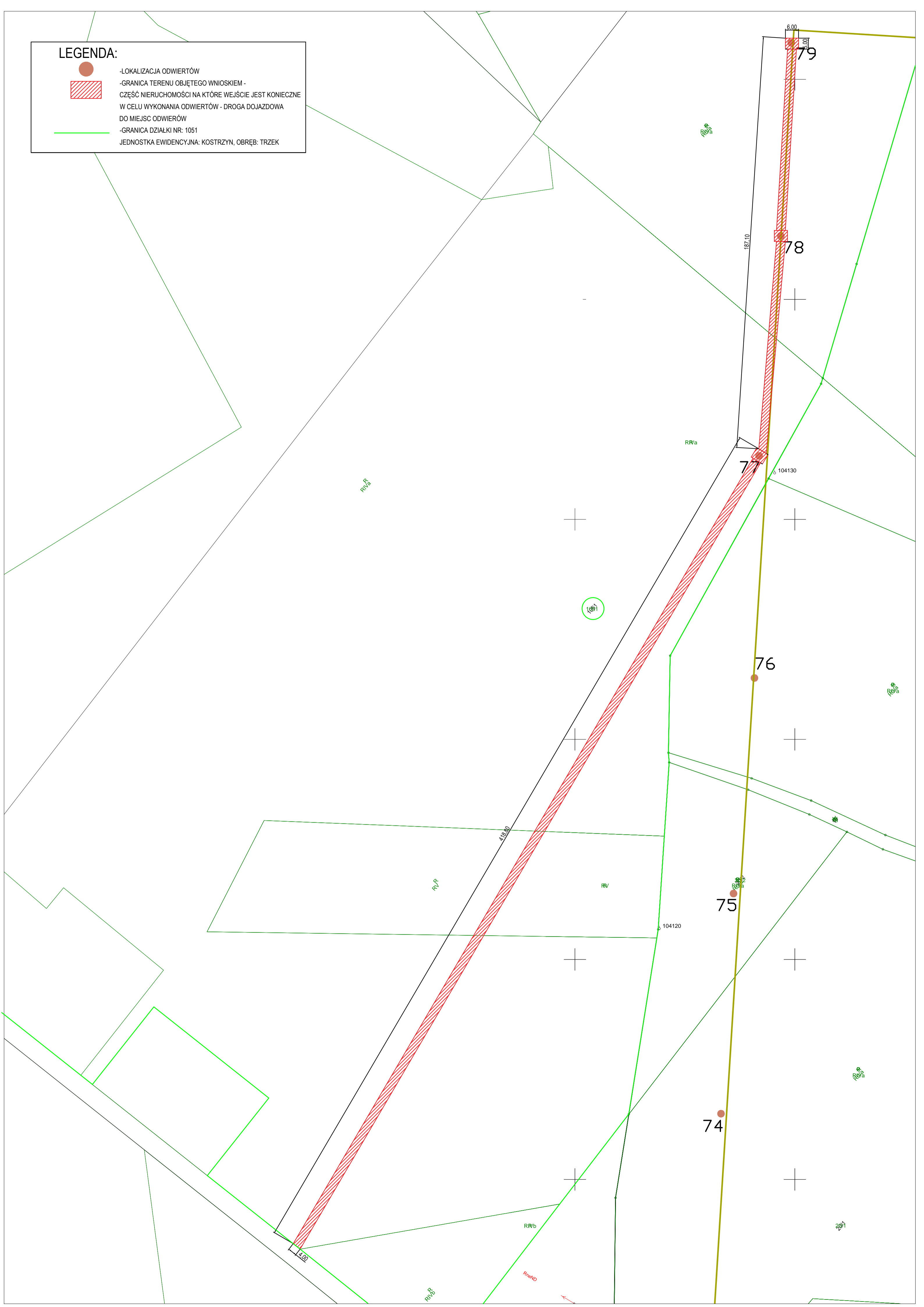
-  -LOKALIZACJA ODWIERTÓW
-  -GRANICA TERENÓW OBJĘTYCH WNIOSEM -
CZĘŚCI NIERUCHOMOŚCI NA KTÓRE WEJŚCIE JEST KONIECZNE
W CELU WYKONANIA ODWIERTÓW - DROGA DOJAZDOWA
DO MIEJSCA ODWIERTÓW
-  -GRANICA DZIAŁEK NR: 106,105

JEDNOSTKA EWIDENCYJNA: KOSTRZYN, OBRĘB: LIBARTOWO

LEGENDA:

- LOKALIZACJA ODWIERTÓW
- GRANICA TERENU OBJĘTEGO WNIOSEM -
CZĘŚĆ NIERUCHOMOŚCI NA KTÓRE WEJŚCIE JEST KONIECZNE
W CELU WYKONANIA ODWIERTÓW - DROGA DOJAZDOWA
DO MIEJSC ODWIERTÓW
- GRANICA DZIAŁKI NR: 1051

JEDNOSTKA EWIDENCYJNA: KOSTRZYN, OBREB: TRZEK



106230

106290

101

100

99

108

10030

154.80

6.00

5.00

4.00

LEGENDA:



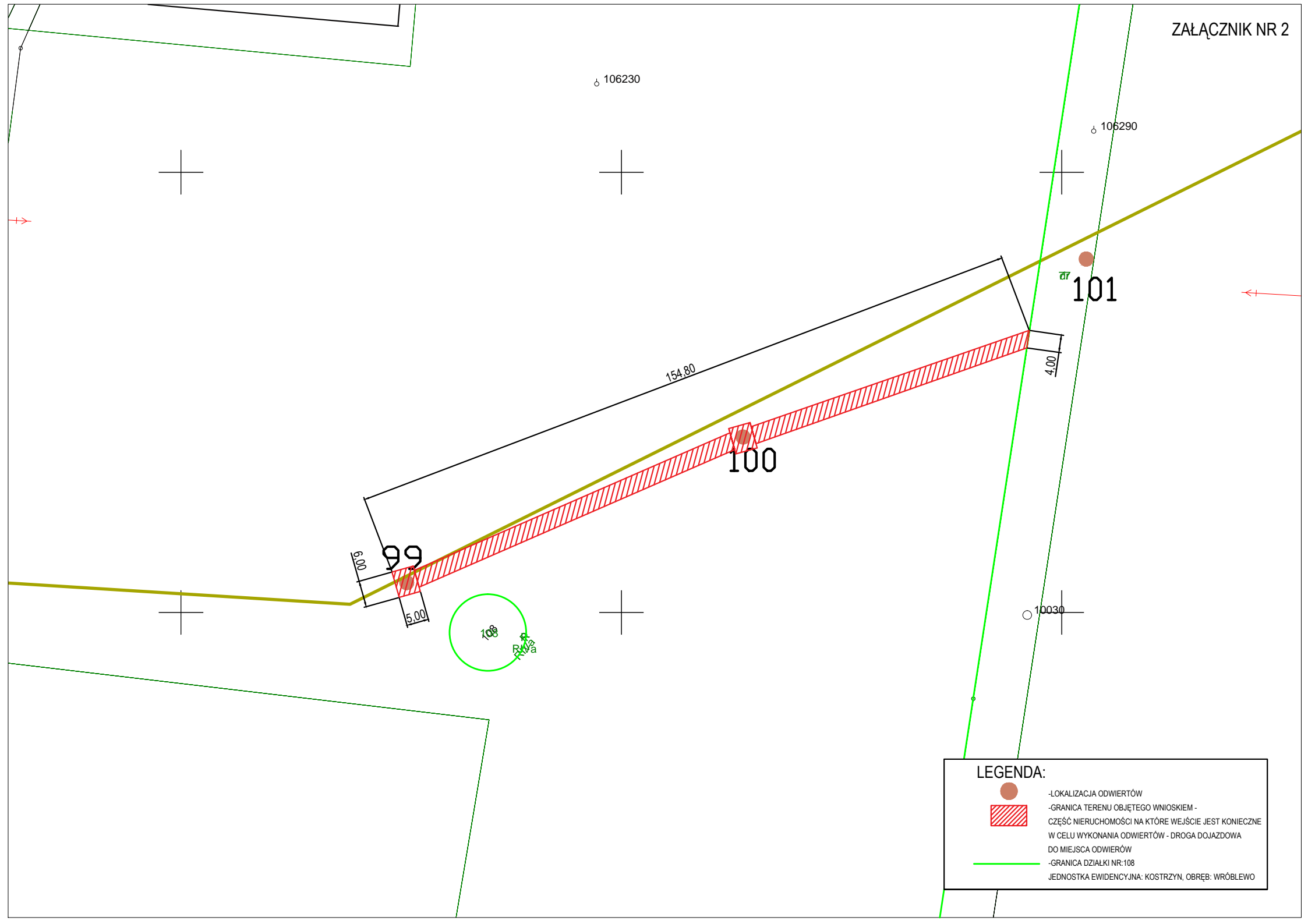
-LOKALIZACJA ODWIERTÓW

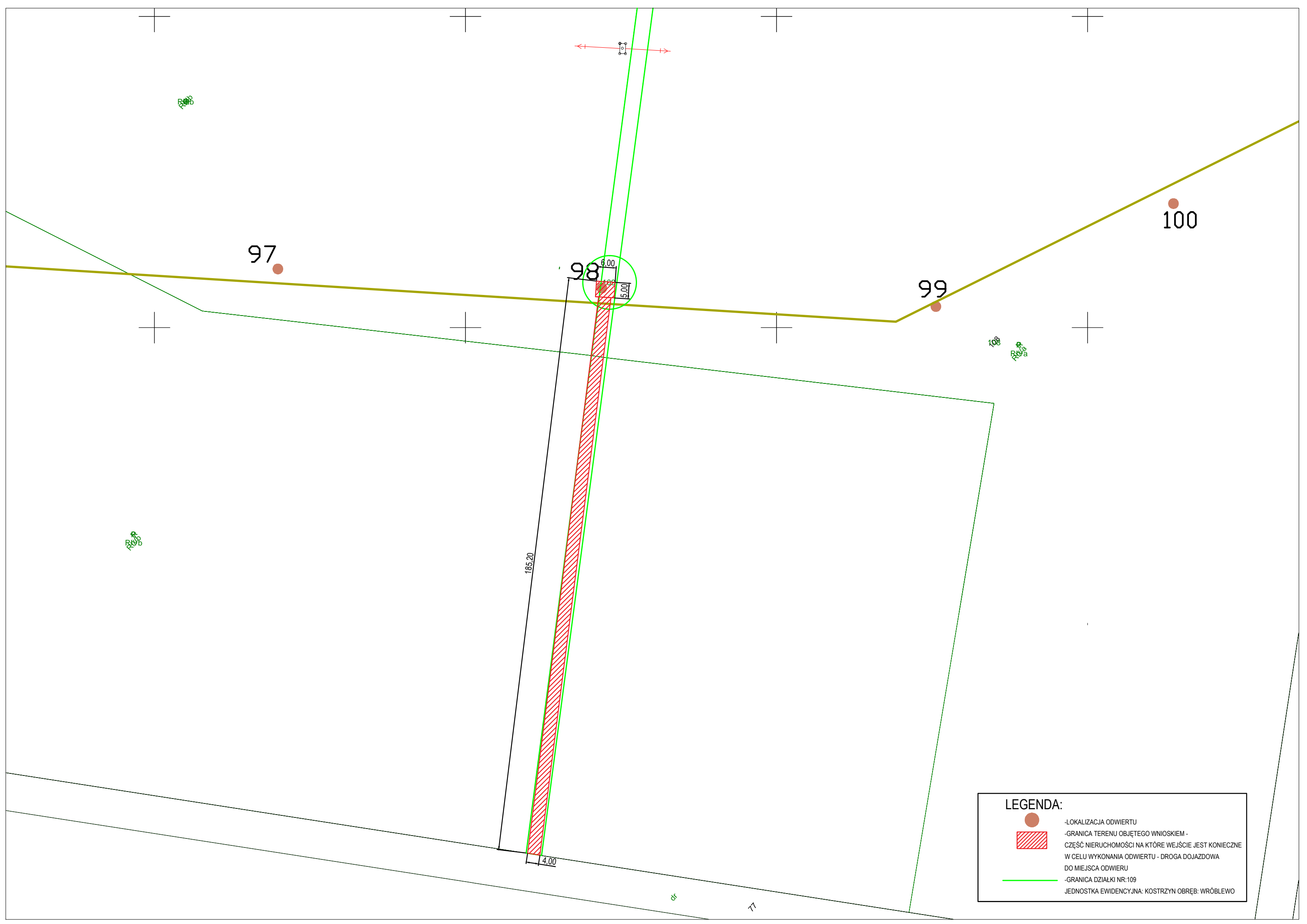


-GRANICA TERENU OBJĘTEGO WNIOSEM -
CZĘŚĆ NIERUCHOMOŚCI NA KTÓRE WEJŚCIE JEST KONIECZNE
W CELU WYKONANIA ODWIERTÓW - DROGA DOJAZDOWA






DO MIEJSCA ODWIERTÓW
-GRANICA DZIAŁKI NR:108
JEDNOSTKA EWIDENCYJNA: KOSTRZYN, OBRĘB: WRÓBLEWO





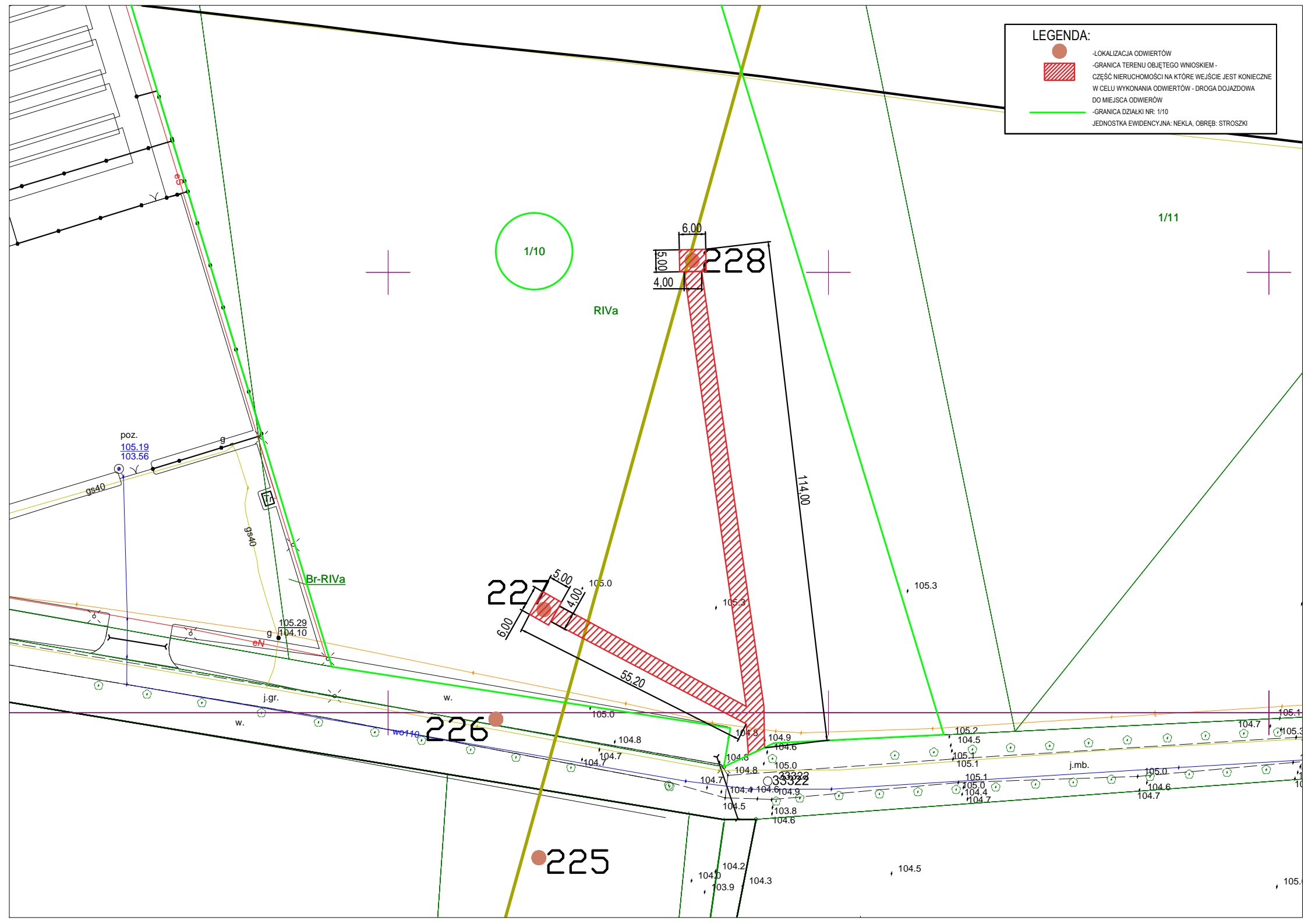
LEGENDA:

-  -LOKALIZACJA ODWIERTU
-  -GRANICA TERENU OBJĘTEGO WNIOSEM -
CZĘŚĆ NIERUCHOMOŚCI NA KTÓRE WEJŚCIE JEST KONIECZNE
W CELU WYKONANIA ODWIERTU - DROGA DOJAZDOWA
DO MIEJSCA ODWIERTU
-  -GRANICA DZIAŁKI NR:109




JEDNOSTKA EWIDENCYJNA: KOSTRZYŃ OBRĘB: WRÓBLEWO

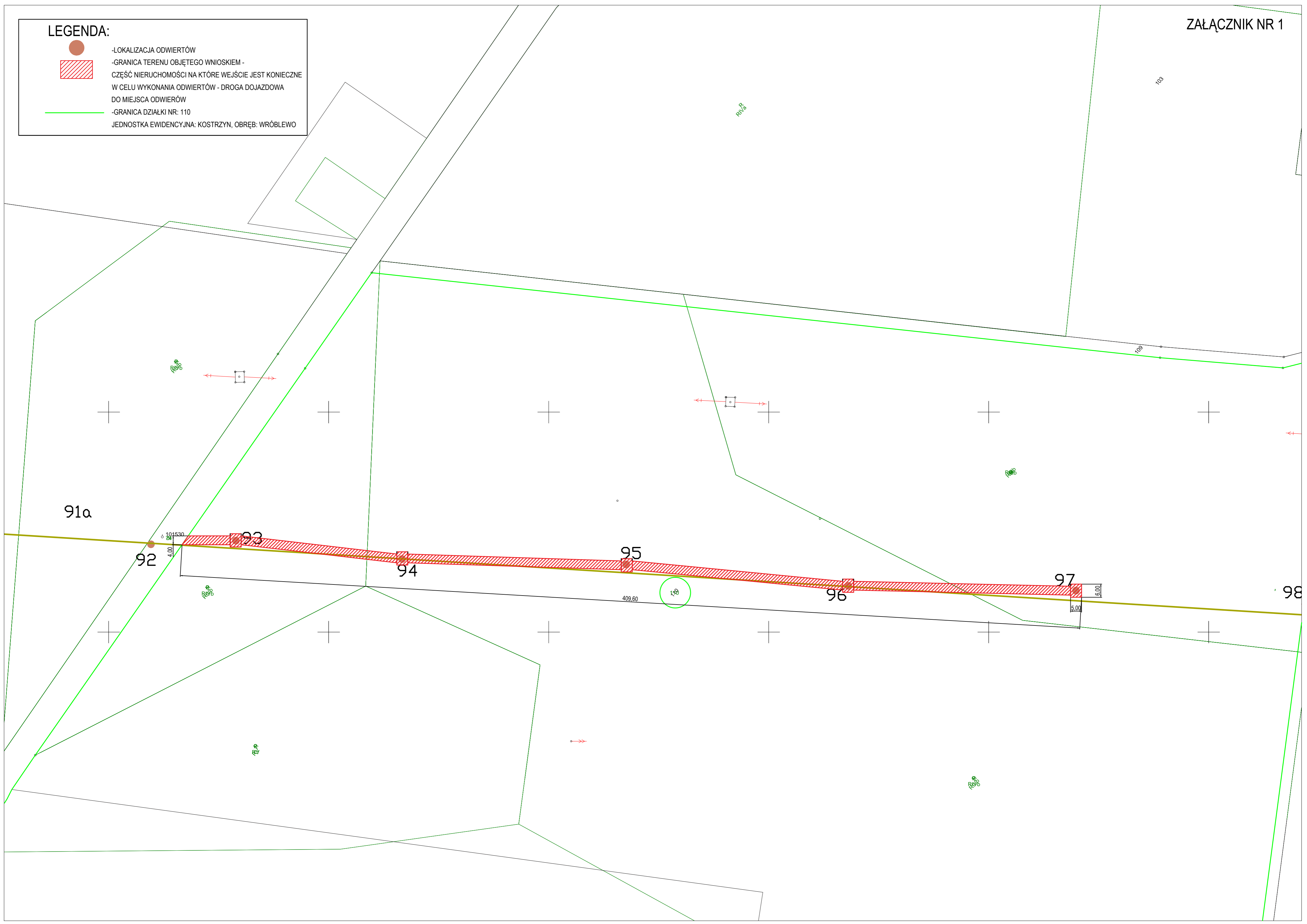
LEGENDA:

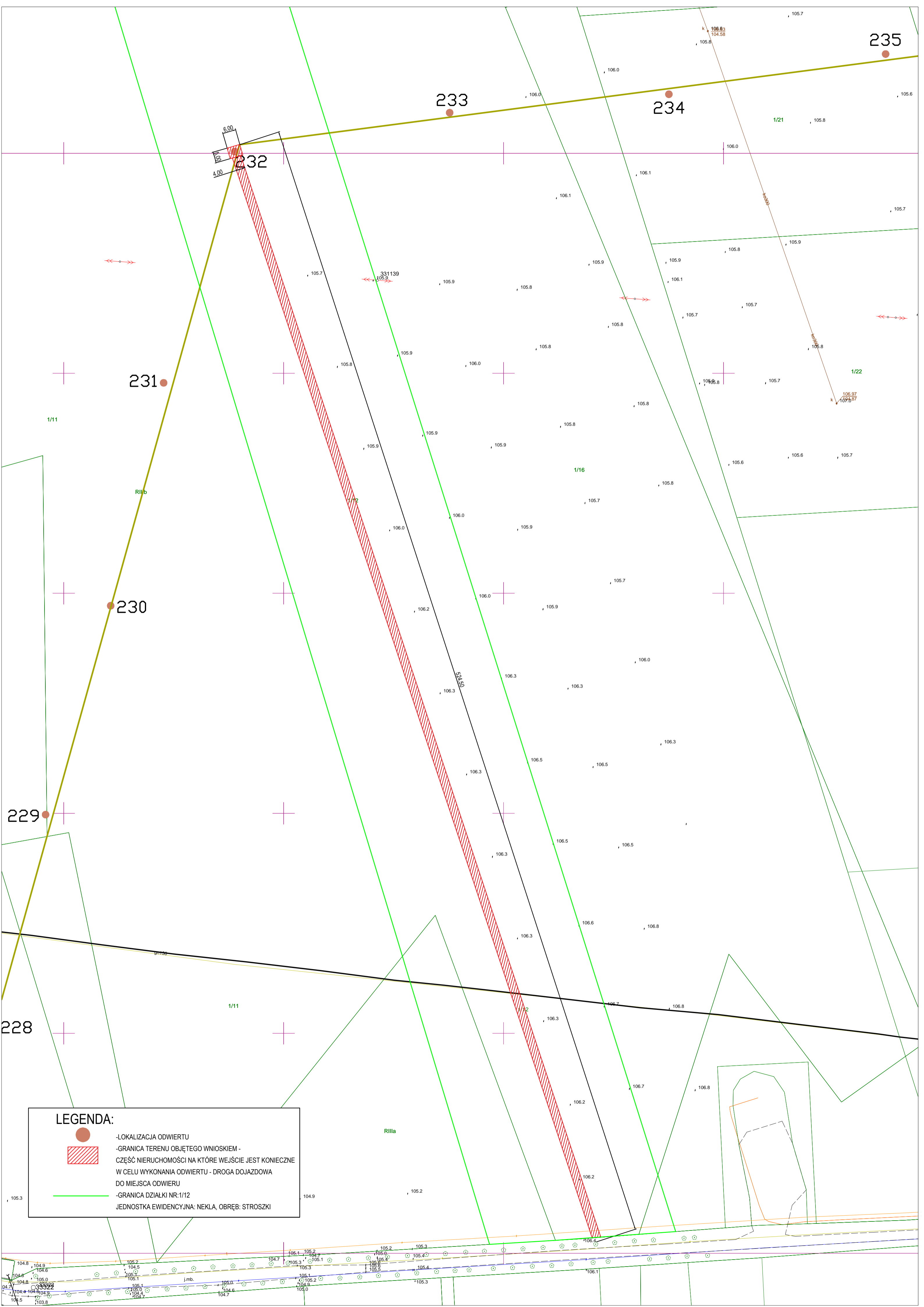
- LOKALIZACJA ODWIERTÓW
- GRANICA TERENU OBJĘTEGO WNIOSEM -
CZĘŚĆ NIERUCHOMOŚCI NA KTÓRE WEJŚCIE JEST KONIECZNE
W CELU WYKONANIA ODWIERTÓW - DROGA DOJAZDOWA
DO MIEJSCA ODWIERTÓW
- GRANICA DZIAŁKI NR: 1/10
- GRANICA DZIAŁKI NR: 1/11
- JEDNOSTKA EWIDENCYJNA: NEKLA, OBRĘB: STROSZKI



LEGENDA:

-  -LOKALIZACJA ODWIERTÓW
-  -GRANICA TERENU OBJĘTEGO WNIOSEM -
CZĘŚĆ NIERUCHOMOŚCI NA KTÓRE WEJŚCIE JEST KONIECZNE
W CELU WYKONANIA ODWIERTÓW - DROGA DOJAZDOWA
DO MIEJSCA ODWIERTÓW
-  -GRANICA DZIAŁKI NR: 110
JEDNOSTKA EWIDENCYJNA: KOSTRZYN, OBRĘB: WRÓBLEWO





LEGENDA:



-LOKALIZACJA ODWIERTU

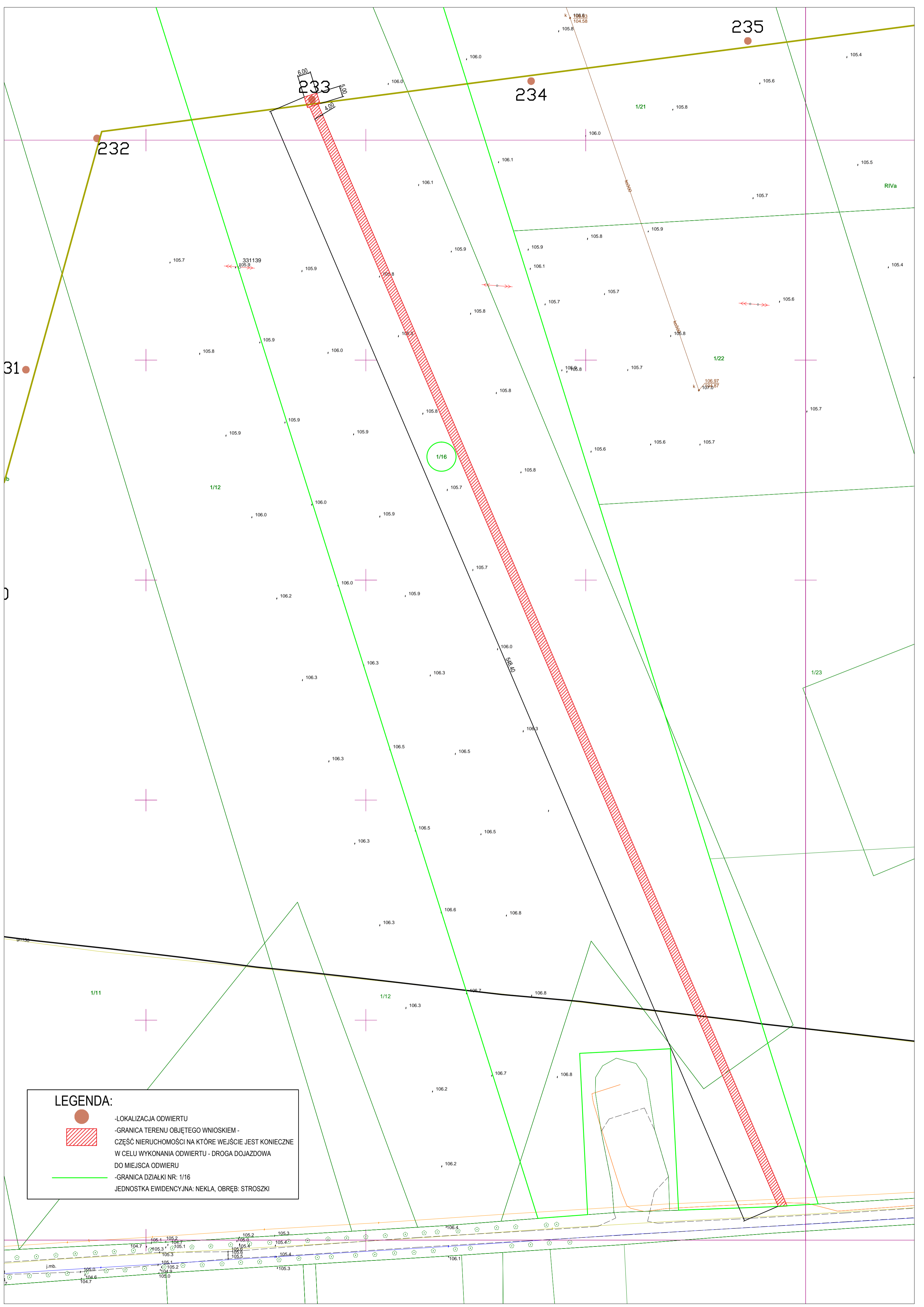


-GRANICA TERENU OBJĘTEGO WNIOSEM -
CZĘŚĆ NIERUCHOMOŚCI NA KTÓRE WEJŚCIE JEST KONIECZNE
W CELU WYKONANIA ODWIERTU - DROGA DOJAZDOWA
DO MIEJSCA ODWIERTU



-GRANICA DZIAŁKI NR: 1/12

JEDNOSTKA EWIDENCYJNA: NEKLA, OBRĘB: STROSZKI



235

234

232

233

31

1/12




1/16

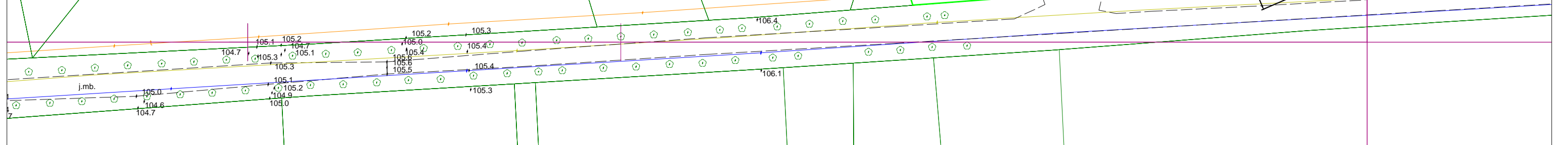
1/22

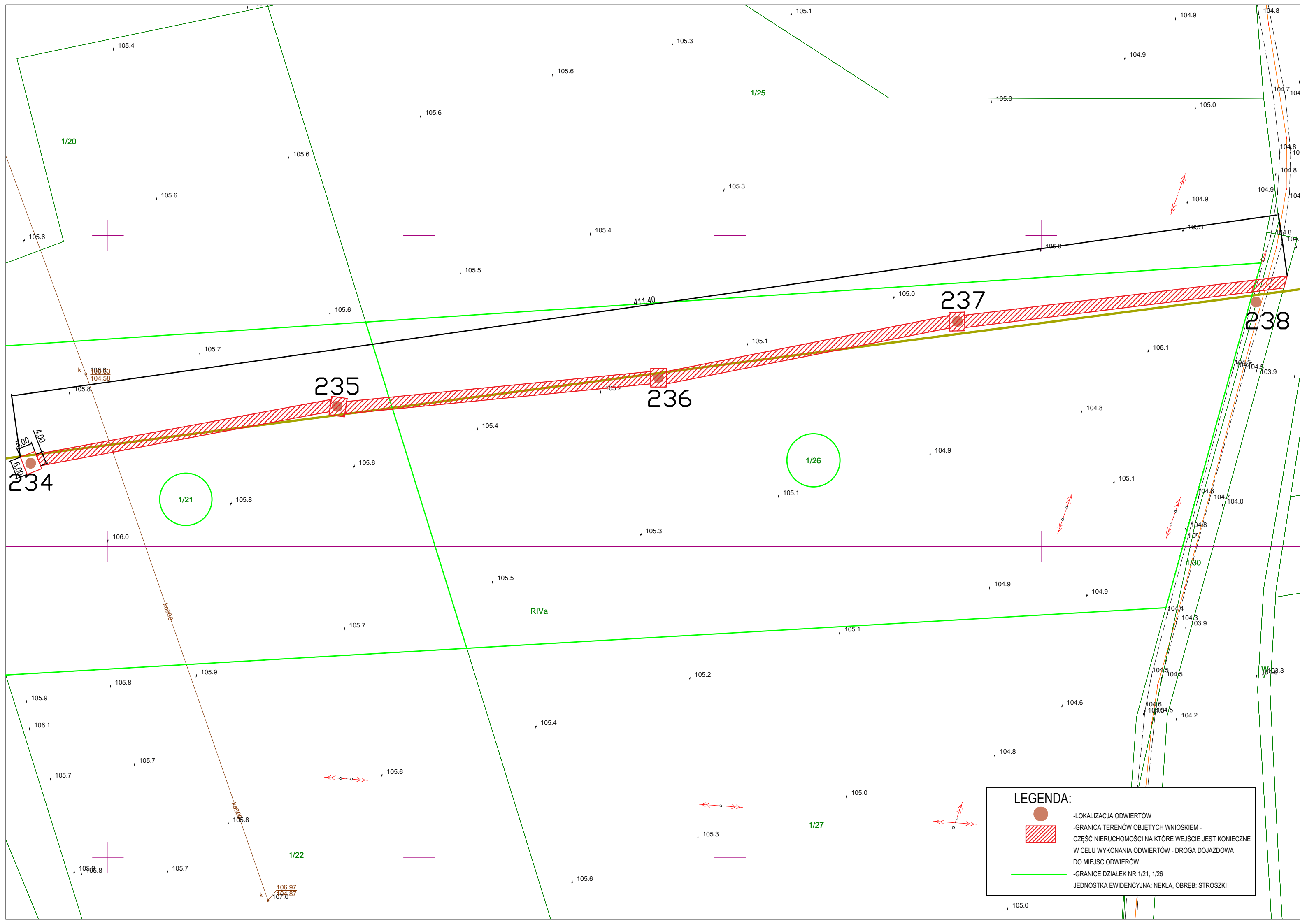
1/23

RIVa




LEGENDA:

-  -LOKALIZACJA ODWIERTU
 -  -GRANICA TERENU OBJĘTEGO WNIOSEM - CZĘŚĆ NIERUCHOMOŚCI NA KTÓRE WEJŚCIE JEST KONIECZNE W CELU WYKONANIA ODWIERTU - DROGA DOJAZDOWA DO MIEJSCA ODWIERTU
 -  -GRANICA DZIAŁKI NR: 1/16
- JEDNOSTKA EWIDENCYJNA: NEKLA, OBRĘB: STROSZKI

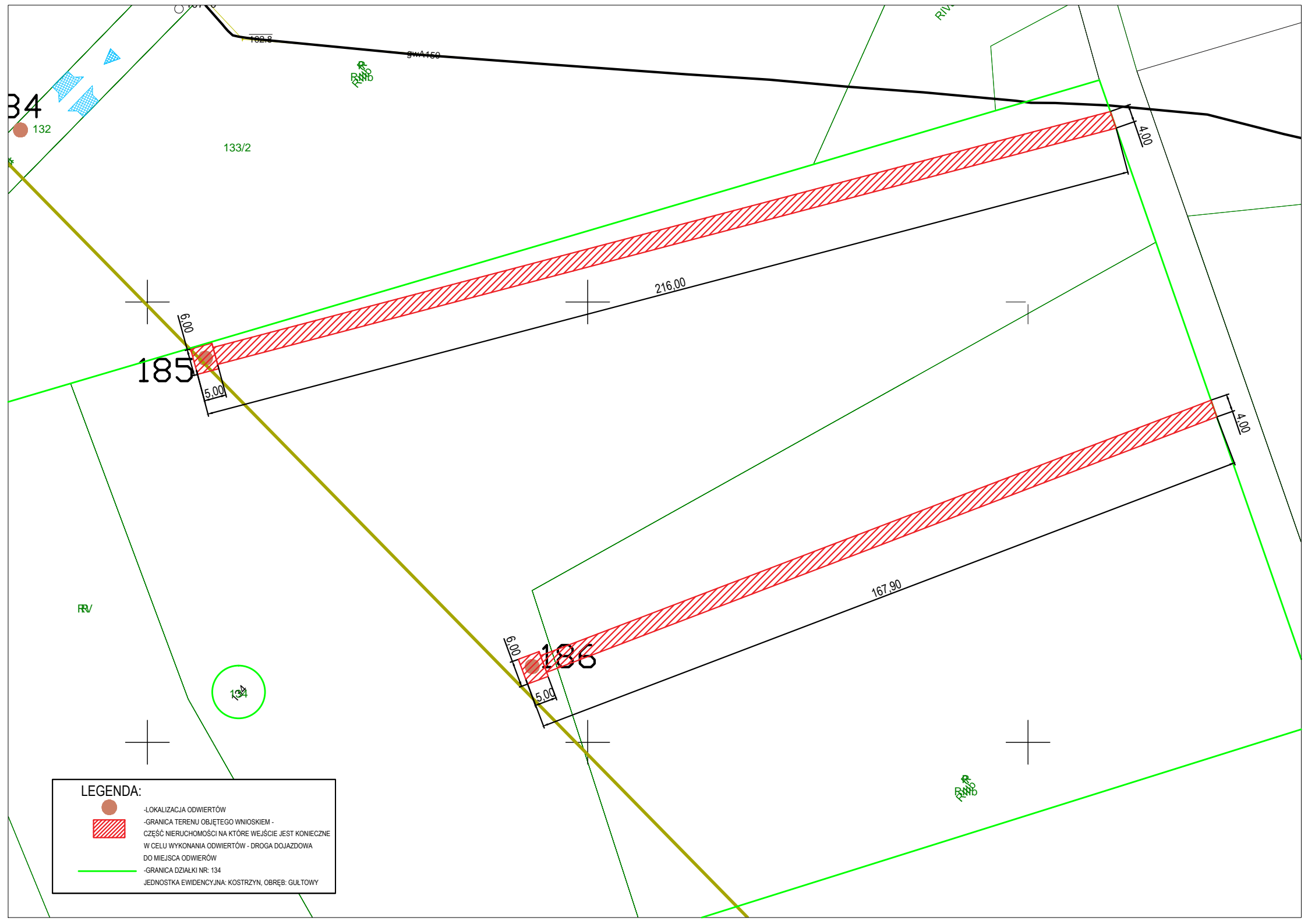







LEGENDA:

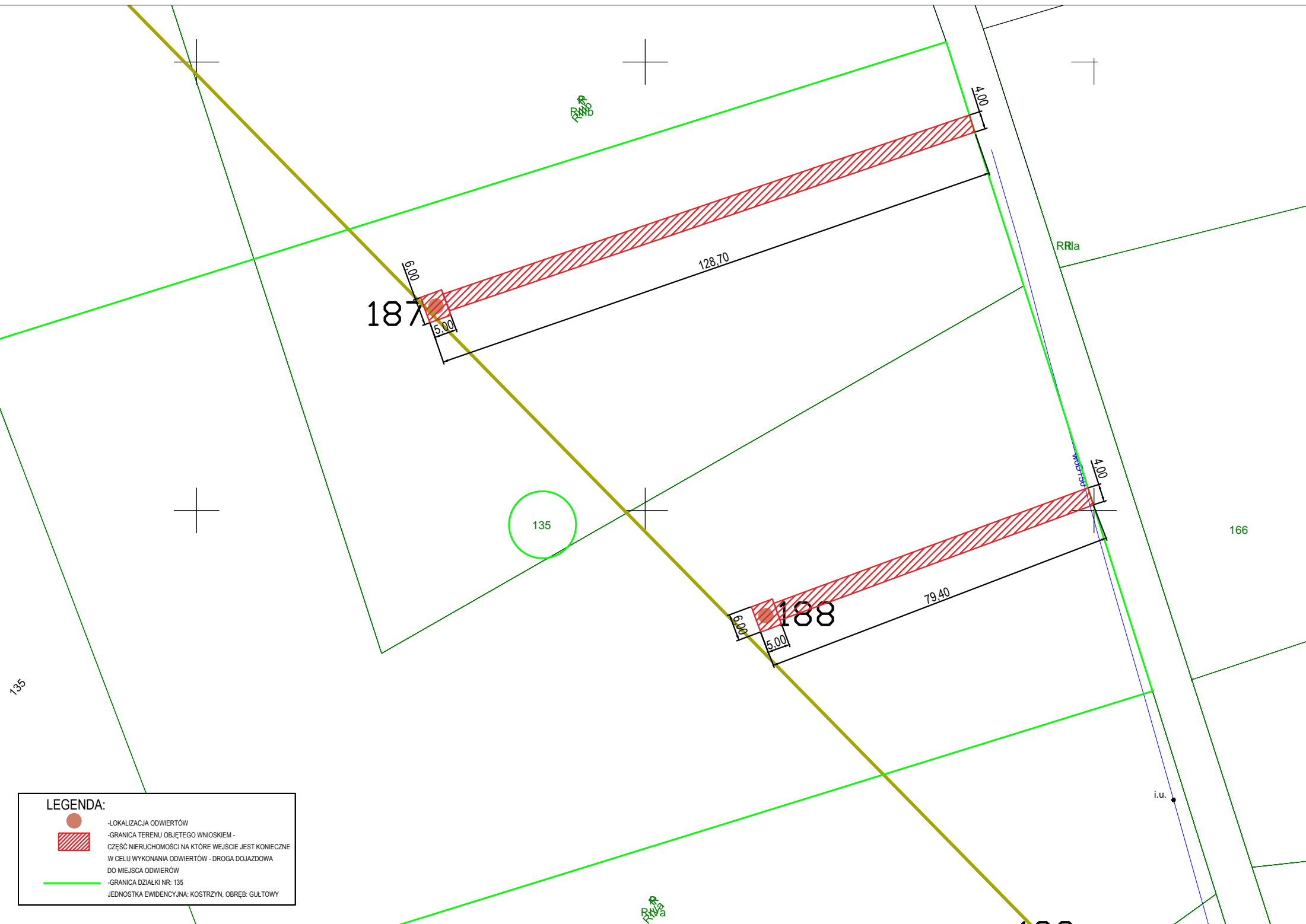
-  -LOKALIZACJA ODWIERTÓW
-  -GRANICA TERENÓW OBJĘTYCH WNIOSEM -
CZĘŚĆ NIEMUCHOŚCI NA KTÓRE WEJŚCIE JEST KONIECZNE
W CELU WYKONANIA ODWIERTÓW - DROGA DOJAZDOWA
DO MIEJSC ODWIERTÓW
-  -GRANICE DZIAŁEK NR:1/21, 1/26

JEDNOSTKA EWIDENCYJNA: NEKLA, OBRĘB: STROSZKI



LEGENDA:

-  -LOKALIZACJA ODWIERTÓW
-  -GRANICA TERENU OBJĘTEGO WNIOSEM -
CZĘŚĆ NIERUCHOMOŚCI NA KTÓRE WEJŚCIE JEST KONIECZNE
W CELU WYKONANIA ODWIERTÓW - DROGA DOJAZDOWA
DO MIEJSCA ODWIERTÓW
-  -GRANICA DZIAŁKI NR: 134
- JEDNOSTKA EWIDENCYJNA: KOSTRZYŃ, OBRĘB: GULTOWY



187

188




135

166




RR1a

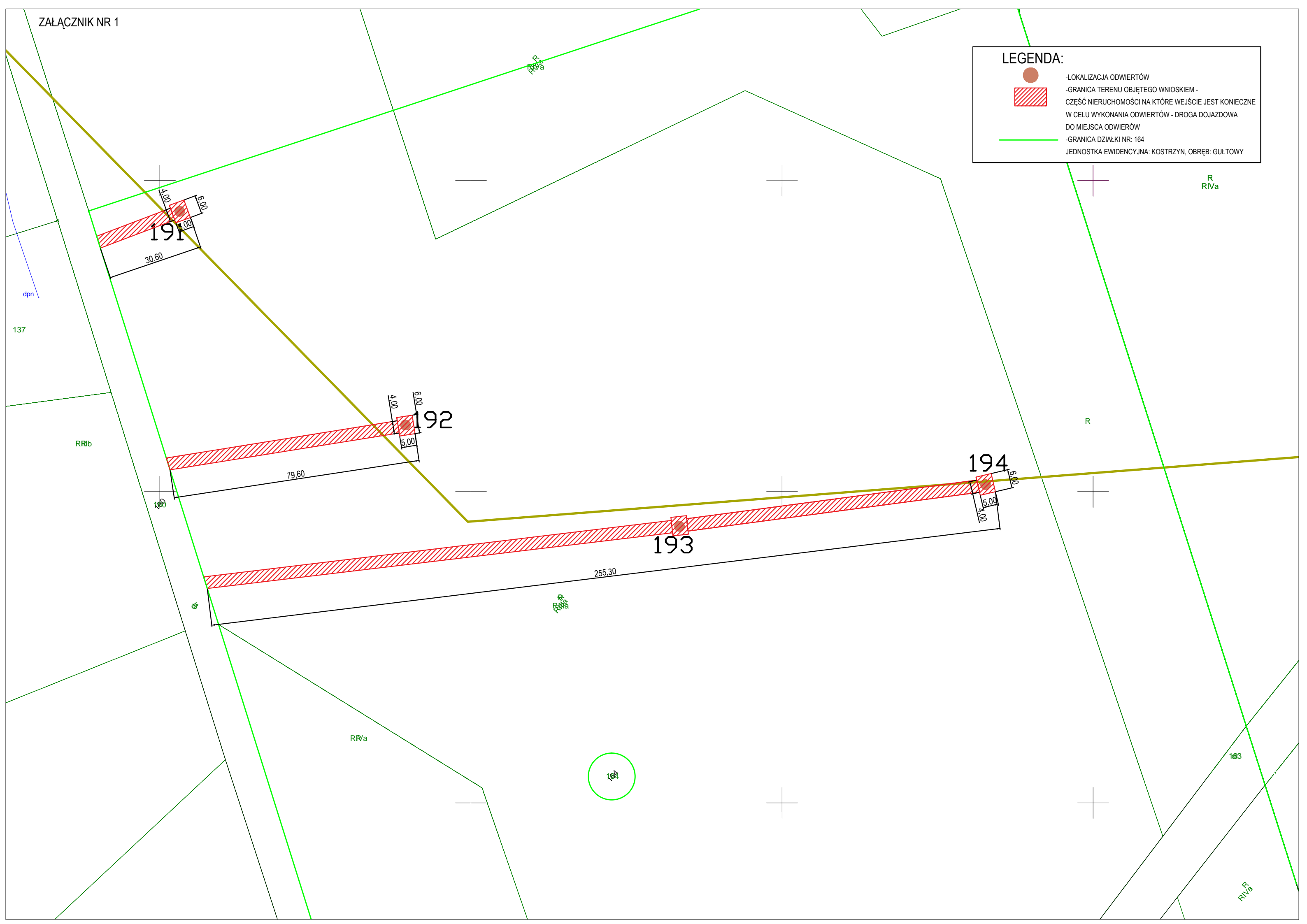
i.u.

LEGENDA:

-  -LOKALIZACJA ODWIERTÓW
-  -GRANICA TERENU OBJĘTEGO WNIOSEM - CZĘŚĆ NIERUCHOMOŚCI NA KTÓRE WEJŚCIE JEST KONIECZNE W CELU WYKONANIA ODWIERTÓW - DROGA DOJAZDOWA DO MIEJSCA ODWIERTÓW
-  -GRANICA DZIAŁKI NR: 135
- JEDNOSTKA EWIDENCYJNA: KOSTRZYN, OBRĘB: GULTOWY

LEGENDA:

-  -LOKALIZACJA ODWIERTÓW
-  -GRANICA TERENU OBJĘTEGO WNIOSEM -
CZĘŚĆ NIERUCHOMOŚCI NA KTÓRE WEJŚCIE JEST KONIECZNE
W CELU WYKONANIA ODWIERTÓW - DROGA DOJAZDOWA
DO MIEJSCA ODWIERTÓW
-  -GRANICA DZIAŁKI NR: 164
JEDNOSTKA EWIDENCYJNA: KOSTRZYN, OBRĘB: GULTOWY



LEGENDA:

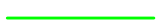


-LOKALIZACJA ODWIERTÓW



-GRANICA TERENU OBJĘTEGO WNIOSEM -

CZĘŚĆ NIERUCHOMOŚCI NA KTÓRE WEJŚCIE JEST KONIECZNE
W CELU WYKONANIA ODWIERTÓW - DROGA DOJAZDOWA
DO MIEJSCA ODWIERTÓW



-GRANICA DZIAŁKI NR 180/1

JEDNOSTKA EWIDENCYJNA: KOSTRZYN, OBRĘB: TRZEK

Arkusz 2

57

56

55

6.00

5.00

4.00

100.20

92.8

92.9

92.9

93.1

93.1

93.0

92.8

92.8

92.6

92.8

92.5

92.7

92.3

92.3

92.1

92.2

92.2

92.0

92.1

91.9

92.0

92.0

92.4

92.1

91.9

91.6

R116

R116a

R116b

R116

R116

R116

R116

1800-3917

1800-3917

1800-3917

1800-3917

bruk

bt.

Czereśniowa j.asf.

1830

92.3

92.4

92.3

92.2

91.3

92.3

92.3

92.3

92.1

92.1

91.8

90.9

92.4

92.1

91.9

92.4

92.1

91.9

91.6

92.3

92.4

92.3

92.2

91.3

92.3

92.3

92.3

92.1

92.1

91.8

90.9

92.4

92.1

91.9

92.4

92.1

91.9

91.6

LEGENDA:



-LOKALIZACJA ODWIERTÓW

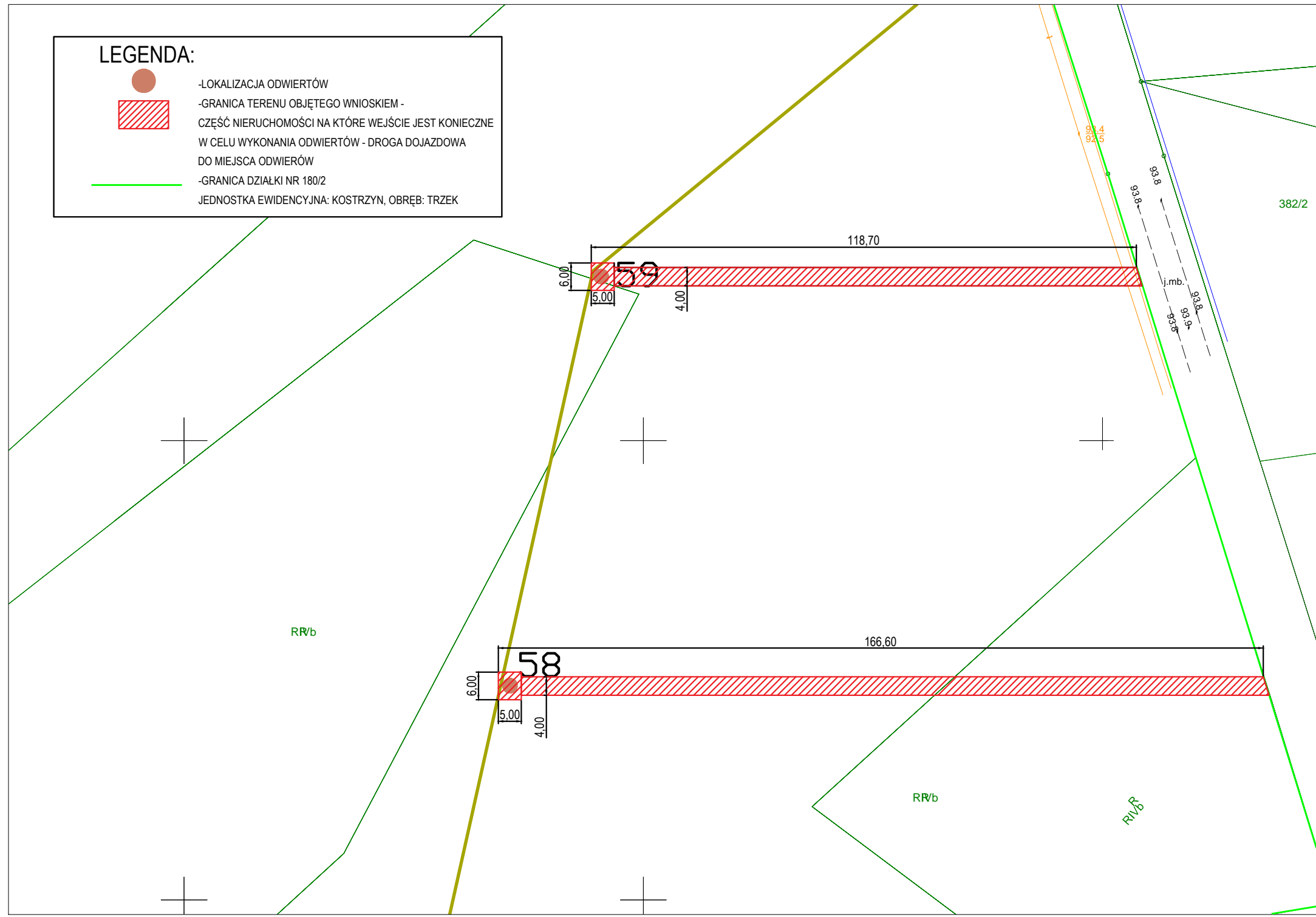


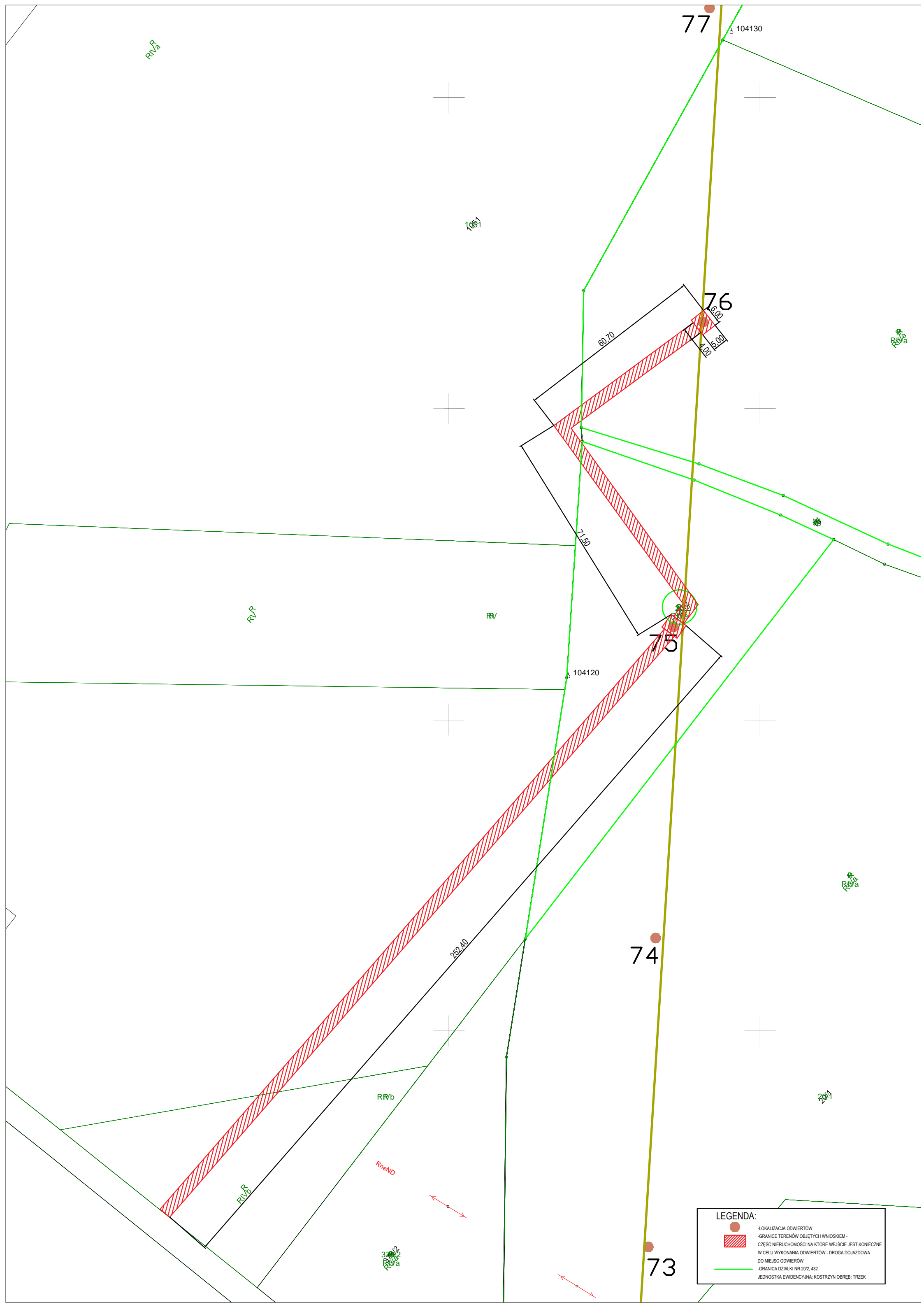
-GRANICA TERENU OBJĘTEGO WNIOSEM -
CZĘŚĆ NIERUCHOMOŚCI NA KTÓRE WEJŚCIE JEST KONIECZNE
W CELU WYKONANIA ODWIERTÓW - DROGA DOJAZDOWA
DO MIEJSCA ODWIERTÓW



-GRANICA DZIAŁKI NR 180/2

JEDNOSTKA EWIDENCYJNA: KOSTRZYN, OBRĘB: TRZEK





77

104130

R1/R



1041

76

60.70

6.00

1.00

15.00



11.50

R1/R

RV

75

104120



74

232.40

RR/b

RneND

R1/R



73

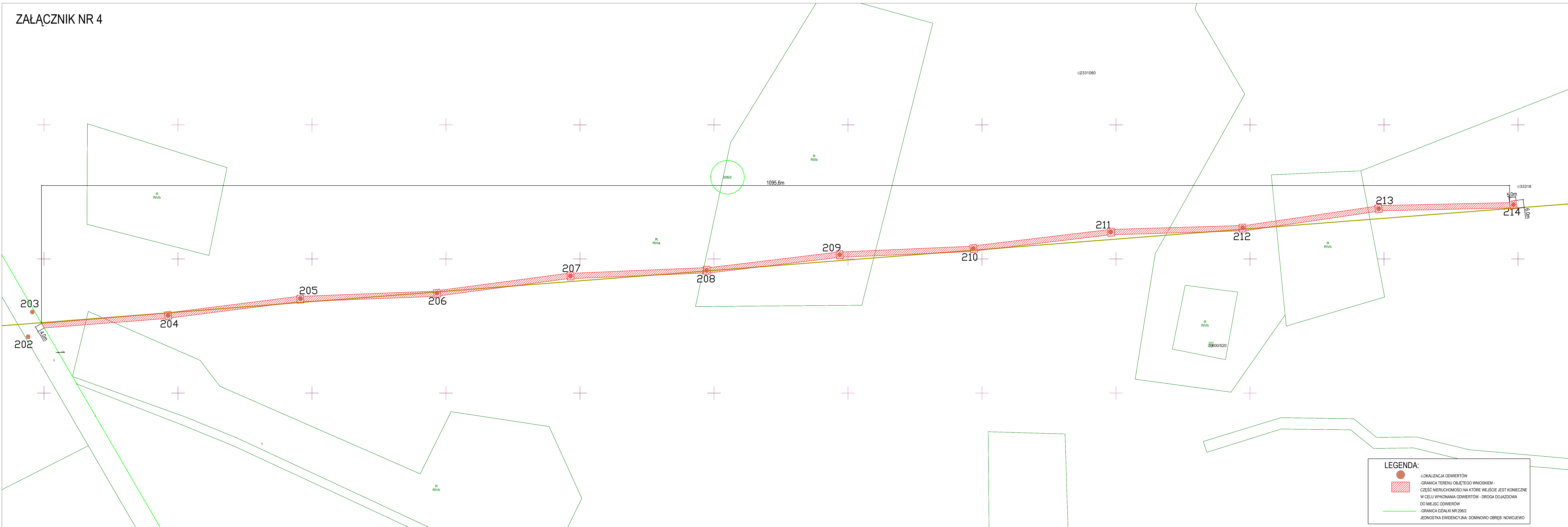
LEGENDA:

- LOKALIZACJA ODWIERTÓW
- GRANICE TERENÓW OBJĘTYCH WNIOSEM -
- CZĘŚĆ NIERUCHOMOŚCI NA KTÓRE WEJŚCIE JEST KONIECZNE
- W CELU WYKONANIA ODWIERTÓW - DROGA DOJAZDOWA
- DO MIEJSC ODWIERTÓW
- GRANICA DZIAŁKI NR.202, 432
- JEDNOSTKA EWIDENCYJNA: KOSTRZYŃ OBRĘB: TRZEK



2047





LEGENDA:

- LOKALIZACJA ODWIERTÓW
- GRANICA TERENU OBJĘTEGO WNIOSEM
- CZĘŚĆ NIERUCHOMOŚCI NA KTÓRE WEJŚCIE JEST KONIECZNE W CELU WYKONANIA ODWIERTÓW - DROGA DOJAZDOWA
- GRANICA DZIAŁKI NR 206/2
- JEDNOSTKA EWIDENCYJNA: DOMINOWO OBRĘB: NOWOJEWO

33319

208

35a

302,90

218

216

217

4,00

6,00

21

215

289
R1Va

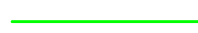
LEGENDA:



-LOKALIZACJA ODWIERTÓW



-GRANICA TERENU OBJĘTEGO WNIOSEM -
CZĘŚĆ NIERUCHOMOŚCI NA KTÓRE WEJŚCIE JEST KONIECZNE
W CELU WYKONANIA ODWIERTÓW - DROGA DOJAZDOWA
DO MIEJSCA ODWIERÓW

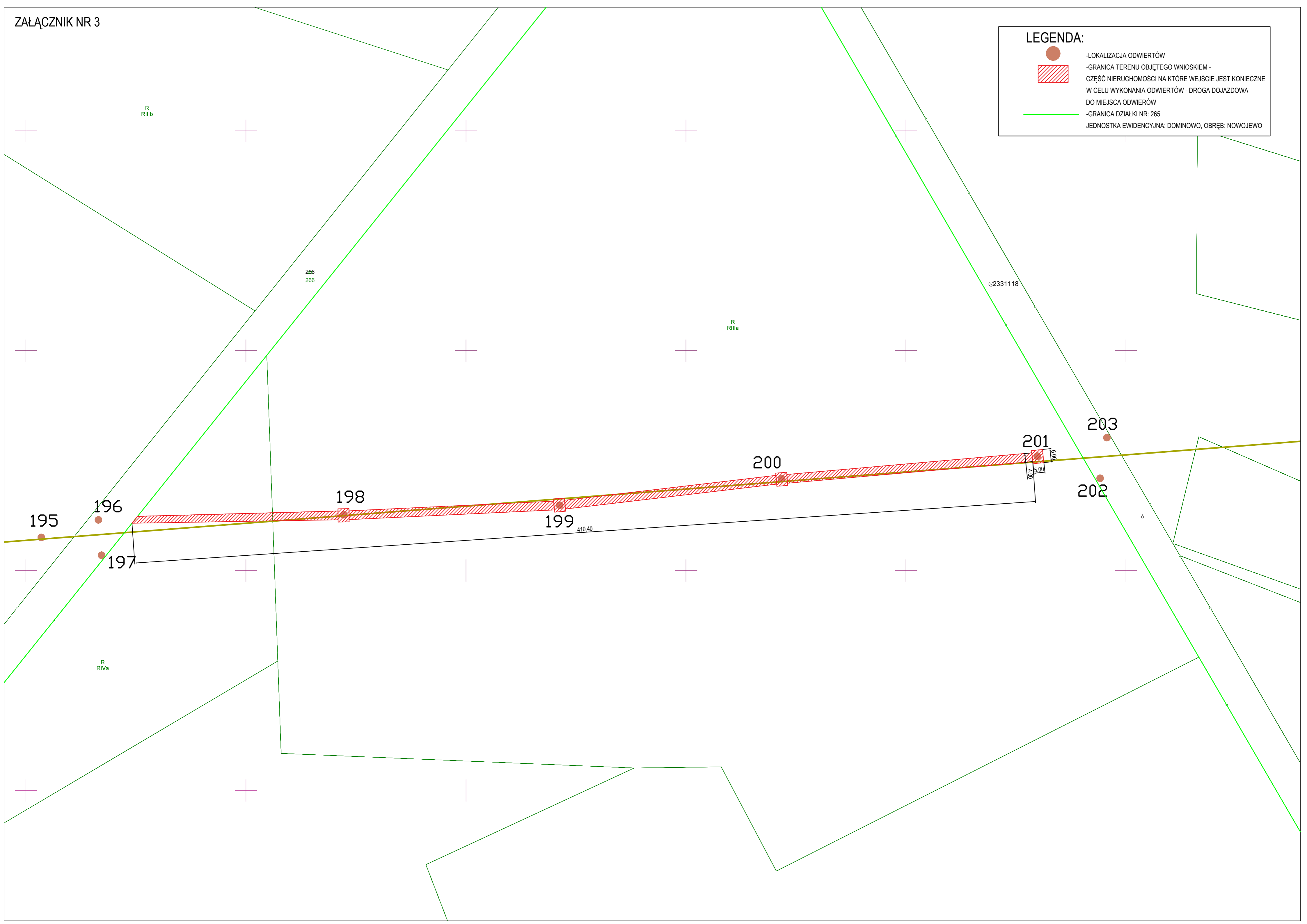


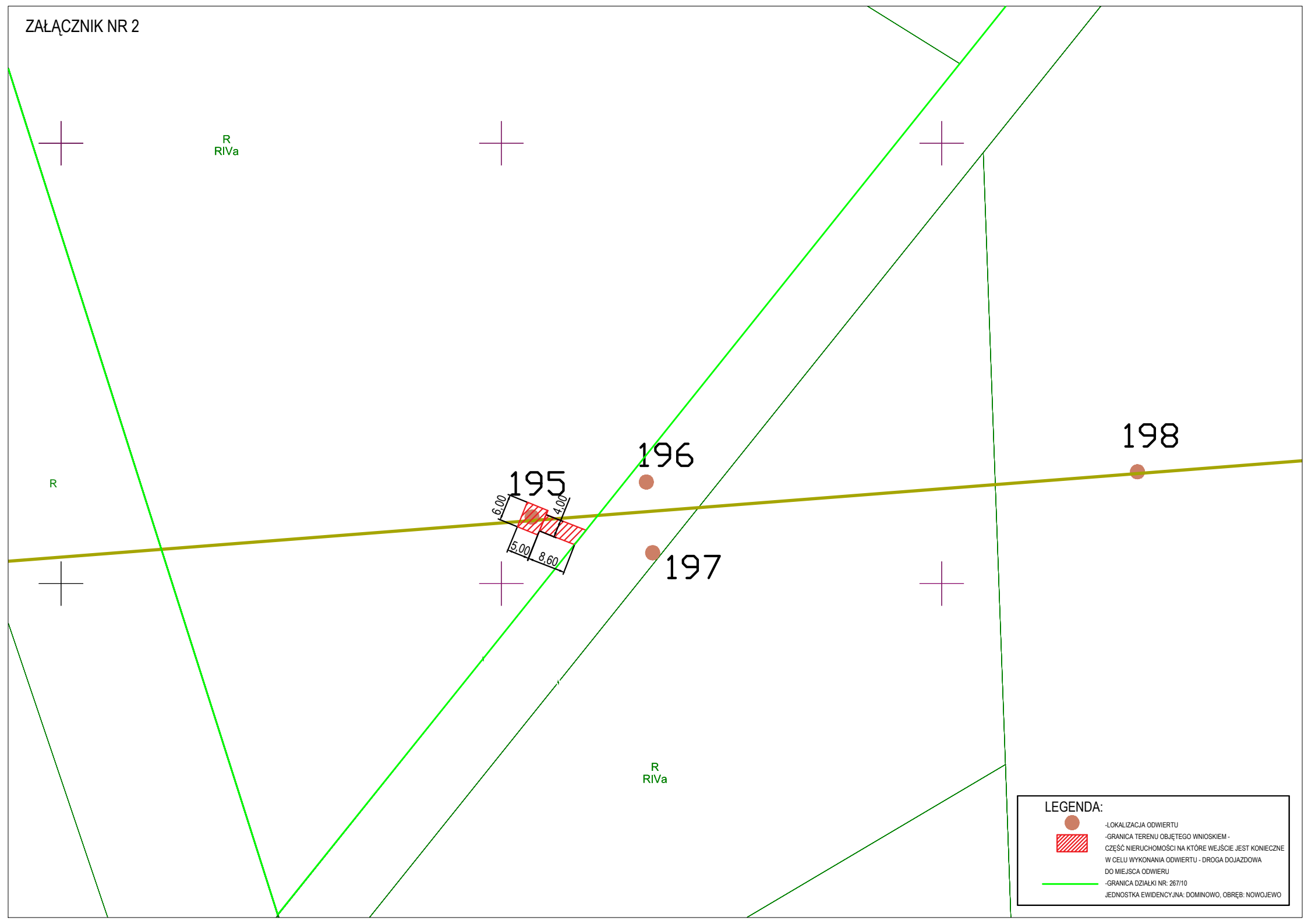
-GRANICA DZIAŁKI NR: 209

JEDNOSTKA EWIDENCYJNA: DOMINOWO, OBRĘB: NOWOJEWO

LEGENDA:

- LOKALIZACJA ODWIERTÓW
- GRANICA TERENU OBJĘTEGO WNIOSEM -
- CZĘŚĆ NIERUCHOMOŚCI NA KTÓRE WEJŚCIE JEST KONIECZNE W CELU WYKONANIA ODWIERTÓW - DROGA DOJAZDOWA DO MIEJSCA ODWIERTÓW
- GRANICA DZIAŁKI NR: 265
- JEDNOSTKA EWIDENCYJNA: DOMINOWO, OBRĘB: NOWOJEWO





R

R
RIVa

195

196

197

198

R
RIVa

LEGENDA:



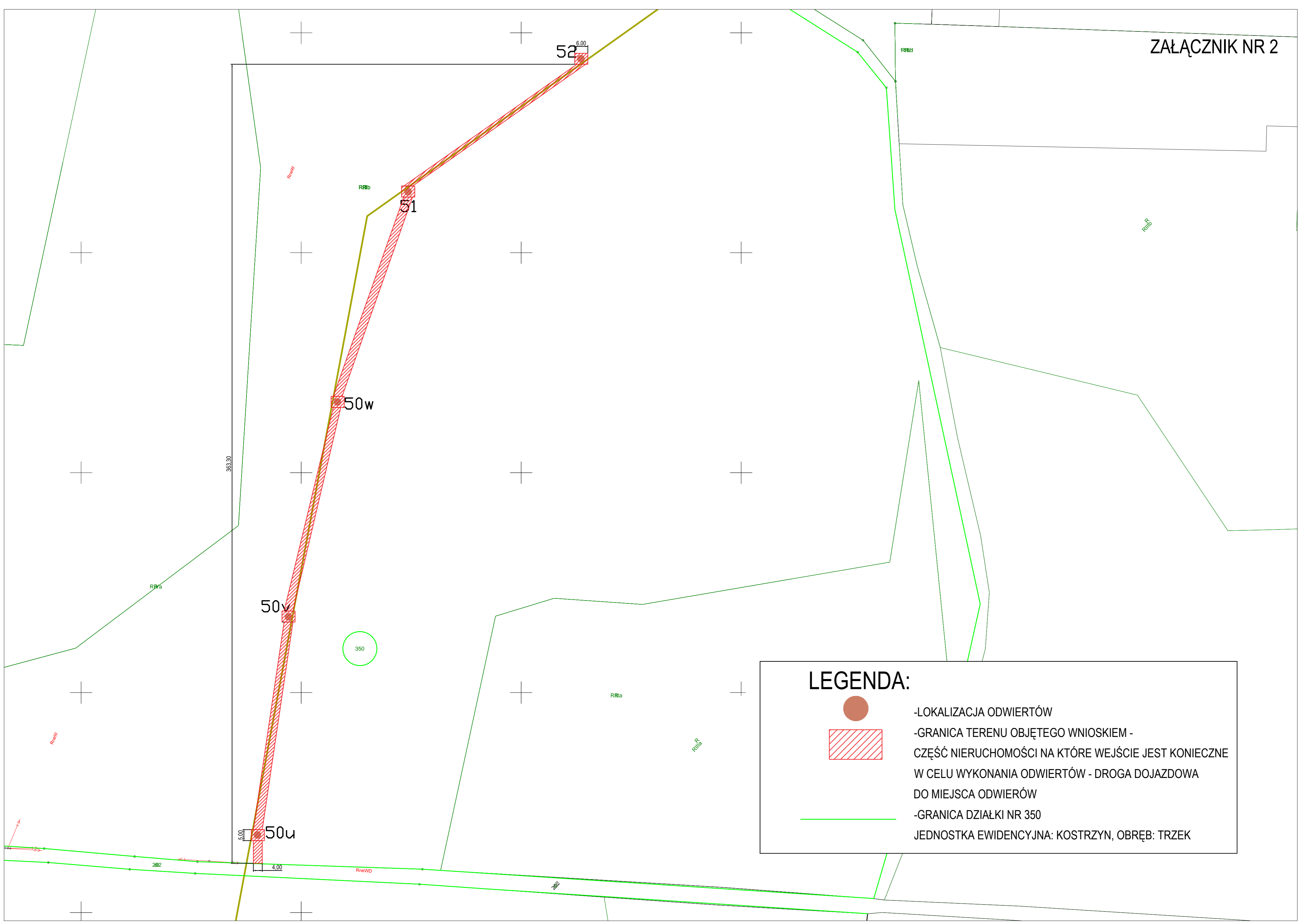
-LOKALIZACJA ODWIERTU



-GRANICA TERENU OBJĘTEGO WNIOSEM -
CZĘŚĆ NIERUCHOMOŚCI NA KTÓRE WIEJSIE JEST KONIECZNE
W CELU WYKONANIA ODWIERTU - DROGA DOJAZDOWA
DO MIEJSCA ODWIERTU



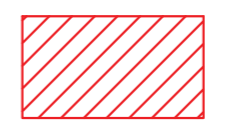
-GRANICA DZIAŁKI NR: 267/10
JEDNOSTKA EWIDENCYJNA: DOMINOWO, OBRĘB: NOWOJEWO



LEGENDA:



-LOKALIZACJA ODWIERTÓW



-GRANICA TERENU OBJĘTEGO WNIOSEM -
CZĘŚĆ NIERUCHOMOŚCI NA KTÓRE WEJŚCIE JEST KONIECZNE
W CELU WYKONANIA ODWIERTÓW - DROGA DOJAZDOWA
DO MIEJSCA ODWIERÓW



-GRANICA DZIAŁKI NR 350

JEDNOSTKA EWIDENCYJNA: KOSTRZYN, OBRĘB: TRZEK

LEGENDA:



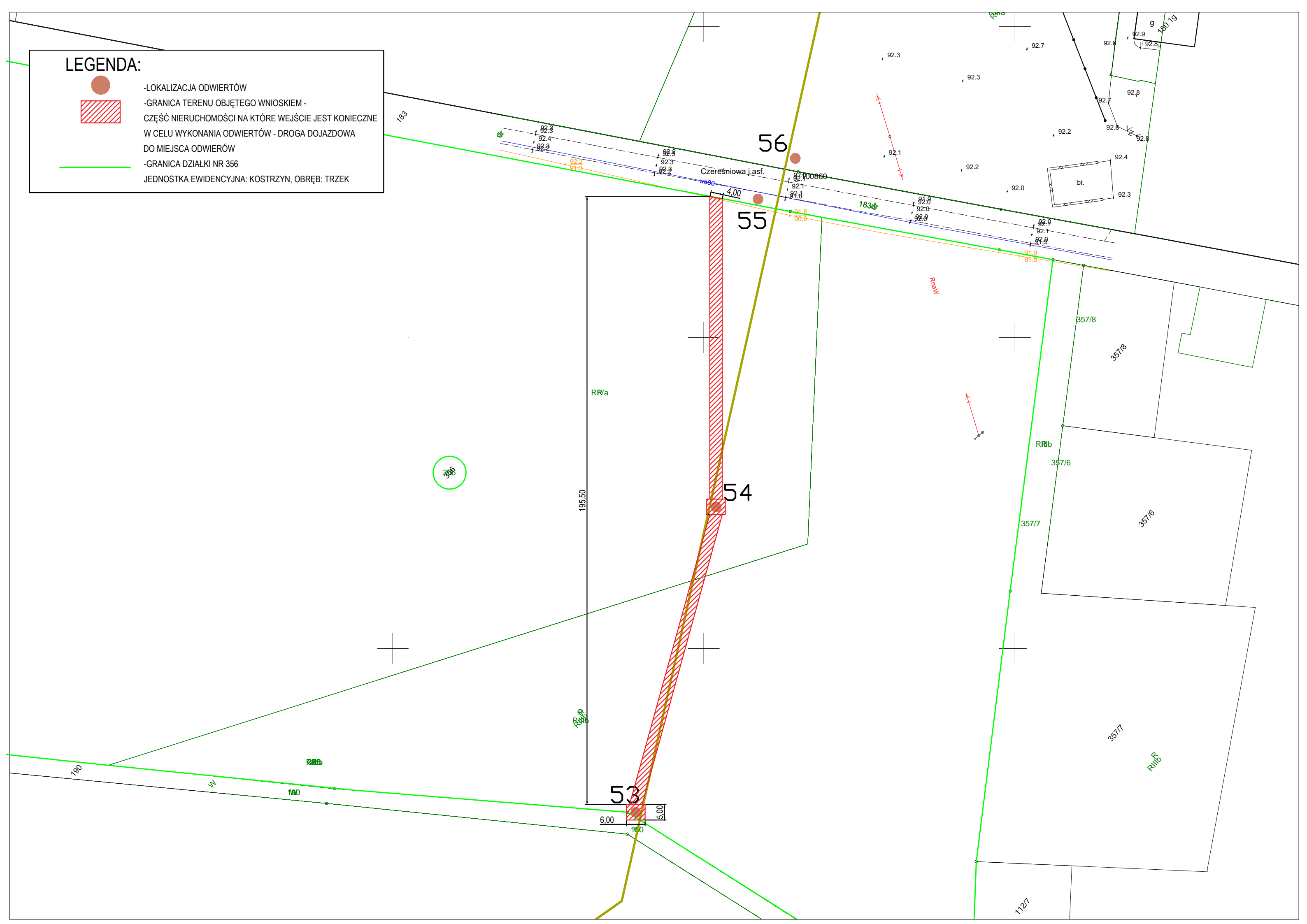
-LOKALIZACJA ODWIERTÓW



-GRANICA TERENU OBJĘTEGO WNIOSEM -
CZĘŚĆ NIERUCHOMOŚCI NA KTÓRE WEJŚCIE JEST KONIECZNE
W CELU WYKONANIA ODWIERTÓW - DROGA DOJAZDOWA
DO MIEJSCA ODWIERTÓW

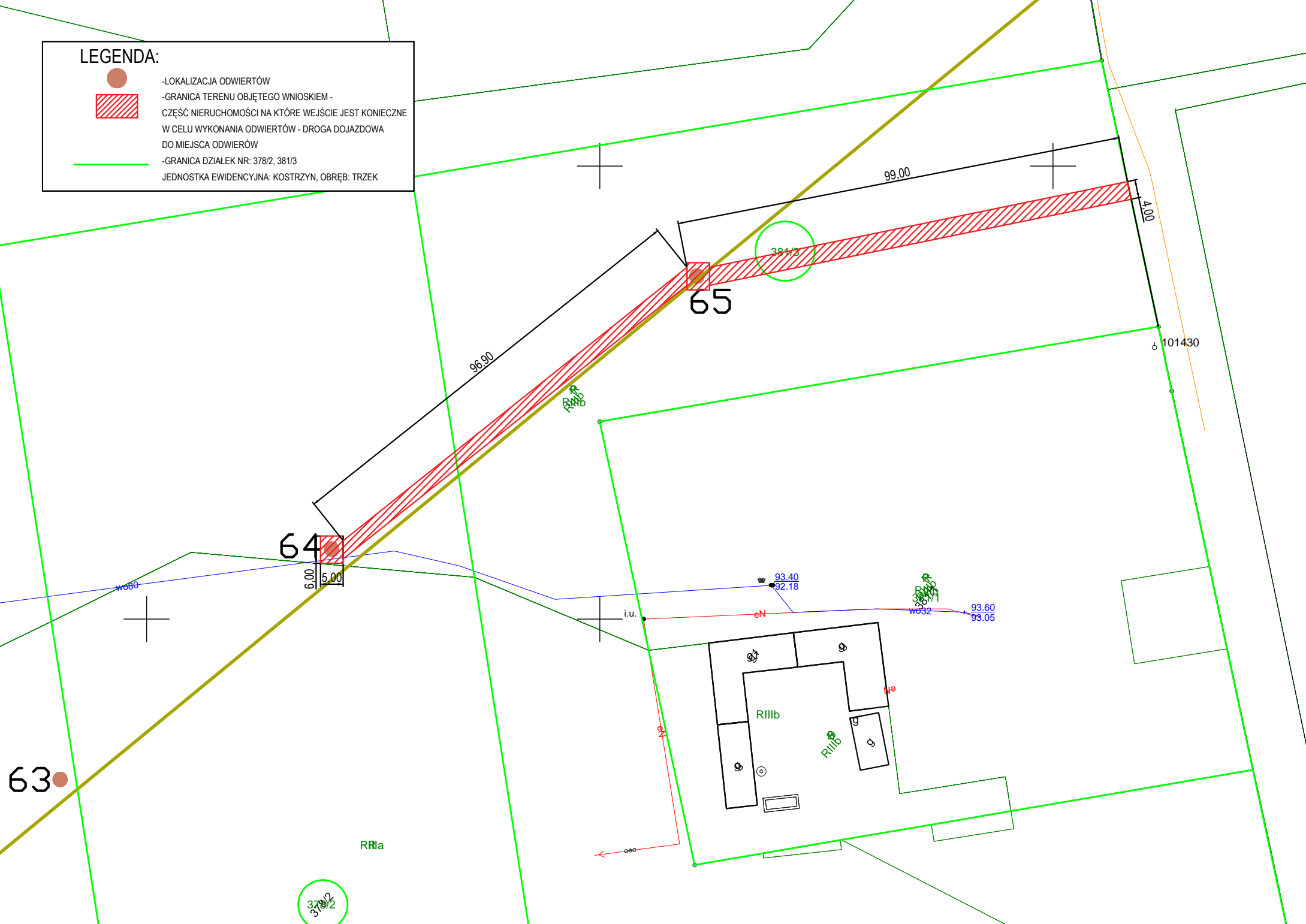
-GRANICA DZIAŁKI NR 356

JEDNOSTKA EWIDENCYJNA: KOSTRZYN, OBRĘB: TRZEK



LEGENDA:

- LOKALIZACJA ODWIERTÓW
- GRANICA TERENU OBJĘTEGO WNIOSEM -
CZĘŚĆ NIERUCHOMOŚCI NA KTÓRE WEJŚCIE JEST KONIECZNE
W CELU WYKONANIA ODWIERTÓW - DROGA DOJAZDOWA
DO MIEJSCA ODWIERTÓW
- GRANICA DZIAŁEK NR: 378/2, 381/3
JEDNOSTKA EWIDENCYJNA: KOSTRZYN, OBRĘB: TRZEK



63 ●

64

65

378/2

381/3

RR1a

RR1b

RR1c

RR1d

i.u.

93.40
92.18

93.60
93.05

101430

99,00

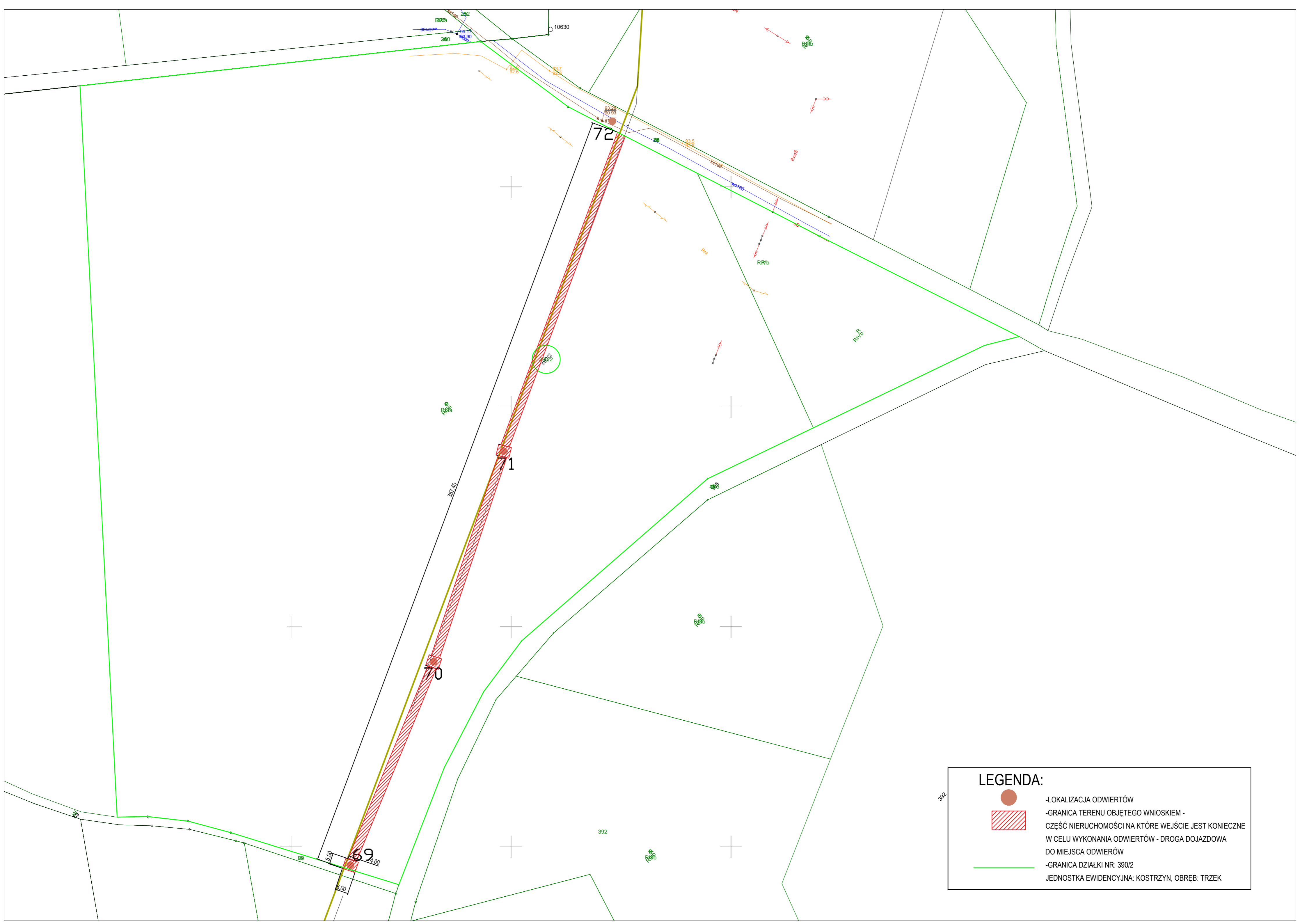
96,90

4,00

w080

w032

PaeN



LEGENDA:



-LOKALIZACJA ODWIERTÓW



-GRANICA TERENU OBJĘTEGO WNIOSEM -
CZĘŚĆ NIERUCHOMOŚCI NA KTÓRE WEJŚCIE JEST KONIECZNE

W CELU WYKONANIA ODWIERTÓW - DROGA DOJAZDOWA
DO MIEJSCA ODWIERTÓW



-GRANICA DZIAŁKI NR: 390/2

JEDNOSTKA EWIDENCYJNA: KOSTRZYN, OBRĘB: TRZEK

LEGENDA:



-LOKALIZACJA ODWIERTÓW



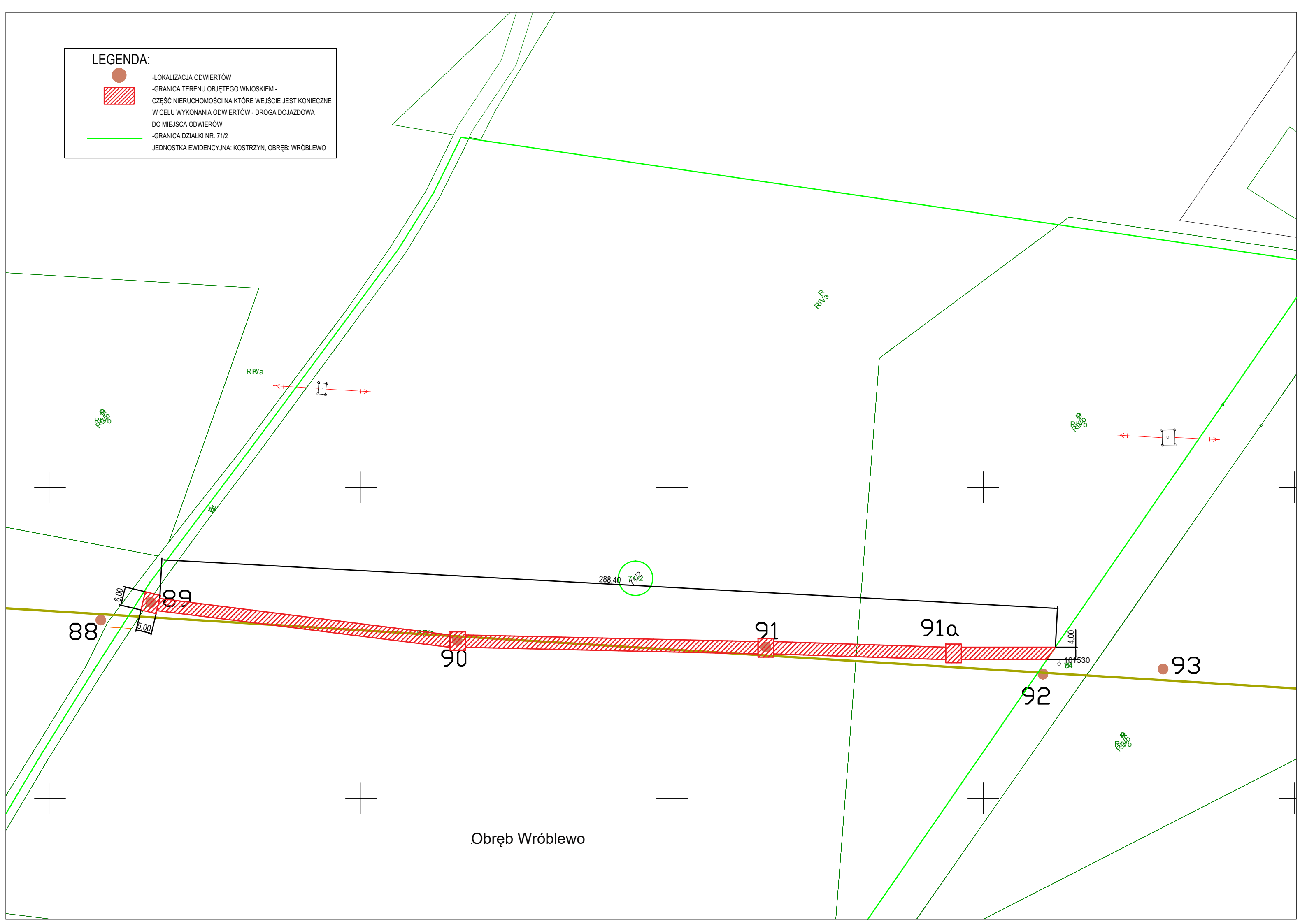
-GRANICA TERENU OBJĘTEGO WNIOSEM -

CZĘŚĆ NIERUCHOMOŚCI NA KTÓRE WEJŚCIE JEST KONIECZNE
W CELU WYKONANIA ODWIERTÓW - DROGA DOJAZDOWA
DO MIEJSCA ODWIERTÓW



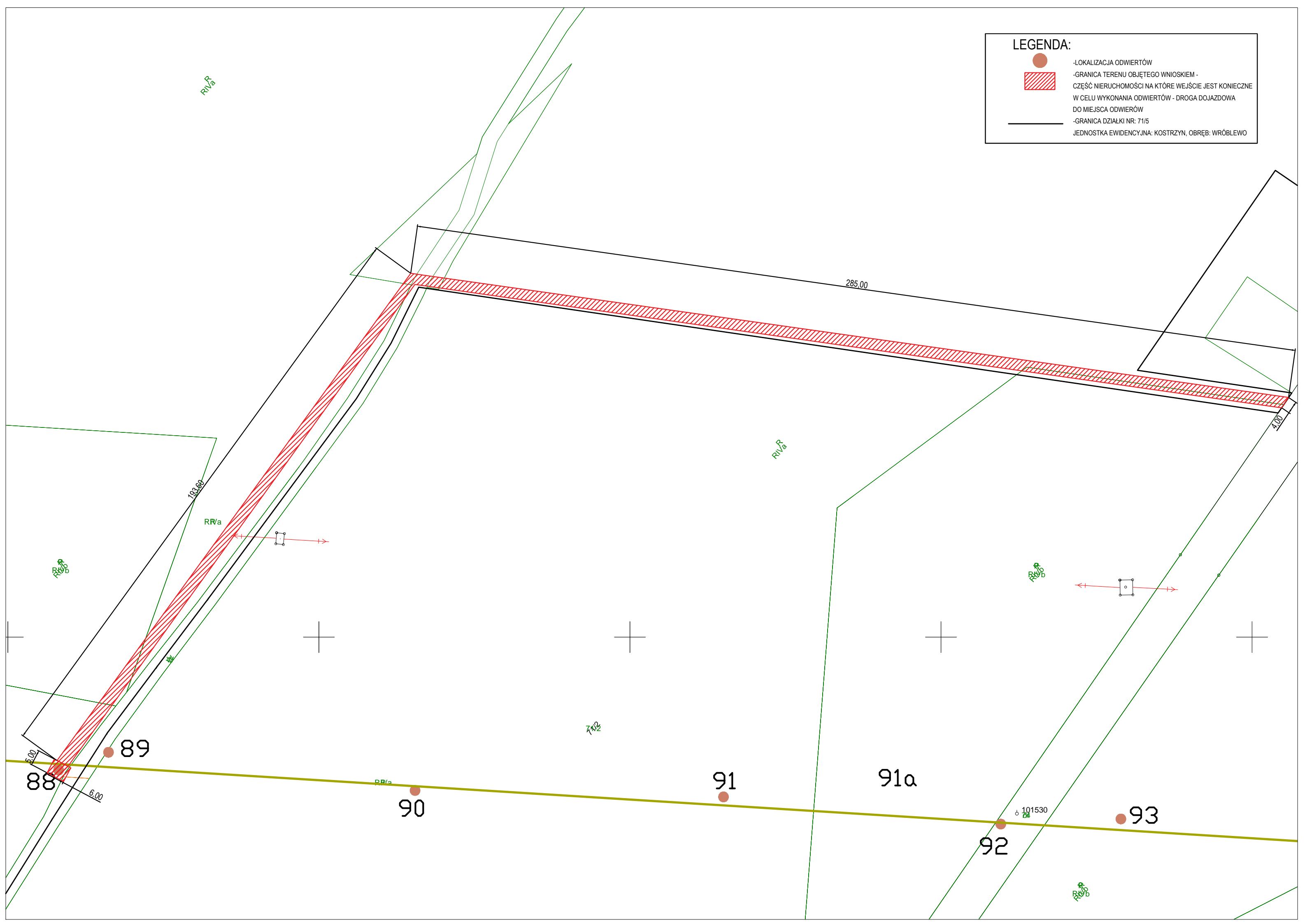
-GRANICA DZIAŁKI NR: 71/2

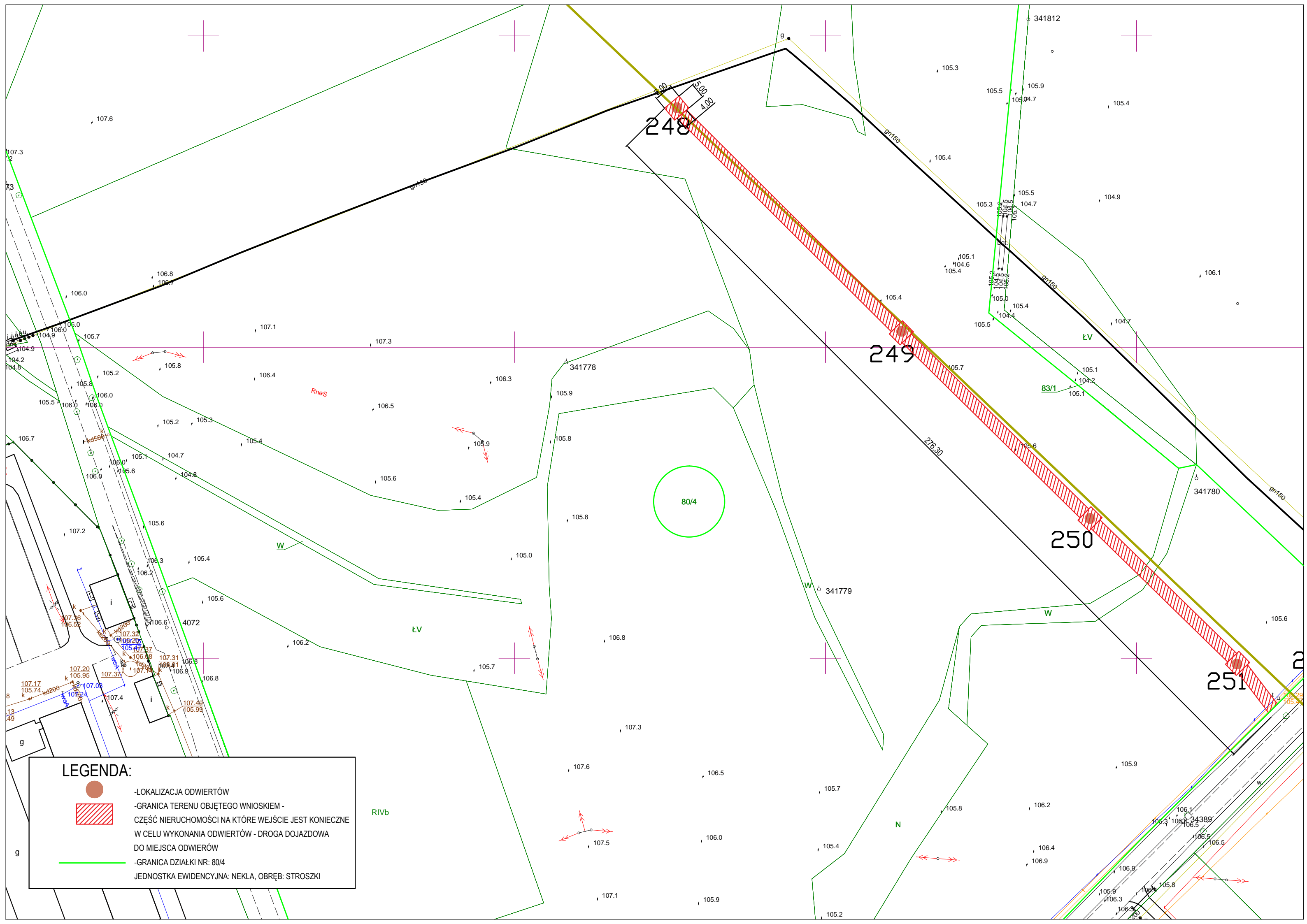
JEDNOSTKA EWIDENCYJNA: KOSTRZYN, OBRĘB: WRÓBLEWO



LEGENDA:

- LOKALIZACJA ODWIERTÓW
- GRANICA TERENU OBJĘTEGO WNIOSEM -
CZĘŚĆ NIERUCHOMOŚCI NA KTÓRE WEJŚCIE JEST KONIECZNE
DO MIEJSCA ODWIERTÓW - DROGA DOJAZDOWA
- GRANICA DZIAŁKI NR: 71/5
- JEDNOSTKA EWIDENCYJNA: KOSTRZYN, OBRĘB: WRÓBLEWO





248

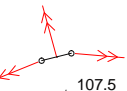
249

250




251

80/4

4072



LEGENDA:

-  -LOKALIZACJA ODWIERTÓW
 -  -GRANICA TERENU OBJĘTEGO WNIOSEM -
CZĘŚĆ NIERUCHOMOŚCI NA KTÓRE WEJŚCIE JEST KONIECZNE
W CELU WYKONANIA ODWIERTÓW - DROGA DOJAZDOWA
DO MIEJSCA ODWIERTÓW
 -  -GRANICA DZIAŁKI NR: 80/4
- JEDNOSTKA EWIDENCYJNA: NEKLA, OBRĘB: STROSZKI

RIVb

N

g

g

g

g

g

g

g

