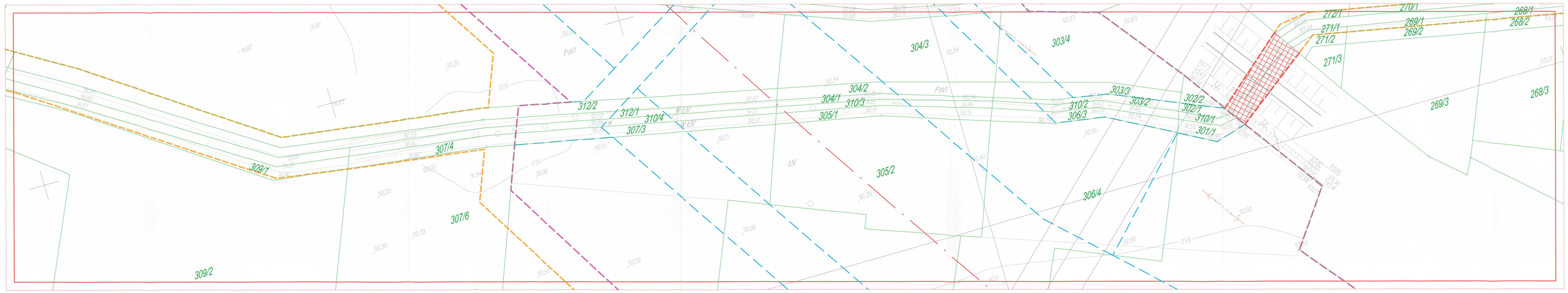

Skala 1:500

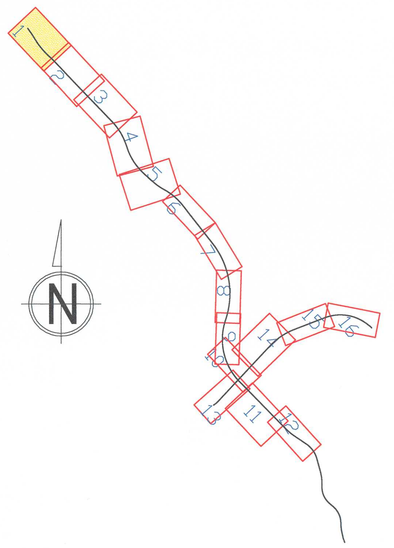

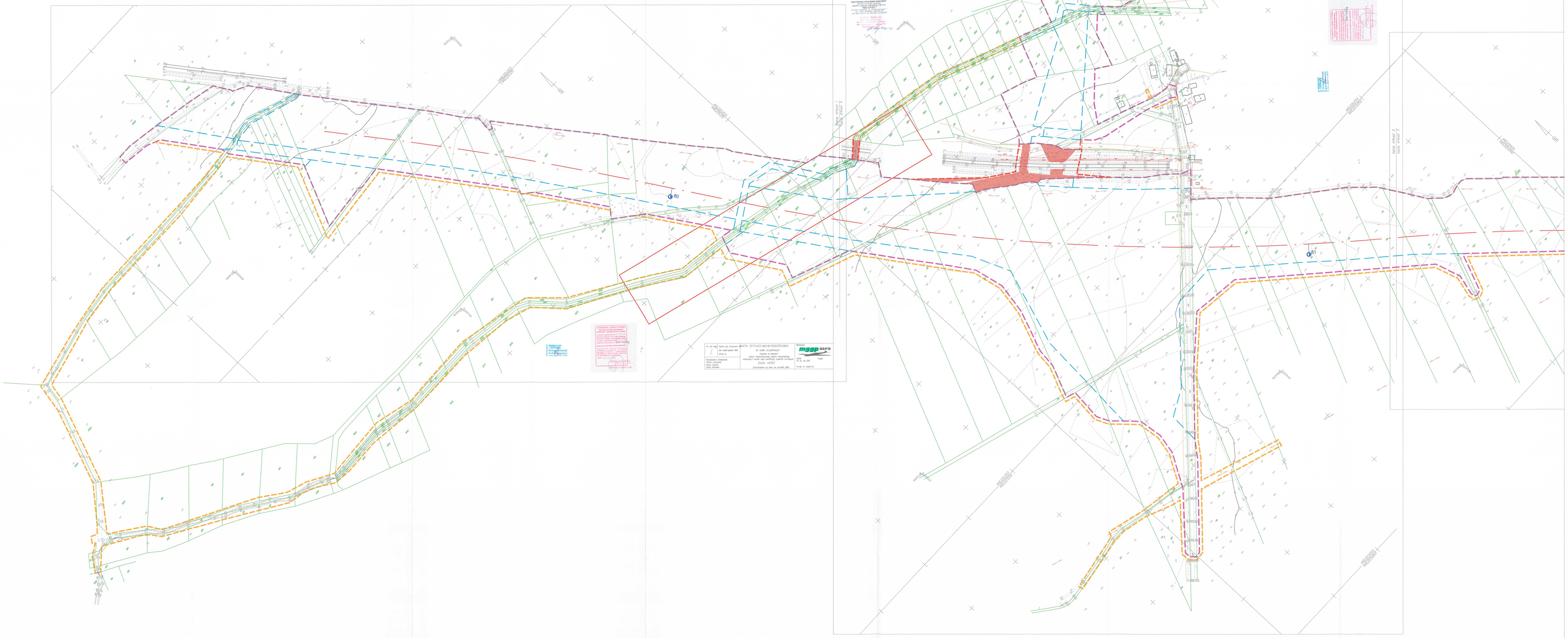

LEGENDA :

Elementy projektowane:

- Projektowana oś
- Linie rozgraniczające - teren inwestycji
- Linie rozgraniczające - podział wewnętrzny
- Teren niezbędny do przebudowy dróg innych kategorii
- Teren niezbędny do przebudowy sieci
- Teren niezbędny - teren wód płynących
- Teren dzierżawy od PKP
- Teren dzierżawy od PKP pod branże (energetyka, teletechnika, woda)
- Teren dzierżawy od PKP pod obiekty inżynierskie i drogi innych kategorii
- Obszar objęty osobnym postępowaniem

Istniejące uzbrojenie i zagospodarowanie terenu

- Istniejące obiekty mostowe
- Istniejąca zabudowa
- Granice i oznaczenia działek
- Istniejące rowy
- Istniejące przepusty
- Istniejące latarnie
- Istniejące przewody napowietrzne NN
- Istniejące przewody napowietrzne SN
- Istniejące przewody napowietrzne WN
- Istniejące przewody telekomunikacyjne
- Uzbronienie podziemne - gaz
- Uzbrojenie podziemne - kanalizacja
- Uzbrojenie podziemne - elektroenergetyka
- Uzbrojenie podziemne - telekomunikacja
- Uzbrojenie podziemne wodociągi
- Granica obrębów
- Granica administracyjna województwa
- Granica administracyjna powiatu
- Granica administracyjna gminy

Załącznik nr 1 do decyzji Wojewody Wielkopolskiego Nr 1/2009 z dnia 2009-07-28 o zezwoleniu na realizację inwestycji drogowej z up. Wojewody Wielkopolskiego Aida Jarosz Kierownik Pomocnika z-cy Wojewody Wydziału Infrastruktury i Rolnictwa

Adresacja urządzenia

Zamawiający: GDDKiA — GENERALNA DYREKCJA DRÓG KRAJOWYCH I AUTOSTRAD ODDZIAŁ W POZNANIU 60-763 Poznań ul.Słonimskiego 5a

Jednostka projektowa: ARCADIS — ARCADIS Sp. z o.o. 02-670 Warszawa, ul. Puławska 182 tel. (+022) 203 20 00 fax: 203 20 01

Tytuł: **Materiały do wniosku o wydanie decyzji o zezwoleniu na realizację inwestycji drogowej**

Zamierzenie budowlane: **Budowa drogi S-5 Poznań (A-2 węzeł "Głuchowo") - Wrocław (A-8 węzeł "Widawa") Odcinek Kaczkowo - Korzeńsko**

Zakres rozwiązań: **Mapa przedstawiająca przebieg drogi zawierająca : linie rozgraniczające określające strefę terenu pod projektowane obiekty budowlane oraz istniejące uzbrojenie terenu**

Nr archiwalny:	Data sprawy:	Skala:	Nr rys.:	Nr arkusza:
2006/093	2009	1: 2 000	2	1/16